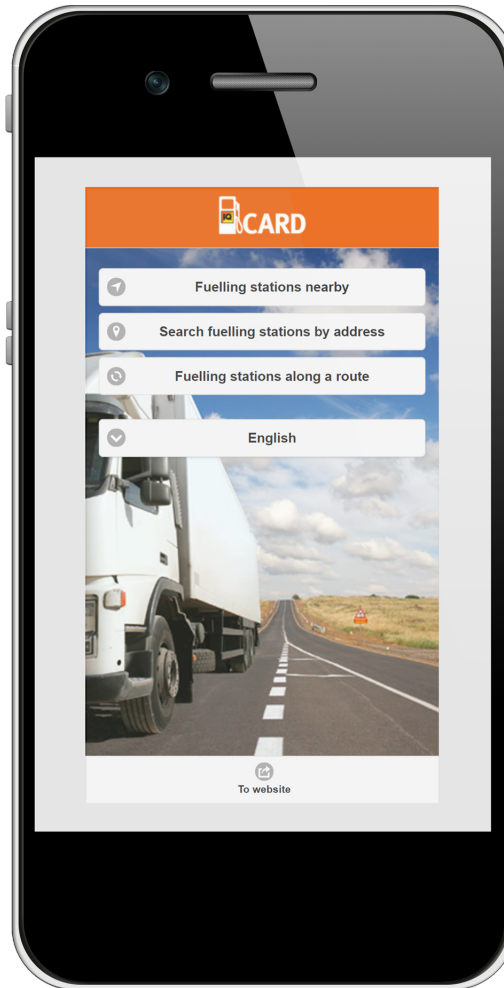




The **fuel card** for  
**clever** companies

**IQ CARD STATIONS**

Germany 



# **IQ CARD STATION FINDER & ROUTE PLANNER**



[www.iqcard.at/mobile](http://www.iqcard.at/mobile)



The **fuel card** for  
**clever** companies

## IQ CARD STATIONS

Germany 

No.	Truck	Name	Street	Postcode	Town
1	●	Aral Dresden	Hamburger Straße 88 c	01157	Dresden
2	●	Schneider Großenhain	Mülbitzer Str. 9	01558	Großenhain
3	●	Aral Schönfeld	Königsbrücker Straße 25	01561	Schönfeld
4	●	Schneider Riesa (EPT)	Strehlaer Straße / Hafen Riesa	01591	Riesa
5	●	Q1 Lommatzsch	Döbelner Straße 62	01623	Lommatzsch
6	●	Aral Wilsdruff I	Dresdner Tor Nord / A 4	01723	Wilsdruff
7	●	Aral Wilsdruff II	Dresdner Tor Süd / A 4	01723	Wilsdruff
8	●	Hoyer Kesselsdorf	Zschoner Ring 28	01723	Kesselsdorf
9	●	ENI Stolpen	Schützenhausstraße 7	01833	Stolpen
10	●	Greenline Rossendorf	Dresdner Straße 61	01833	Dürröhrsdorf-Dittersbach
11	●	bft Senftenberg	Briesker Straße 85	01968	Senftenberg
12	●	Hoyer Senftenberg	Spremberger Strasse 31	01968	Senftenberg
13	●	Aral Großräschen	Freienhufener Straße / B96 21	01983	Großräschen
14	●	Aral Bautzen	Kreckwitzer Straße 2	02625	Bautzen
15	●	Schneider Bautzen (Budissa)	Purschwitzter Straße 17	02625	Bautzen
16	●	Greenline Sohland-Spree	Am Pilzdörfel 1a	02689	Sohland-Spree
17	●	Q1 Zittau	Leipziger Straße 41	02763	Zittau
18	●	Hoyer Waldhufen	Hauptstraße 59	02906	Waldhufen
19	●	Aral Kodersdorf	SIEDLERWEG 1	02923	Kodersdorf
20	●	Hoyer Weißwasser	Industriestraße Ost 10	02943	Weißwasser
21	●	Greenline Cottbus	Am Stadtring 3	03042	Cottbus
22	●	Hoyer Spremberg	An der alten Ziegelei	03130	Spremberg
23	●	Agip Forst (Lausitz)	Döberner Straße 20	03149	Forst (Lausitz)
24	●	Greenline Forst	Kurt-Rüdiger-Müller-Strasse 2	03149	Forst (Lausitz)
25	●	Hoyer Lübbenau	Vorberger Straße 1	03222	Lübbenau

No.	Truck	Name	Street	Postcode	Town
26	●	Q1 Finsterwalde	Dresdener Straße 98	03238	Finsterwalde
27	●	Aral Leipzig	Maximilianallee 70	04129	Leipzig
28	●	Hoyer Leipzig	Poststraße 18/Sattlerweg 1a	04158	Leipzig
29		Q1 Leipzig	Georg-Schumann-Straße 270	04159	Leipzig
30	●	bft Leipzig I	Riesaer Straße 56	04328	Leipzig
31	●	bft Leipzig II	Torgauer Straße 118	04347	Leipzig
32		Greenline Leipzig	Mockauer Straße 117	04357	Leipzig/Mockau
33	●	Aral Taucha	Leipziger Str. 129	04425	Taucha
34	●	M1 Schkeuditz-Leipzig	Am Ostergraben 4	04435	Schkeuditz-Leipzig
35	●	Aral Schkeuditz I	Bierweg 6	04435	Schkeuditz
36	●	Engelmann Schkeuditz	Frankenheimer Straße 26	04435	Schkeuditz-Dölzig
37	●	Schneider Zwenkau	Zur Harth 2	04442	Zwenkau
38	●	Hoyer Delitzsch	Wilhelm-Conrad-Röntgen-Straße 1	04509	Delitzsch
39	●	Aral Grimma	Hengstbergstraße 11	04668	Grimma
40	●	Aral Oschatz	Leipziger Straße 31	04758	Oschatz
41	●	Aral Halle	Eislebener Chaussee 200	06126	Halle
42	●	Greenline Teutschenthal	Am Gewerbepark II 15	06179	Teutschenthal
43	●	HMH Teutschenthal	Lange Lauchstädter Straße 1	06179	Teutschenthal
44	●	Hoyer Landsberg	Petersdorfer Straße	06188	Landsberg
45	●	Aral Leuna	Nordpark 3	06237	Leuna OT Kötschlitze
46	●	Engelmann Leuna	Hugo-Engelmann-Straße 2	06237	Leuna
47	●	Raiffeisen Querfurt	Obhäuser Weg 9	06268	Querfurt
48	●	Hoyer Eisleben	Gewerbegebiet 15	06295	Eisleben
49	●	HMH Lutherstadt Eisleben I	Unterrißdorfer Straße 57	06295	Lutherstadt Eisleben
50	●	HMH Lutherstadt Eisleben II	Wolferöder Weg 1	06295	Lutherstadt Eisleben



The **fuel card** for  
**clever** companies

## IQ CARD STATIONS

Germany



No.	Truck	Name	Street	Postcode	Town
51		bft Aken	Dessauer Chaussee 11	06385	Aken
52	●	Hoyer Bernburg (Gelände Fa. Contex)	Albert-Einstein-Straße 1	06406	Bernburg
53	●	Greenline Bernburg	Claude-Breda-Straße 1	06406	Bernburg
54	●	Aral Könnern	Nordspange 1	06420	Könnern
55	●	Raiffeisen Ascherleben	Walter-Kersten-Straße 18	06449	Ascherleben
56	●	Aral Harzgerode	Augustenstraße 88	06493	Harzgerode
57	●	Q1 Harzgerode	An der B 242	06493	Harzgerode
58	●	M1 Thale	Am Schmiedegassenweg 1	06502	Thale
59	●	Raiffeisen Berga	Buchenweg 12	06536	Berga
60	●	HMH Bad Frankenhausen	Seegaer Weg 25	06567	Bad Frankenhausen
61	●	AS Roßleben	Fabrikstraße 1	06571	Roßleben
62	●	Aral Lützen	Hallesche Straße 41/Schwa	06686	Lützen / OT Zorbau
63	●	Q1 Oranienbaum-Wörlitz	Dessauer Straße 47	06785	Oranienbaum-Wörlitz
64	●	Hoyer Dessau	Am Waggonbau 8	06844	Dessau
65	●	AGRAVIS Bad Schmiedeberg	Bahnhofstr. 40	06905	Bad Schmiedeberg
66	●	Q1 Jessen (Elster)	Am Töpferweg 1	06917	Jessen (Elster)
67	●	Schneider Rudolstadt (EPT)	Dr. Hermann-Ludewig Ring 6	07407	Rudolstadt
68	●	Aral Gera	Siemensstraße 58	07546	Gera
69	●	Aral Hermsdorf	Kraftsdorfer Straße 2	07629	Hermsdorf
70	●	C&S Hermsdorf	Oberndorfer Weg 10	07629	Hermsdorf
71	●	Schneider Hermsdorf (EPT)	Oststraße 7	07629	Hermsdorf
72	●	Aral Jena	Stadtrodaer Straße 102	07747	Jena
73	●	ENI Triptis	Neustädter Straße 50	07819	Triptis
74	●	Hoyer Triptis	Bresselholze 12	07819	Triptis
75	●	C&S Zwickau	Bürgerschachtstraße 3e	08056	Zwickau

No.	Truck	Name	Street	Postcode	Town
76	●	Q1 Kirchberg	Bahnhofstraße 38	08107	Kirchberg
77	●	bft Rodewisch	Wernesgrüner Straße 39 c	08228	Rodewisch
78	●	BV Aue	Eisenbrückenweg 6	08280	Aue
79	●	Q1 Schwarzenberg	Straße der Einheit 126	08340	Schwarzenberg
80	●	C&S Meerane	Seiferitzer Allee 40	08393	Meerane
81	●	Hoffmann Plauen	Zur Sternquell 8	08525	Plauen
82	●	Aral Oelsnitz	Plauensche Straße 65	08606	Oelsnitz
83	●	Hoffmann Oelsnitz	Untermarxgrüner Straße 2	08606	Oelsnitz
84	●	Aral Chemnitz	Leipziger Straße 206	09114	Chemnitz
85	●	Aral Chemnitz	Leipziger Straße 257	09114	Chemnitz
86	●	Aral Chemnitz	Zschopauer Straße 234	09126	Chemnitz
87	●	Aral Niederdorf	Neue Schichtstraße 16	09366	Niederdorf
88	●	Q1 Niederwürschnitz	Hohensteiner Straße 73	09399	Niederwürschnitz
89		Q1 Gelenau/Erzgeb.	Herolder Straße 3	09423	Gelenau/Erzgeb.
90		Q1 Sehmatal	Karlsbader Straße 18	09465	Sehmatal
91		Q1 Crottendorf	Scheibenberger Straße 33 m	09474	Crottendorf
92	●	Q1 Schlettau	Buchholzer Straße 36 a	09487	Schlettau
93	●	Q1 Flöha	Dresdner Straße 34	09557	Flöha
94	●	Hoyer Frankenberg	Sachsenburger Weg 36	09599	Frankenberg
95	●	Hoyer Berlin III	Ordensmeister Straße 24-28	12099	Berlin
96	●	Hans Engelke Berlin	Tempelhofer Weg 10	12099	Berlin
97		Q1 Berlin I	Mariendorfer Damm 11-13	12109	Berlin
98	●	Hoyer Berlin IV	Alt-Friedrichsfelde 63b	12683	Berlin
99		Q1 Berlin II	Blankenburger Straße 36	13156	Berlin
100	●	Hoyer Berlin II	Kopenhagener Straße 36-58	13407	Berlin



The **fuel card** for  
**clever** companies

## IQ CARD STATIONS

Germany



No.	Truck	Name	Street	Postcode	Town
101	●	Hoyer Falkensee	Nauener Straße 118	14612	Falkensee
102	●	Aral Wustermark	Alter Spandauer Weg 5	14641	Wustermark
103	●	Hoyer Stechow	Friedensstraße 22a	14715	Stechow
104	●	BARO Rhinow	Friesacker Str. 6	14728	Rhinow
105	●	Aral Wollin	Im Gewerbegebiet 1	14778	Wollin b.Brandenburg
106	●	AGRAVIS Golzow	Brandenburger Straße 22	14778	Golzow
107	●	AGRAVIS Ziesar	Brandenburger Landstraße 1	14793	Ziesar
108	●	Aral Bad Belzig	Brücker Landstraße 22 a	14806	Bad Belzig
109	●	Hoyer Dahnsdorf	Belziger Straße 6	14806	Dahnsdorf
110	●	Hoyer Autohof Niemegek	Treuenbrietzener Straße 30	14823	Niemegek
111	●	AGRAVIS Jüterbog	Stegeweg 1b	14913	Jüterbog
112	●	Aral Großbeeren	Osdorfer Ring 33-35	14979	Großbeeren
113	●	Hoyer Großbeeren (Gewerbehof Neubeeren)	Am Golfplatz	14979	Großbeeren
114	●	Greenline Hoppegarten	Gewerbestraße 2b	15366	Hoppegarten
115	●	Aral Vogelsdorf	Frankfurter Chaussee 68	15370	Vogelsdorf
116	●	Raiffeisen Fürstenwalde	Thomas-Edison-Straße 2	15517	Fürstenwalde
117	●	Hoyer Freienbrink / Grünheide	Lindenstraße 9	15537	Freienbrink / Grünheide
118	●	Autohof Freienbrink	Eichenstraße 3	15537	Grünheide
119	●	Q1 Königs Wusterhausen	Karl-Liebknecht-Straße 58	15711	Königs Wusterhausen
120	●	Aral Königs Wusterhausen	Robert-Guthmann-Straße 1	15713	Königs Wusterhausen
121	●	Aral Brusendorf I	BAB A10 Nordseite	15749	Brusendorf
122	●	Aral Brusendorf II	BAB A10 Suedseite	15749	Brusendorf
123	●	Hoyer Zossen	Dorfstraße 37	15806	Zossen
124	●	Brandol Beeskow	Charlottenhof 8	15848	Beeskow
125	●	Q1 Storkow	Heinrich-Heine-Straße 39	15859	Storkow

No.	Truck	Name	Street	Postcode	Town
126	●	Brandol Schwielochsee	Am Bahnhof 53	15913	Schwielochsee
127	●	Aral Luckau I	Berstetal/A 13	15926	Luckau
128	●	Aral Luckau II	Rüblingsheide/A 13	15926	Luckau
129	●	Q1 Eberswalde	Freienwalder Straße 47 a	16225	Eberswalde
130	●	Hoyer Eberswalde	Neue Strasse 100	16225	Eberswalde
131	●	Aral Finowfurt	An der B 167 Nr. 4	16244	Finowfurt
132	●	Q1 Joachimsthal	Chausseestraße 5	16247	Joachimsthal
133	●	Raiffeisen Schwedt II	Neuer Hafen 1	16303	Schwedt
134	●	Raiffeisen Schwedt I	Werner-Seelenbinder-Straße 2	16303	Schwedt
135	●	Hoyer Panketal	Zepernicker Straße 1d	16341	Panketal/Schwanebeck
136	●	Aral Blumberg	McDonalds-Straße 1	16356	Blumberg
137	●	Aral Ahrensfelde	Spenglerstr. 2	16356	Ahrensfelde
138	●	Q1 Biesenthal	Eberswalder Chaussee 5	16359	Biesenthal
139	●	Hoyer Germendorf (Gelände ERV)	Veltener Straße 24	16515	Germendorf
140	●	Q1 Löwenberger Land	Alte Grüneberger Landstraße 1	16775	Löwenberger Land
141	●	Hoyer Zehdenick	Klausdamm 6	16792	Zehdenick
142	●	Hoyer Fehrbellin	Gewerbepark 1b	16833	Fehrbellin
143	●	Aral Linum I	BAB24 Nordseite	16833	Linum
144	●	Aral Linum II	BAB24 Südseite	16833	Linum
145	●	Greenline Fehrbellin	Berliner Allee 18	16833	Fehrbellin
146	●	Hoyer Wildberg	Karl-Marx-Straße	16845	Wildberg
147	●	BARO Neustadt	Köritz Str. 56	16845	Neustadt
148	●	BARO Kyritz	Leddiner Weg 10	16866	Kyritz
149	●	Hoyer Pritzwalk	Hermann-Graebke-Straße 11	16928	Pritzwalk
150	●	Greenline Falkenhagen	Feldmarkt 1	16928	Falkenhagen



The **fuel card** for  
**clever** companies

## IQ CARD STATIONS

Germany



No.	Truck	Name	Street	Postcode	Town
151	●	BARO Pritzwalk	Hermann-Gräbke-Str. 1	16928	Pritzwalk
152	●	Zander Halenbeck-Rohlsdorf	Am Bahnhof 3	16945	Halenbeck-Rohlsdorf
153	●	AVIA Neubrandenburg	Werner-Von-Siemens-Straße 9	17033	Neubrandenburg
154	●	Aral Neubrandenburg	Woldegker Straße 39	17036	Neubrandenburg
155	●	Hoyer Warlin	Gewerbegebiet 10	17039	Warlin
156	●	Hoyer Demmin	Erdmannshöhe 6	17109	Demmin
157	●	Hoyer Neukalen	Gewerbegebiet Nord 1	17154	Neukalen
158	●	Hoyer Dargun	Demminer Straße 39	17159	Dargun
159	●	Hoyer Waren	Ernst-Alban-Straße 5	17192	Waren
160	●	Hoyer Walow	Woldzegartener Chaussee 36	17209	Walow
161	●	Hoyer Autohof Möllenhagen	An der B 192	17219	Möllenhagen
162	●	AVIA Neustrelitz	Bürgerseeweg 23	17235	Neustrelitz
163	●	Hoyer Wesenberg	Wustrower Chaussee 1	17255	Wesenberg
164	●	Hoyer Prenzlau	Marius-Eriksen-Straße 2	17291	Prenzlau
165	●	Hoyer Strasburg	Lichenshöh 9	17335	Strasburg
166	●	Hoyer Krien	Molkereistrasse 22	17391	Krien
167	●	Greenline Greifswald	Am Elisenpark 6	17491	Greifswald
168	●	Aral Rostock II	Tessiner Straße 68	18055	Rostock
169	●	Q1 Rostock	Fischerweg 1	18069	Rostock
170	●	AVIA Rostock II	An der Stadtautobahn 38	18107	Rostock
171	●	Aral Rostock	Rövershäger Chaussee 11	18146	Rostock
172	●	Hoyer Rostock	Brückenweg 11	18146	Rostock
173	●	AVIA Rostock	Am Liepengraben 18	18147	Rostock
174	●	AVIA Rostock Roggentin	Ahornring 1b	18184	Rostock Roggentin
175	●	Aral Dummerstorf	Manfred-Roth-Straße 3	18196	Dummerstorf

No.	Truck	Name	Street	Postcode	Town
176	●	AVIA Kavelstorf	Zur Radewiese 2c	18196	Kavelstorf
177		bft Bastorf	Kühlungsborner Straße 28	18230	Bastorf
178	●	Hoyer Kröpelin	Chaussee 1c	18236	Kröpelin
179	●	AVIA Kröpelin	Rostocker Straße 93	18236	Kröpelin
180	●	Hoyer Kassow	Hauptstraße 43	18258	Kassow
181	●	Aral Recknitz I	BAB A 19 - Ost	18276	Recknitz
182	●	Aral Recknitz II	BAB A 19 - West	18276	Recknitz
183	●	Hoyer Kritzkow	An der Chaussee	18299	Kritzkow
184	●	AVIA Laage/Kritzkow	Gewerbestraße 15	18299	Laage/Kritzkow
185	●	Hoyer Martensdorf	Am Isinger Berg 3	18442	Martensdorf
186	●	Hoyer Grimmen (Spezi-Trans)	Stoltenhäger Straße 38	18507	Grimmen
187	●	AVIA Grimmen	Zum Rauhen Berg 40	18507	Grimmen
188	●	Hoyer Süderholz	Pommerndreieck 6	18516	Süderholz
189		Hoyer Schwerin II	Am Margaretenhof 8	19057	Schwerin
190	●	Hoyer Schwerin I	Nordring 10	19059	Schwerin
191	●	bft Schwerin	Pampower Straße 5	19061	Schwerin
192	●	AVIA Schwerin	Werner-Von-Siemens-Straße 1b	19061	Schwerin
193	●	Aral Rastow	Ahornstraße 1	19077	Rastow
194	●	Hoyer Lübesse	Industriestraße 4	19077	Lübesse
195	●	Aral Wittenburg	Rudolf-Diesel-Straße 02	19243	Wittenburg
196	●	Raiffeisen Wittenburg	Schlüterstraße 30	19243	Wittenburg
197	●	Hoyer Valluhn	Am Heisterbusch 14	19246	Lüttow-Valluhn
198	●	AVIA Valluhn	Am Heisterbusch 6	19246	Valluhn
199	●	Hoyer Ludwigslust	Wöbbeliner Straße	19288	Ludwigslust
200	●	Hoyer Autohof Neustadt - Glewe II	An der Autobahn 7	19306	Neustadt - Glewe



The **fuel card** for  
**clever** companies

## IQ CARD STATIONS

Germany 

No.	Truck	Name	Street	Postcode	Town
201	●	Hoyer Neustadt - Glewe I	An der Autobahn 49-52	19306	Neustadt - Glewe
202	●	Hoyer Kletzke	Dorfstraße 1	19339	Kletzke
203	●	Hoyer Karstädt bei Perleberg	Postliner Straße 100	19357	Karstädt bei Perleberg
204	●	BARO Karstädt	Postliner Str. 18g	19357	Karstädt
205	●	Hoyer Sternberg	Brueler Chaussee 3	19406	Sternberg
206	●	Hoyer Warin	Ziegelberg 13	19417	Warin
207	●	Hoyer Hamburg IV	Spaldingstraße 77-79	20097	Hamburg
208	●	SVG Hamburg	Bullerdeich 36	20537	Hamburg
209	●	Hoyer Hamburg II	Wendenstraße 414-424	20537	Hamburg
210	●	Aral Hamburg I	Großmannstraße 195-211	20539	Hamburg
211	●	Aral Hamburg V	Peutestraße 2	20539	Hamburg
212	●	AVIA Hamburg	Gustav-Kunst-Straße 23	20539	Hamburg
213	●	Hoyer Hamburg III	Billwerder Ring 21	21035	Hamburg
214	●	Aral Hamburg II	Wilhelm-Iwan-Ring 1	21035	Hamburg
215	●	Hoyer Hamburg VII	Norderquerweg 15	21037	Hamburg
216	●	Aral Hamburg IV	A7	21077	Hamburg
217	●	Hoyer Hamburg I	Nartenstraße 31	21079	Hamburg
218	●	Hoyer Hamburg X	Hohe-Schaar-Kamp 7	21107	Hamburg
219	●	Hoyer Hamburg V	Georg-Wilhelm-Straße 335	21107	Hamburg
220	●	Aral Seevetal	Jesteburger Straße 12	21218	Seevetal
221	●	Hoyer Rosengarten	Bahnhofstraße 81	21224	Rosengarten
222	●	Hoyer Tostedt	Friedrich-Vorwerk-Straße 24	21225	Tostedt
223		Hoyer Holm Seppensen	Niedersachsenweg 8	21244	Holm Seppensen
224	●	Hoyer Welle	Hauptstraße 15	21261	Welle
225	●	Raiffeisen Hollenstedt	Wohlesbosteler Straße 31	21279	Hollenstedt

No.	Truck	Name	Street	Postcode	Town
226	●	Hoyer Lüneburg III	Gebrüder-Heyn-Straße 3a	21337	Lüneburg
227	●	Aral Lüneburg II	Hamburger Straße 35 b	21339	Lüneburg
228	●	Hoyer Lüneburg I (Gewerbegebiet Goseburgüber)	Bessemer Straße 11	21339	Lüneburg
229	●	Hoyer Salzhausen	Bahnhofstraße 17	21376	Salzhausen
230	●	Aral Winsen	Max-Planck-Straße 18	21423	Winsen
231	●	Hoyer Toppenstedt (Ford Autohaus)	Hauptstraße 13	21442	Toppenstedt
232	●	Hoyer Reinbek (Gelände ETH)	Carl-Zeiss-Straße 12-14	21465	Reinbek
233	●	Hoyer Autohof Hamburg Süd	Schlepelsberg 2	21629	Neu Wulmstorf
234	●	Raiffeisen Apensen	Industriestraße 5	21641	Apensen
235	●	Hoyer Stade	Carl-Benz-Straße 1	21684	Stade
236	●	Aral Himmelpforten	Hauptstraße 1	21709	Himmelpforten
237	●	Hoyer Hammah	Bahnhofstraße 2	21714	Hammah
238	●	Hoyer Freiburg / Elbe	An der Börne 1-5	21729	Freiburg / Elbe
239	●	Raiffeisen Hemmoor	Dorfstraße 22	21745	Hemmoor
240	●	Aral Hamburg VI	Schimmelmannstraße 97	22043	Hamburg
241	●	Aral Hamburg III	Amandus-Stubbe-Straße 6	22113	Hamburg
242	●	Hoyer Hamburg VI	Billbrookdeich 165	22113	Hamburg
243		Hoyer Hamburg XI	Duvenstedter Damm 48	22397	Hamburg-Duvenstedt
244	●	AVIA Bargtheide	Lohe 60	22941	Bargtheide
245	●	Raiffeisen Lütjensee	Hamburger Straße 58	22952	Lütjensee
246	●	AVIA Lübeck I	Posener Straße 20a	23554	Lübeck
247	●	AVIA Lübeck III	Bei der Lohmühle 19	23554	Lübeck
248	●	Hoyer Lübeck I	Ziegelstraße 232	23556	Lübeck
249	●	AVIA Lübeck II	Taschenmacherstraße 18	23556	Lübeck
250	●	Hoyer Lübeck II	Möllerung 11-13	23569	Lübeck - Kücknitz



The **fuel card** for  
**clever** companies

## IQ CARD STATIONS

Germany

No.	Truck	Name	Street	Postcode	Town
251	●	AVIA Bad Schwartau	Tremskamp 32	23611	Bad Schwartau
252	●	Hoyer Pansdorf	Zum Greilberg 9	23689	Pansdorf
253	●	Aral Lensahn	Dieselstraße 1	23738	Lensahn
254	●	AVIA Heiligenhafen	Sundweg 99	23774	Heiligenhafen
255	●	Aral Großenbrode	An der E 47 -Seeseite-	23775	Großenbrode
256	●	Aral Schackendorf	BAB 21	23795	Schackendorf
257	●	Hoyer Bad Segeberg	Bramstedter Landstrasse 100	23795	Bad Segeberg
258	●	Hoyer Tensfeld	Kiesstrasse 2	23824	Tensfeld
259	●	Aral Bark	Bockhorner Landstraße 63a	23826	Bark O.T. Bockhorn
260	●	AVIA Bad Oldesloe	Im Rügen 10	23843	Bad Oldesloe
261	●	SVG Reinfeld	Stubbendorfer Ring 5	23858	Wesenberg
262	●	Hoyer Reinfeld	Subbendorfer Ring 31	23858	Reinfeld
263	●	AVIA Reinfeld	Barnitzer Straße 21	23858	Reinfeld
264	●	Raiffeisen Mölln	Industriestraße 11	23879	Mölln
265	●	Raiffeisen Breitenfelde	Bundesstraße 5a	23881	Breitenfelde
266	●	Raiffeisen Ratzeburg	Schweriner Str. 86	23909	Ratzeburg
267	●	Hoyer Ratzeburg	Bahnhofsallee 44	23909	Ratzeburg
268	●	Hoyer Grevesmühlen	Grüner Weg 16	23936	Grevesmühlen
269	●	AVIA Wismar	Hafburg 8a	23970	Wismar
270	●	AVIA Wismar II	Poeler Straße 73	23970	Wismar
271	●	Hoyer Wismar	Hauptstraße 1a	23974	Wismar
272	●	Aral Glasin I	BAB A 20 - Fuchsberg Nord	23992	Glasin
273	●	Aral Glasin II	BAB A 20 - Fuchsberg Süd	23992	Glasin
274	●	Aral Kiel	Konrad-Adenauer-Damm 100	24143	Kiel
275	●	Raiffeisen Schönberg	Eichkamp 20	24217	Schönberg

No.	Truck	Name	Street	Postcode	Town
276		bft Mönkeberg	Heikendorfer Weg 79	24248	Mönkeberg
277	●	SVG Neumünster-Nord	Kieler-Straße 196 -198	24536	Neumünster
278	●	SVG Neumünster-Süd	Leinestraße 38	24539	Neumünster
279	●	Aral Henstedt-Ulzburg	Rudolf-Diesel-Straße 2	24558	Henstedt-Ulzburg
280	●	Aral Dätgen	Grotwisch 2	24589	Dätgen
281	●	Schillhorn Remmels	Hauptstraße 18	24594	Remmels
282	●	AVIA Wasbek	Industriestraße 5	24647	Wasbek
283	●	Hoyer Rendsburg	Friedrichstädter Straße 64-74	24768	Rendsburg
284	●	Q1 Westerrönfeld	Kanaltunnel Süd / B77	24784	Westerrönfeld
285	●	Aral Alt Duvenstedt	A7	24791	Alt Duvenstedt
286	●	Schillhorn Erfde	Süderende 27	24803	Erfde
287		bft Kropp	Heidbunge 3	24848	Kropp
288	●	Aral Schuby	Westring 19	24850	Schuby
289	●	Hoyer Handewitt	Gewerbepark 26	24983	Handewitt
290		bft Pinneberg	Mühlenstraße 96	25421	Pinneberg
291	●	Aral Tornesch	Lise-Meitner-Allee 3	25436	Tornesch
292	●	Hoyer Quickborn	Max-Weber-Strasse 10	25451	Quickborn
293	●	Schillhorn Brunsbüttel	Küferstraße 9a	25541	Brunsbüttel
294	●	Hoyer Kellinghusen	Overndorfer Straße 52	25548	Kellinghusen
295	●	Hoyer Itzehoe II	Itzehoer Straße 14	25578	Itzehoe
296	●	Hoyer Itzehoe I	Kastanienweg 2	25578	Itzehoe
297	●	Hoyer Neuenbrook	Grüner Weg 2	25578	Neuenbrook
298	●	Schillhorn Gudendorf	Hauptstraße 31	25693	Gudendorf
299	●	Schillhorn Meldorf	Österstraße 13	25704	Meldorf
300	●	SMH Marne	Koogstraße 26	25709	Marne



The **fuel card** for  
**clever** companies

## IQ CARD STATIONS

Germany

No.	Truck	Name	Street	Postcode	Town
301	●	Schillhorn Eddelak	Bahnhofstraße 108	25715	Eddelak
302	●	Schillhorn Albersdorf	Dithmarsenpark	25767	Albersdorf
303	●	Schillhorn Hemme	Dorfstraße 53	25774	Hemme
304		Schillhorn Tellingstedt	Hamburger Straße 2	25782	Tellingstedt
305	●	Hoyer Husum	Rödemishallig 12	25813	Husum
306	●	Schillhorn Tönning	Friedrichstädter Chaussee 41	25832	Tönning
307	●	Schillhorn Leck	Georg-Ohm-Straße 12a	25917	Leck
308	●	Hoyer Oldenburg I	Scheideweg 100	26127	Oldenburg
309	●	Hoyer Oldenburg II	Posthalterweg 10	26129	Oldenburg
310		Q1 Oldenburg	Alter Postweg 125	26133	Oldenburg
311	●	Hoyer Bad Zwischenahn	Im Doorgrund 6	26160	Bad Zwischenahn
312	●	Felta Friesoythe	Edammer Straße 12	26169	Friesoythe
313	●	Raiffeisen Edewecht	Güterstraße 4	26188	Edewecht
314	●	Hoyer Großenkneten	Vechtaer Strasse 35	26197	Großenkneten
315		MIV Wiefelstede	Schwarzer Weg 1	26215	Wiefelstede
316	●	Raiffeisen Wiefelstede I	Petersfelder Straße 2	26215	Wiefelstede
317	●	Raiffeisen Wiefelstede II	Stahlstraße 35	26215	Wiefelstede
318	●	Hoyer Varel	Hans-Schütte-Straße 5	26316	Varel
319	●	Raiffeisen Varel	Bockhorner Straße 12	26316	Varel
320	●	Q1 Wilhelmshaven	Gökerstraße 127	26386	Wilhelmshaven
321	●	Wiro Wittmund	Barghamm 15	26409	Wittmund
322	●	Hoyer Esens	Raiffeisen-Straße 6	26427	Esens
323	●	Raiffeisen Sande	Berlinerstraße 2	26452	Sande
324	●	Raiffeisen Aurich	Zu den Norderstücken 1-2	26607	Aurich
325	●	Wiro Georgsheil	Gewerbestraße 43	26624	Georgsheil

No.	Truck	Name	Street	Postcode	Town
326		Q1 Großefehn	Süderweg 1	26629	Großefehn
327	●	MIV Westerstede	Lange Straße 55-57	26655	Westerstede
328	●	Hoyer Westerstede (Spedition Jürgens)	Sternkamp 6	26655	Westerstede
329	●	Raiffeisen Westerstede	Sternkamp 4	26655	Westerstede
330	●	Wiro Remels	Augustfehner Straße 6	26670	Uplengen/Remels
331	●	Aral Uplengen-Jübberde	Rudolf-Diesel-Straße 2	26670	Uplengen-Jübberde
332	●	Raiffeisen Saterland	Raiffeisendamm 4	26683	Saterland
333	●	Hoyer Apen	Dampfhammer Straße	26689	Apen
334	●	Wiro Emden I	Stedinger Straße 12	26723	Emden
335	●	Wiro Emden II	Eichstraße 2	26725	Emden
336	●	Wiro Leer	Hauptstr. 44	26789	Leer-Loga
337	●	Raiffeisen Weener	Boenster Straße 3	26826	Weener
338	●	Hoyer Bunde	Bunde-West 9	26831	Bunde
339	●	Hoyer Filsum	Industriestraße 7	26849	Filsum
340	●	Raiffeisen Papenburg	Carl-Benz-Straße 2	26871	Papenburg
341	●	Wiro Rhede	Industriestr. 3	26899	Rhede
342	●	Wiro Rhede-Brual	Dorfstraße 44	26899	Rhede-Brual
343	●	Raiffeisen Lorup	Bergland 1	26901	Lorup
344	●	Raiffeisen Dersum	Mittelweg 1 A	26906	Dersum
345	●	Wiro Elsfleth	Kasernenstraße 3	26931	Elsfleth
346	●	Hoyer Twistringen	Ringstraße 24	27239	Twistringen
347	●	Wiro Prinzhöfte	Am Gewerbering 1	27243	Prinzhöfte
348	●	Hoyer Verden-Ost (Gewerbegebiet Finkenber)	Max-Planck-Straße 92	27283	Verden-Ost
349	●	Raiffeisen Verden I	Agnes-Pockels-Straße 2	27283	Verden
350	●	Raiffeisen Verden II	Hohe Leuchte 26	27283	Verden





The **fuel card** for  
**clever** companies

## IQ CARD STATIONS

Germany 

No.	Truck	Name	Street	Postcode	Town
351	●	Hoyer Kirchlinteln	Verdener Straße 18	27308	Kirchlinteln
352	●	Hoyer Asendorf	Alte Heerstraße 2	27330	Asendorf
353	●	Hoyer Rotenburg / Wümmen (Spedition Clüver)	Hirtenweg 54	27356	Rotenburg / Wümmen
354	●	Hoyer Rotenburg	Ernst-Rinck-Straße 1	27356	Rotenburg
355	●	Aral Sottrum	A 1	27367	Sottrum
356	●	Hoyer Visselhövede I	Rotenburger Straße 11	27374	Visselhövede
357	●	Hoyer Visselhövede II	Verdener Straße 10	27374	Visselhövede
358	●	Hoyer Scheeßel	Elsdorfer Str. 25	27383	Scheeßel-Abbenndorf
359	●	Raiffeisen Scheeßel	Vahlde Weg 41	27383	Scheeßel
360	●	Aral Gyhum	An der Autobahn 1	27404	Gyhum
361	●	Hoyer Gyhum	Bergstrasse 6	27404	Gyhum
362	●	Hoyer Zeven	Nord-West-Ring 2-6	27404	Zeven
363	●	Raiffeisen Zeven	Bahnhofstraße 60	27404	Zeven
364	●	Aral Sittensen	Stader Straße 30	27419	Sittensen
365	●	Q1 Bremervörde	Industriestraße 8	27432	Bremervörde
366	●	Hoyer Bremervörde	Zeppelinstrasse 2	27432	Bremervörde
367	●	Aral Bremerhaven	Barkhausenstraße 50	27568	Bremerhaven
368	●	Hoyer Bremerhaven II	Hoebelstraße 26	27572	Bremerhaven
369	●	Hoyer Bremerhaven I	Senator-Borttscheller-Straße 18	27572	Bremerhaven
370	●	Hoyer Wallhöfen	Wallhöfener Straße 10	27729	Wallhöfen
371	●	Hoyer Delmenhorst	Arthur-Fitger-Straße 2	27749	Delmenhorst
372	●	bft Delmenhorst	Hasporter Damm 159	27755	Delmenhorst
373	●	Felta Wildeshausen	Ottostraße 7	27793	Wildeshausen
374	●	Wiro Oldenburg-Hude	Am Zuggraben 5	27798	Oldenburg-Hude
375	●	Hoyer Autohof Bremen II	Hansator 7	28217	Bremen

No.	Truck	Name	Street	Postcode	Town
376	●	Hoyer Bremen V	Am Waller Freihafen 1	28217	Bremen
377	●	Aral Bremen II	Stapelfeldtstraße 4	28237	Bremen
378	●	Hoyer Bremen III	Große Riehen 11	28239	Bremen
379	●	Aral Bremen II	Oldenburger Straße 99	28259	Bremen
380	●	Q1 Bremen I	Osterholzer Heerstraße 161	28307	Bremen
381	●	Aral Bremen III	Europaallee 1-3	28309	Bremen
382	●	Hoyer Bremen IV	Arberger Hafendamm 15	28309	Bremen
383	●	bft Bremen	Züricher Straße 46	28325	Bremen
384	●	Q1 Bremen II	Mühlenstraße 174	28779	Bremen
385	●	Ratio Stuhr	Henleinstraße 1	28816	Stuhr
386	●	Aral Stuhr II	Weser-Ems-Straße 1	28816	Stuhr
387	●	Hoyer Ottersberg I	Große Straße 110	28870	Ottersberg
388	●	Hoyer Ottersberg II	Posthausen 1	28870	Ottersberg - Posthausen
389	●	Hoyer Ottersberg III	Lilienthaler Straße 15	28870	Ottersberg - Quelkhorn
390	●	Hoyer Grasberg	Huxfelder Straße 1	28879	Grasberg
391	●	Hoyer Celle	Hogrevestraße 8	29223	Celle
392	●	M1 Celle	Braunschweiger Heerstraße 113a	29227	Celle
393	●	Hoyer Wittingen	Am Kanal 5-7	29378	Wittingen
394	●	Hoyer Bad Bodenteich	Neustädter Straße 59a	29389	Bad Bodenteich
395	●	Q1 Salzwedel II	Hauptstraße 31	29410	Salzwedel
396	●	Hoyer Salzwedel	Kristallweg 18	29410	Salzwedel
397	●	Hoyer Hitzacker	Dannenberger Straße 26	29456	Hitzacker
398	●	Hoyer Schnega	Lange Straße 9	29465	Schnega
399	●	Hoyer Gartow	Springstrasse 6	29471	Gartow
400	●	Hoyer Uelzen	Neu Ripdorf 88	29525	Uelzen



The **fuel card** for  
**clever** companies

## IQ CARD STATIONS

Germany

No.	Truck	Name	Street	Postcode	Town
401	●	VSE Wieren	Hauptstraße 47a	29559	Wieren
402	●	Hoyer Himbergen	Bahnhofstraße 22	29584	Himbergen
403	●	Hoyer Jelmstorf	Hauptstraße 1	29585	Jelmstorf
404	●	Hoyer Autohof Soltau	Gottlieb-Daimler-Straße 2c	29614	Soltau
405	●	Hoyer Soltau II	Gottlieb-Daimler-Straße 4	29614	Soltau
406	●	Hoyer Neuenkirchen	Bahnhofstraße 24	29643	Neuenkirchen
407	●	M1 Bispingen	Haverbecker Straße 34	29646	Bispingen
408	●	Raiffeisen Bispingen	Behringer Straße 63	29646	Bispingen
409	●	Hoyer Soltau-Süd	Am Hanfberg 10-12	29649	Wietendorf
410		Hoyer Wietendorf	Kampstraße 4	29649	Wietendorf
411	●	Hoyer Walsrode	Honerdingen	29664	Walsrode
412	●	Hoyer Walsrode II	Max-Planck-Strasse 4	29664	Walsrode
413	●	Hoyer Walsrode III	Bergstrasse 93	29664	Walsrode
414	●	Hoyer Walsrode IV	Große Schneede 13	29664	Walsrode
415	●	Raiffeisen Walsrode	Große Schneede 13	29664	Walsrode
416	●	Raiffeisen Bad Fallingbostel	Robert-Koch-Straße 2	29683	Bad Fallingbostel
417	●	Aral Buchholz/Aller	An der Autobahn 1	29690	Buchholz/Aller
418	●	Hoyer Buchholz / Aller	An der Autobahn 42	29690	Buchholz / Aller
419	●	Hoyer Schwarmstedt	Am Varrenbruch 16	29690	Schwarmstedt
420	●	Hoyer Benefeld	Cordinger Straße 66	29699	Benefeld
421	●	Aral Hannover	Am Leineufer 52	30419	Hannover
422	●	Hoyer Hannover	Südfeldstrasse 10-12	30453	Hannover
423	●	M1 Hannover-Linden II	Davenstedter Straße 128a	30453	Hannover-Linden
424	●	M1 Hannover-Linden I	Am Lindener Hafen 15	30453	Hannover-Linden
425	●	Aral Hannover II	Messeschnellweg-West	30521	Hannover

No.	Truck	Name	Street	Postcode	Town
426	●	Aral Hannover III	Messeschnellweg Ost	30539	Hannover
427	●	Hoyer Hannover-Anderten	Kleiner Holzhägen 1	30559	Hannover-Anderten
428	●	Hoyer Hannover II	Lohweg 42	30559	Hannover
429	●	M1 Hannover-Anderten	Lohweg 6a	30559	Hannover-Anderten
430	●	Hoyer Langenhagen I (Spedition Ahlhorn)	Hanseatenstraße 40	30853	Langenhagen
431	●	Hoyer Langenhagen II	Friesenring 10	30853	Langenhagen
432	●	M1 Langenhagen	Flughafenstraße 20	30855	Langenhagen
433	●	M1 Langenhagen I	Flughafenstraße 20	30855	Langenhagen
434	●	M1 Langenhagen II	Benkendorfstraße 30c	30855	Langenhagen
435		Q1 Laatzen	Hildesheimer Straße 2	30880	Laatzen
436	●	Ratio Laatzen	Augsburger Straße 6	30880	Laatzen
437		Q1 Isernhagen	Steller Straße 10	30916	Isernhagen
438	●	Hoyer Isernhagen	Stahlstraße 2	30916	Isernhagen
439	●	M1 Burgwedel-Fuhrberg	Mellendorfer Straße 28	30938	Burgwedel-Fuhrberg
440	●	M1 Pattensen	Ludwig-Erhard-Str. 1a	30982	Pattensen
441	●	Aral Hildesheim	Albert-Einstein-Straße 4	31135	Hildesheim
442	●	Hoyer Hildesheim (Spedition Eggers)	Marggrafstraße 31	31137	Hildesheim
443	●	Aral Bockenem	Oppelner Straße 1	31167	Bockenem
444	●	M1 Harsum-Borsum	Aseler Straße 23	31177	Harsum-Borsum
445	●	M1 Söhlde OT Feldbergen	An der Bundesstraße 1 Nr. 3	31185	Söhlde OT Feldbergen
446	●	M1 Algermissen	Hottelner Straße 2	31191	Algermissen
447	●	M1 Peine	Heinrich-Hertz-Straße 21b	31228	Peine
448	●	M1 Lehrte	Everner Str. 41	31275	Lehrte
449	●	Hoyer Hohenhameln	Ackerköpfe 9	31294	Hohenhameln
450	●	Hoyer Wunstorf	Im Blenze 31A	31515	Wunstorf

No.	Truck	Name	Street	Postcode	Town
451		Q1 Neustadt a. Rbge.	Wunstorfer Straße 64	31535	Neustadt a. Rbge.
452	●	Hoyer Nienburg II	Merkurstraße 1	31582	Nienburg
453	●	Hoyer Nienburg I	Südring 1	31582	Nienburg
454	●	Hoyer Liebenau I	Lange Straße 31	31618	Liebenau
455	●	Hoyer Liebenau II	Sternstraße 4	31618	Liebenau
456	●	Hoyer Rodewald	Hauptstrasse 1	31637	Rodewald
457	●	Q1 Bückeburg	Steinberger Straße 36	31675	Bückeburg
458	●	Hoyer Rinteln	Heisterbreite 0	31737	Rinteln
459	●	Raiffeisen Rinteln I	Extertal Str. 10c	31737	Rinteln
460	●	Raiffeisen Rinteln II	Stükenstraße 1	31737	Rinteln
461	●	Aral Hameln	Fischbecker Landstr. 91 (B83)	31787	Hameln
462	●	M1 Lauenau	Magirusstraße 14	31867	Lauenau
463		bft Bad Salzuflen	Bahnhofstraße 46	32105	Bad Salzuflen
464		Q1 Bad Salzuflen II	Salzufler Straße 43	32108	Bad Salzuflen
465	●	Q1 Bad Salzuflen I	Lagesche Straße 1	32108	Bad Salzuflen
466	●	Raiffeisen Bad Salzuflen	Oerlinghauser Straße 2a	32108	Bad Salzuflen
467		Q1 Enger	Bünder Straße 24	32130	Enger
468		Q1 Bünde	Gerhart-Hauptmann-Straße 22	32257	Bünde
469	●	Behrenswerth Bünde	Bachstraße 10	32257	Bünde
470		Q1 Lübbecke	Hauptstraße 113	32312	Lübbecke
471	●	Raiffeisen Stemwede	Oppenweher Straße 71	32351	Stemwede
472	●	Fip Preußisch Oldendorf I	Engershauser Straße 3	32361	Preußisch Oldendorf
473	●	Fip Preußisch Oldendorf II	Im Bohnenort 1	32361	Preußisch Oldendorf
474		Q1 Hille	Mindener Straße 81	32479	Hille
475		bft Löhne	Brunnenstraße 121	32584	Löhne

No.	Truck	Name	Street	Postcode	Town
476		Q1 Hüllhorst	Mindener Straße 9	32609	Hüllhorst
477	●	Raiffeisen Lemgo	Liemer Weg 74	32657	Lemgo
478	●	Q1 Detmold	Bielefelder Straße 288	32758	Detmold
479	●	Raiffeisen Lage	Triftenstraße 112	32791	Lage
480		Q1 Schieder-Schwalenberg	Schwalenberger Straße 21	32816	Schieder-Schwalenberg
481		Q1 Blomberg	Lemgoer Straße 2	32825	Blomberg
482	●	Raiffeisen Blomberg	Lehmbrink 38 - 40	32825	Blomberg
483	●	Raiffeisen Steinheim	Lipper Tor 1	32839	Steinheim
484		Q1 Bad Driburg	Dringenberger Straße 83	33014	Bad Driburg
485	●	Lausen Paderborn	Grüner Weg 24	33098	Paderborn
486	●	Raiffeisen Paderborn I	Driburgerstraße 317	33100	Paderborn
487	●	Raiffeisen Paderborn II	Randbrockstraße 1	33100	Paderborn
488		Q1 Paderborn	Neuhäuser Straße 102	33102	Paderborn
489	●	Aral Paderborn	Borchener Straße 336	33106	Paderborn
490	●	Hoyer Paderborn	Oberes Feld 13	33106	Paderborn
491	●	Raiffeisen Paderborn III	Haller Straße 4	33106	Paderborn
492	●	Raiffeisen Büren	Oberer Westring 28	33142	Büren
493	●	Raiffeisen Salzkotten	Geseker Straße 8	33154	Salzkotten
494	●	Raiffeisen Lichtenau I	Torfbruchstraße 1	33165	Lichtenau
495	●	Raiffeisen Lichtenau II	Siebentalweg 1	33165	Lichtenau
496	●	Raiffeisen Borchen	Rudolf-Diesel-Straße 8	33178	Borchen
497	●	Raiffeisen Bad Wünnenberg I	Graf-Zeppelin-Straße 43	33181	Bad Wünnenberg
498	●	Raiffeisen Bad Wünnenberg II	Bürener Str. 30	33181	Bad Wünnenberg-Haaren
499		bft Gütersloh	Wiedenbrücker Straße 12	33332	Gütersloh
500		Q1 Verl	Bergstraße 16	33415	Verl



The **fuel card** for  
**clever** companies

## IQ CARD STATIONS

Germany

No.	Truck	Name	Street	Postcode	Town
501	●	Raiffeisen Harsewinkel-Greffen	Fritz-Reuter-Str. 23	33428	Harsewinkel - Greffen
502	●	Behrenswerth Bielefeld	Walther-Rathenau-Str. 71	33602	Bielefeld
503		bft Bielefeld I	Detmolder Straße 136	33604	Bielefeld
504	●	Fip Bielefeld	Oldentruper Straße 145	33605	Bielefeld
505		bft Bielefeld II	Heeper Straße 294	33607	Bielefeld
506		bft Bielefeld III	Apfelstraße 177	33611	Bielefeld
507		Q1 Bielefeld I	Schuckertstraße 37	33613	Bielefeld
508		Q1 Bielefeld II	Jakob-Kaiser-Straße 28	33615	Bielefeld
509		Q1 Bielefeld III	Artur-Ladebeck-Straße 52	33617	Bielefeld
510		bft Bielefeld IV	Gotenstraße 4	33647	Bielefeld
511	●	Ratio Bielefeld	Hansestraße 1	33689	Bielefeld
512	●	Aral Bielefeld II	Paderborner Straße 324	33689	Bielefeld
513	●	Aral Bielefeld	A 2	33719	Bielefeld
514	●	bft Schloß Holte-Stukenbrock	Hauptstraße 43	33758	Schloß Holte-Stukenbrock
515	●	Schrewe Versmold I	Im Industriegelände 46	33775	Versmold
516	●	Schrewe Versmold II	Münsterstraße 37	33775	Versmold
517		bft Kassel	Erzberger Straße 42	34117	Kassel
518		REWE Kassel	Kirchweg 29	34121	Kassel
519	●	Raiffeisen Melsungen	Nürnberger Straße 49	34212	Melsungen
520	●	Ratio Baunatal	Fuldastraße 1	34225	Baunatal
521	●	RHV Baunatal	Salzgitter Straße 28	34225	Baunatal
522	●	Albert Beck Lohfelden I	Talstraße 7	34253	Lohfelden
523		Aral Kaufungen	Leipziger Straße 266	34260	Kaufungen
524		Q1 Kaufungen	Leipziger Straße 428	34260	Kaufungen
525		Aral Gudensberg	Fritzlarer Straße 39	34281	Gudensberg

No.	Truck	Name	Street	Postcode	Town
526	●	Raiffeisen Gudensberg	Besser Straße 26	34281	Gudensberg
527	●	bft Ahnatal	Heckershäuser Str. 28	34292	Ahnatal
528	●	Aral Edermünde I	BAB A 49 - Ostseite	34295	Edermünde
529	●	Aral Edermünde II	BAB A 49 - Westseite	34295	Edermünde
530	●	Hoyer Guxhagen (Kördel GmbH)	Grifter Straße 14	34302	Guxhagen
531		Q1 Espenau	Weimarer Weg 41	34314	Espenau
532		bft Dörnberg	Wolfhager Straße 20	34317	Dörnberg
533		Q1 Körle	Nürnberger Straße 28	34327	Körle
534	●	Aral Hofgeismar	Grebensteiner Straße 23	34369	Hofgeismar
535		Agip Immenhausen	Hohenkirchener Straße 9	34376	Immenhausen
536	●	Hoyer Warburg	Scherfeder Straße 1	34414	Warburg
537	●	Raiffeisen Warburg-Dössel	Lehmkuhle 18	34414	Warburg-Dössel
538	●	Kaiser Marsberg-Bredelar	Carl-Reinke-Straße 7	34431	Marsberg-Bredelar
539	●	Hoyer Borgentreich	Keggenriede 4	34434	Borgentreich
540	●	Hoyer Willebadessen	Lützer Straße 20	34439	Willebadessen
541	●	Albert Beck Volkmarsen	Alte Mühle 3	34471	Volkmarsen
542	●	Hoyer Knüllwald-Remsfeld	Lange Straße 20	34593	Knüllwald-Remsfeld
543		Q1 Neukirchen	Niederrheinische Straße 31	34626	Neukirchen
544		Q1 Schrecksbach	Kasseler Straße 32	34637	Schrecksbach
545	●	Aral Marburg	B 3 / Am Krekel 3	35039	Marburg
546	●	Raiffeisen Wetter	Marburger Straße 40	35083	Wetter
547	●	WESTMARKT Dautphetal Dautphe	Marburgerstrasse 5	35232	Dautphetal Dautphe
548	●	Aral Grünberg Nord	A5	35305	Grünberg
549	●	Willi Walter Mücke-Atzenhain	Siemensstraße 8	35325	Mücke-Atzenhain
550	●	CardTank24 Mücke	Mühlgasse 23	35325	Mücke



The **fuel card** for  
**clever** companies

## IQ CARD STATIONS

Germany 

No.	Truck	Name	Street	Postcode	Town
551	●	Hoyer Gießen	Ursulum 23	35396	Gießen
552	●	CardTank24 Hungen	Kreuzstraße 3-5	35410	Hungen/Villingen
553	●	CardTank24 Linden	Gießener Straße 95	35440	Linden
554	●	CardTank24 Butzbach	Büchner Str. 1	35510	Butzbach - Nieder-Weisel
555	●	CardTank24 Münzenberg	Am Römerhof 2	35516	Münzenberg/Gambach
556	●	CardTank24 Waldsolms	Weiperfeldener Straße 4	35647	Waldsolms
557	●	Heinrich Schwarz Löhnberg	Grüner Weg 1a	35792	Löhnberg
558		Aral Hünfeld	Fuldaer Straße 27	36088	Hünfeld
559	●	BayWa Hünfeld	Zum Wolfsgaben 1	36088	Hünfeld
560	●	RHV Flieden	Am Landrücken 9	36103	Flieden
561	●	RHV Eichenzell	Am Langen Acker 17	36124	Eichenzell
562	●	Aral Burghaun	A7 - Ost	36151	Burghaun
563	●	Aral Burghaun II	A7	36151	Burghaun
564		Q1 Rotenburg an der Fulda	Braacher Straße 20	36199	Rotenburg an der Fulda
565		Q1 Alheim	Nürnberger Straße 15	36211	Alheim
566		bft Nentershausen	Marktplatz 9	36214	Nentershausen
567	●	Aral Bad Hersfeld	An der Haune 1 a	36251	Bad Hersfeld
568	●	RHV Bad Hersfeld	Hünfelder Str. 92	36251	Bad Hersfeld
569	●	Q1 Niederaula	Jossastraße 46	36272	Niederaula
570	●	RHV Obergeis	Kreuzzeichenstrasse 2	36286	Neuenstein
571	●	Hoyer Friedewald	Im Gewerbegebiet 28	36289	Friedewald
572		bft Lauterbach	Vogelsberger Straße 54	36341	Lauterbach
573	●	Q1 Herbstein	Talstraße 12	36358	Herbstein
574	●	Agip Vacha	Badelacher Weg 10	36404	Vacha
575	●	M1 Vacha	Carl-Rost-Str. 1	36404	Vacha

No.	Truck	Name	Street	Postcode	Town
576	●	Q1 Bad Salzungen	Hauptstraße 1 a	36433	Bad Salzungen
577		Q1 Dorndorf	Frankfurter Straße 1	36460	Dorndorf
578	●	Aral Göttingen	Hannoversche Str. 45	37075	Göttingen
579	●	Piening Göttingen	Maschmühlenweg 48	37081	Göttingen
580	●	Greenline Göttingen	Herbert-Quandt-Straße 28	37085	Göttingen
581	●	Hoyer Duderstadt	Wöhnekörben 3A	37115	Duderstadt
582		Aral Bovenden	Göttinger Straße 35	37120	Bovenden
583	●	Aral Northeim	Westerlange 2	37154	Northeim
584	●	Hoyer Northeim	Güterbahnhofstraße 11c	37154	Northeim
585	●	Piening Northeim	Robert-Bosch-Straße 19	37154	Northeim
586	●	Tank Discount 24 Hardeggen	Brinkfeldstr. 1	37181	Hardeggen
587		Aral Witzenhausen	Walburger Straße 51	37213	Witzenhausen
588	●	Q1 Witzenhausen	Kasseler Landstraße 2	37213	Witzenhausen
589	●	Aral Hessisch Lichtenau	Leipziger Straße 201	37235	Hessisch Lichtenau
590	●	bft Eschwege	Niederhoner Straße 3	37269	Eschwege
591	●	Hoyer Eschwege	Straßburger Straße 7a	37269	Eschwege
592	●	bft Leinefelde	Birkunger Straße 46	37327	Leinefelde
593	●	Hoyer Niederorschel	Lindenstraße 7	37355	Niederorschel
594		bft Herzberg	Osteroder Straße 6	37412	Herzberg
595	●	Piening Bad Lauterberg	In der Grund 3	37431	Bad Lauterberg
596	●	Hoyer Osterode	Augustental 3	37520	Osterode
597		Greenline Einbeck	Schwammelwitzer Straße	37574	Einbeck
598		bft Holzminden	Allersheimer Straße 5 a	37603	Holzminden
599	●	M1 Holzminden	Werner-von-Siemens-Straße 5	37603	Holzminden
600		Q1 Stadtoldendorf	Mühlenanger 3	37627	Stadtoldendorf



The **fuel card** for  
**clever** companies

## IQ CARD STATIONS

Germany



No.	Truck	Name	Street	Postcode	Town
601		bft Negenborn	Neue Straße 3	37643	Negenborn
602		Q1 Polle	Heinser Straße 8	37647	Polle
603		Q1 Beverungen	Bahnhofstraße 3	37688	Beverungen
604	●	Hoyer Braunschweig II	Im Bastholz 30	38108	Braunschweig
605	●	Aral Braunschweig	Hansestraße 47 A	38112	Braunschweig
606	●	Greenline Braunschweig	Hansestraße 84	38112	Braunschweig
607	●	Aral Königslutter	Am Mühlenhop 1	38154	Königslutter
608	●	Hoyer Schwülper	Waller See 2	38179	Schwülper
609	●	M1 Schwülper-Braunschweig	Waller See 19	38179	Schwülper-Braunschweig
610	●	Aral Salzgitter I	A 39 Salzgitterhüttenblick Nord	38239	Salzgitter
611	●	Aral Salzgitter II	A 39 Salzgitterhüttenblick Süd	38239	Salzgitter
612	●	Hoyer Salzgitter	Porschestraße 3-5	38259	Salzgitter
613	●	M1 Rhene	Alte Poststraße 6	38271	Rhene
614	●	Hoyer Schladen	Im Gewerbegebiet 7	38315	Schladen
615	●	Hoyer Helmstedt	Mariantaler Straße 85a	38350	Helmstedt
616	●	M1 Helmstedt	Am Lohen 4	38350	Helmstedt
617	●	AVIA Wolfsburg	Wolfsacker 4	38440	Wolfsburg
618	●	M1 Parsau	Hauptstraße 20	38470	Parsau
619	●	Hoyer Autohof Winterfeld	An der B71	38486	Winterfeld
620	●	Raiffeisen Isenbüttel	Am Krainhop 1	38550	Isenbüttel
621	●	Piening Goslar	Dörntener Str. 21	38644	Goslar
622		Q1 Bad Harzburg	Nordhäuser Straße 3	38667	Bad Harzburg
623		MIV Langelsheim	Goslarsche Straße 3b	38685	Langelsheim
624	●	Hoyer Vienenburg	Am Güterbahnhof 3	38690	Vienenburg
625	●	Piening Seesen	Braunschweiger Straße 55	38723	Seesen

No.	Truck	Name	Street	Postcode	Town
626	●	Greenline Harsleben	Am Schützenkrug 2	38829	Harsleben
627	●	Greenline Wernigerode	Martin-Heinrich-Klaproth-Straße 26	38855	Wernigerode
628	●	M1 Wernigerode	Martin-Heinr.-Klaproth-Straße 36	38855	Wernigerode
629	●	Hoyer Ilseburg	Am Industriepark	38871	Ilseburg
630	●	HMH Hasselfelde	Rosentalstraße 17	38899	Hasselfelde
631		Q1 Magdeburg I	Große Diesdorfer Straße 61	39110	Magdeburg
632	●	Hoyer Magdeburg I (Gelände Mundstock)	Liebknechtstraße 82	39110	Magdeburg
633	●	Aral Magdeburg I	Grabower Straße 2	39126	Magdeburg
634	●	Aral Magdeburg II	Ziolkowskistraße 14	39126	Magdeburg
635	●	M1 Magdeburg I	Am Hansehafen 29	39126	Magdeburg
636	●	Hoyer Magdeburg II	Tucheimer Straße 3	39126	Magdeburg
637	●	M1 Magdeburg II	Saalestraße 5	39126	Magdeburg
638		Greenline Magdeburg	Olvenstedter Graseweg 37	39128	Magdeburg
639	●	Q1 Magdeburg II	Am Großen Silberberg 2	39130	Magdeburg
640	●	Hoyer Osterweddingen	In den Ungleichen 1	39171	Osterweddingen
641	●	Greenline Osterweddingen	Appendorfer Weg 1	39171	Osterweddingen
642	●	Greenline Schönebeck	Magdeburger Straße 161	39218	Schönebeck
643	●	Greenline Gommern	Industriepark 1	39245	Gommern
644	●	Hoyer Lindau	Goethestr. 1	39264	Lindau
645	●	AGRAVIS Güterglück	Bahnhofstraße 78	39264	Güterglück
646	●	Hoyer Burg	Erlenweg 10	39288	Burg
647	●	M1 Burg	Tuchmacherweg 16-18	39288	Burg
648	●	Q1 Möser	An der B1 / Chaussee 29	39291	Möser
649	●	Q1 Roßdorf	An der Mittelheide 2	39307	Roßdorf
650	●	Greenline Meitzendorf	Mausesteig 2	39326	Meitzendorf



The **fuel card** for  
**clever** companies

## IQ CARD STATIONS

Germany 

No.	Truck	Name	Street	Postcode	Town
651	●	Greenline Hohenwarleben	Hannoversche Strasse 1	39326	Hohenwarleben
652	●	M1 Wolmirstedt	Rogätzer Straße 7 i	39326	Wolmirstedt
653	●	Hoyer Haldensleben (Spedition Ackmann u. Lörcher)	Jacob-Uffrecht-Straße 22	39340	Haldensleben
654	●	M1 Haldensleben	Jacob-Uffrecht-Str. 11	39340	Haldensleben
655	●	Aral Alleringerleben	Zuckerfabrik 1	39343	Alleringerleben
656	●	Hoyer Erxleben	Am Oesterborn 1	39343	Erxleben
657	●	Hoyer Autohof Hundisburg	An der B 245	39343	Hundisburg
658	●	M1 Erxleben	Oesterbornbreite 6	39343	Erxleben
659	●	Raiffeisen Bülstringen	Hauptstraße 100	39345	Bülstringen
660	●	Raiffeisen Oschersleben	Anderslebener Straße 113	39387	Oschersleben
661	●	Raiffeisen Ausleben	Thälmannstraße 29	39393	Ausleben
662	●	M1 Staßfurt	An der Salzrinne 1	39418	Staßfurt
663	●	Aral Staßfurt / OT Brumby	Am Heidfuchsberg 1	39443	Staßfurt / OT Brumby
664	●	Hoyer Lüderitz	Straße der Freundschaft 1A	39517	Lüderitz
665	●	Hoyer Stendal	Tangermünder Straße 3	39576	Stendal
666	●	Hoyer Arneburg I	Altenzauner Straße	39596	Arneburg
667	●	Hoyer Arneburg II	Sanner Straße 2B	39596	Arneburg
668	●	Hoyer Kleinau	Dessauer Straße 10	39606	Kleinau
669	●	Hoyer Seehausen	Arendseer Straße 59	39615	Seehausen
670	●	RHV Oebisfelde	Gewerbegebiet West 7	39646	Oebisfelde
671	●	Aral Düsseldorf II	Münchener Straße 300 / It	40589	Düsseldorf
672	●	Aral Düsseldorf I	Bergische Landstraße 605	40629	Düsseldorf
673	●	Brinkschulte Langenfeld	Industriestr. 34	40764	Langenfeld
674	●	Ratio Ratingen	Daniel-Goldbach-Straße	40880	Ratingen
675	●	AVIA Mönchengladbach I	Lehmkuhlenweg 14-16	41065	Mönchengladbach

No.	Truck	Name	Street	Postcode	Town
676	●	AVIA Mönchengladbach II	Hanns-Martin-Schleyer-Straße 26	41179	Mönchengladbach
677		Q1 Nettetal	Lobbericher Straße 67	41334	Nettetal
678	●	AVIA Nettetal	An der Landwehr 2	41334	Nettetal
679	●	Hoyer Dormagen	Alte Heerstraße 2	41540	Dormagen
680		Q1 Kaarst	Industriestraße 16	41564	Kaarst
681		Q1 Viersen	Tönisvorster Straße 100	41749	Viersen
682	●	AVIA Viersen-Dülken	Industriering 40	41751	Viersen-Dülken
683	●	Q1 Wuppertal	Düsseldorfer Straße 385	42327	Wuppertal
684		bft Velbert	Heidestraße 95	42549	Velbert
685	●	Aral Dortmund II	Rheinlanddamm 103	44139	Dortmund
686	●	Loos Dortmund III	Unterste-Wilms-Str. 42	44143	Dortmund
687	●	Aral Dortmund I	Schäferstrasse 51	44147	Dortmund
688	●	Biermann Dortmund	Lindenhorster Straße 23	44147	Dortmund
689		Q1 Dortmund	Deusener Straße 67	44369	Dortmund
690	●	Loos Dortmund I	Planetenfeldstraße 109	44379	Dortmund
691	●	Loos Dortmund II	Planetenfeldstraße 111	44379	Dortmund
692	●	Aral Dortmund IV	Im I. Westfeld 35	44388	Dortmund
693	●	Schneider Herne (LIDL Zentrallager)	Südstraße 110	44625	Herne
694	●	Aral Bochum II	Castroper Hellweg 111	44805	Bochum
695	●	Aral Bochum I	Berliner Straße 96	44867	Bochum
696	●	Aral Bochum III	Lütgendortmunder Hellweg 200	44892	Bochum
697	●	Aral Bochum III	HAUPTSTRAßE 100	44894	Bochum
698		Aral Essen I	Berliner Straße 170	45144	Essen
699	●	Aral Essen II	Bottroper Straße 298 a	45356	Essen
700	●	Aral Mülheim an der Ruhr	Steinkampstraße 50	45476	Mülheim an der Ruhr



The **fuel card** for  
**clever** companies

## IQ CARD STATIONS

Germany 

No.	Truck	Name	Street	Postcode	Town
701	●	Raiffeisen Haltern am See	Annabergstrasse 71 - 73	45721	Haltern am See
702	●	Aral Oberhausen	Teutoburger Straße 1-3	46145	Oberhausen
703	●	Hoyer Bottrop (Kördel GmbH)	Industriestraße 42 b	46240	Bottrop
704	●	Raiffeisen Bottrop-Kirchhellen	Pelsstr. 10	46244	Bottrop-Kirchhellen
705		REWE Dorsten	Händelstraße 161	46282	Dorsten
706	●	Wirtz Dorsten	Lünsingskuhle 50	46282	Dorsten
707	●	Hoyer Dorsten	Schleusenstraße 7	46282	Dorsten
708	●	Raiffeisen Dorsten	Am Sägewerk 77	46286	Dorsten
709	●	Raiffeisen Dorsten-Rhade	Erler Straße 3	46286	Dorsten-Rhade
710		BBAG Borken	Bocholter Straße 244	46325	Borken
711	●	Raiffeisen Borken-Burlo	Lagerstr. 5	46325	Borken-Burlo
712	●	Raiffeisen Velen-Ramsdorf	Südring 20-26	46342	Velen-Ramsdorf
713	●	Raiffeisen Raesfeld	Vennekenweg 1	46348	Raesfeld
714	●	Raiffeisen Südlohn	Bahnhofstr. 60	46354	Südlohn
715	●	Raiffeisen Heiden	Im Kiwitt 33	46359	Heiden
716	●	Raiffeisen Bocholt-Mussum	Raiffeisenring 12 - 14	46395	Bocholt-Mussum
717		Q1 Bocholt	Dinxperloer Straße 377	46399	Bocholt
718	●	Aral Isselburg	Dekkers Waide 1	46419	Isselburg
719	●	AVIA Duisburg	Symphor Straße 18	47053	Duisburg
720	●	Q1 Duisburg I	Auf der Höhe 35	47059	Duisburg
721		bft Duisburg	Arnold-Overbeck-Straße 67	47139	Duisburg
722	●	Raiffeisen Duisburg-Baerl	Reitweg 98	47199	Duisburg-Baerl
723		Q1 Duisburg II	Grabenacker 89	47228	Duisburg
724	●	AVIA Moers	Am Pattberg 20	47445	Moers
725	●	Hoyer Moers (Union Truck Wash)	Pattbergstraße 77	47445	Moers

No.	Truck	Name	Street	Postcode	Town
726	●	AVIA Geldern-Lüllingen	An de Klus 46	47608	Geldern-Lüllingen
727	●	Janssen Kevelaer	Hoogeweg 68	47623	Kevelaer
728	●	Aral Straelen	Heronger Feld 9	47638	Straelen
729	●	Q1 Weeze	Kevelaerer Straße 90-100	47652	Weeze
730	●	AVIA Willich	Karl-Arnold-Straße 23	47877	Willich
731	●	AVIA Kempen	Industriering Ost 82a	47906	Kempen
732	●	Wirtz Kempen	Hooghe Weg 15	47906	Kempen
733	●	Aral Münster	Hammer Straße 311-313	48153	Münster
734	●	Ratio Münster I	Loddenheide 5	48155	Münster
735	●	Raiffeisen Münster	Industrieweg 106	48155	Münster
736	●	Ratio Münster II	Roxeler Straße 416-420	48161	Münster
737	●	Raiffeisen Warendorf II	Am Holzbach 9	48231	Warendorf
738	●	Raiffeisen Warendorf I	Schlösserstraße 11	48231	Warendorf
739	●	Fip Greven	Joseph-Monier-Str. 4	48268	Greven
740	●	Stratmann Senden-Ottmarsbocholt	Dorfstraße 53	48308	Senden-Ottmarsbocholt
741	●	Q1 Drensteinfurt	Heuweg 2	48317	Drensteinfurt
742	●	Raiffeisen Drensteinfurt	Raiffeisenstrasse 6	48317	Drensteinfurt
743	●	Raiffeisen Sendenhorst	Herkulesweg 3	48324	Sendenhorst
744	●	Raiffeisen Nordwalde	Wallgraben 12	48356	Nordwalde
745		Q1 Beelen	Warendorfer Straße 3	48361	Beelen
746	●	Raiffeisen Beelen	Tich 17	48361	Beelen
747	●	Auge Rheine	Zum Vennegroben 71	48429	Rheine
748	●	bft Rheine	Hovestraße 40-42	48431	Rheine
749	●	Gildehaus Bad Bentheim	Hengeloer Straße 11	48455	Bad Bentheim
750	●	Aral Bad Bentheim-Gildehaus	Athener Strasse 1	48455	Bad Bentheim-Gildehaus





The **fuel card** for  
**clever** companies

## IQ CARD STATIONS

Germany



No.	Truck	Name	Street	Postcode	Town
751	●	Raiffeisen Suddendorf	Postweg 9	48465	Suddendorf
752	●	Raiffeisen Lünne	Lingener Str. 20	48480	Lünne
753	●	Auge Spelle	Venhauser Bruch 1	48480	Spelle
754		Q1 Neuenkirchen	Emsdettener Straße 158	48485	Neuenkirchen
755		Q1 Emsbüren	Bahnhofstraße 77	48488	Emsbüren
756	●	Raiffeisen Emsbüren-Leschede	Bahnhofstr. 73	48488	Emsbüren-Leschede
757	●	Auge Wettringen	Industrieweg 14	48493	Wettringen
758	●	Raiffeisen Salzbergen	Rheiner Str. 4	48499	Salzbergen
759	●	Raiffeisen Nordhorn-Hestrup	Am Bahndamm 12	48531	Nordhorn-Hestrup
760	●	bft Gronau	Gildehauser Straße 101	48599	Gronau
761	●	RHV Gronau	Hofkamp 4	48599	Gronau
762	●	Raiffeisen Gronau	Kaiserstiege 83	48599	Gronau
763	●	Raiffeisen Heek	Benzstraß 2	48619	Heek
764	●	Q1 Metelen	Wettringener Straße 5	48629	Metelen
765	●	Raiffeisen Ahaus-Wessum	Eichenallee 83	48683	Ahaus-Wessum
766	●	Raiffeisen Ahaus	Fuistingstr. 64	48683	Ahaus
767	●	Raiffeisen Gescher	Raiffeisenstraße 18	48712	Gescher
768	●	Q1 Rosendahl	Coesfelder Straße 6	48720	Rosendahl
769	●	Raiffeisen Reken I	Bahnhofstraße 33	48734	Reken
770	●	Raiffeisen Reken II	Raiffeisenstraße 5	48734	Reken OT Maria-Veen
771	●	Raiffeisen Legden	Am Bahndamm 7	48739	Legden
772	●	Ratio Osnabrück I	Benzstraße 17	49076	Osnabrück
773		Aral Osnabrück	Kurt-Schumacher-Damm 12	49078	Osnabrück
774		Q1 Osnabrück I	Kurt-Schumacher-Damm 2	49078	Osnabrück
775		Q1 Osnabrück II	Kurt-Schumacher-Damm 31	49078	Osnabrück

No.	Truck	Name	Street	Postcode	Town
776	●	Ratio Osnabrück II	Kurt-Schumacher-Damm 52	49078	Osnabrück
777		Q1 Osnabrück IV	Windthorststraße 50	49084	Osnabrück
778	●	Q1 Osnabrück III	Bremer Straße 90	49084	Osnabrück
779	●	Fip Osnabrück I	Hettlicher Masch 15-17	49084	Osnabrück
780	●	Fip Osnabrück III	Elbestraße 109	49090	Osnabrück
781	●	Q1 Georgsmarienhütte	Malberger Straße 5	49124	Georgsmarienhütte
782	●	Hoyer Georgsmarienhütte	Lübecker Straße 12	49124	Georgsmarienhütte
783		Hoyer Georgsmarienhütte II	Mittelheide 25	49124	Georgsmarienhütte
784		Q1 Wallenhorst	Hollager Straße 151	49134	Wallenhorst
785	●	Behrenswerth Bissendorf	Gut Stockum 15	49143	Bissendorf
786	●	Raiffeisen Bissendorf	Bahnhofstraße 28 c	49143	Bissendorf
787		Q1 Bad Essen I	Hauptstraße 38	49152	Bad Essen
788		Q1 Bad Essen II	Lindenstraße 117	49152	Bad Essen
789	●	Raiffeisen Bad Essen	Im Felde 1	49152	Bad Essen/Wehrendorf
790		Q1 Bohmte	Bremer Straße 110	49163	Bohmte
791	●	Raiffeisen Bohmte	Am Alten bhf 4	49163	Bohmte
792		Q1 Hagen a.T.W.	Höhenweg 23	49170	Hagen a.T.W.
793	●	Q1 Hilter I	Bielefelder Straße 31	49176	Hilter
794		Q1 Hilter II	Hauptstraße 1	49176	Hilter
795	●	Behrenswerth Hilter	Münsterstraße 43	49176	Hilter
796	●	Raiffeisen Hilter	Gewerbepark Ebbendorf 15	49176	Hilter
797	●	Behrenswerth Hilter-Hankenberge	Osnabrücker Str. 18b	49176	Hilter-Hankenberge
798	●	Budget Oil Bad Laer	Bielefelder Straße 11	49196	Bad Laer
799	●	Behrenswerth Dissen I	Haller Straße 2	49201	Dissen am Teutoburger Wald
800	●	Fip Hasbergen-Gaste	Hansastraße 6	49205	Hasbergen-Gaste



The **fuel card** for  
**clever** companies

## IQ CARD STATIONS

Germany

No.	Truck	Name	Street	Postcode	Town
801	●	Fip Melle I	Industriestraße 10	49324	Melle
802		Fip Melle II	Oldendorfer Straße 37 - 39	49324	Melle
803	●	Fip Melle-Gesbold	Auf dem Platen 10	49326	Melle-Gesbold
804		Q1 Melle II	Alt Riemsloh 53	49328	Melle
805		Q1 Melle I	Barkhausener Straße 88	49328	Melle
806	●	Fip Melle-Bruchmühlen	Nordstraße 25	49328	Melle-Bruchmühlen
807		MIV Lohne	Lindenstraße 96 a	49393	Lohne
808	●	Brämswig Lohne	Daimlerstraße 2	49393	Lohne
809		Q1 Damme	Lage 14	49401	Damme
810	●	Fip Damme	Robert-Bosch-Straße 20	49401	Damme
811	●	Fip Dinklage	Am alten Wasserwerk 2	49413	Dinklage
812	●	Aral Neuenkirchen	Hörster Heide 2	49434	Neuenkirchen
813	●	Fip Neuenkirchen-Vörden I	Braunschweiger Str. 2	49434	Neuenkirchen-Vörden
814	●	Brämswig Steinfeld	Diepholzer Straße 36	49439	Steinfeld
815	●	Fip Steinfeld-Lehmden	Lehmder Straße 23	49439	Steinfeld-Lehmden
816	●	Fip Lemförde	Bahnhofstraße 82	49448	Lemförde
817	●	Fip Holdorf	Fallenriede 1	49451	Holdorf
818		Q1 Ibbenbüren	Osnabrücker Straße 158	49479	Ibbenbüren
819	●	Fip Ibbenbüren-Laggenbeck	Fuggerstraße 4	49479	Ibbenbüren-Laggenbeck
820	●	Fip Ibbenbüren-Dörenthe	Münsterstraße 531	49479	Ibbenbüren-Dörenthe
821	●	Fip Westerkappeln	Gartenkamp 21	49492	Westerkappeln
822	●	Fip Westerkappeln-Velpe	Industriestraße 23a	49492	Westerkappeln-Velpe
823		Q1 Mettingen	Westerkappeler Straße 81	49497	Mettingen
824	●	Fip Mettingen I	Hansastraße 5	49497	Mettingen
825	●	Fip Mettingen II	Recker Straße 9	49497	Mettingen

No.	Truck	Name	Street	Postcode	Town
826	●	Fip Lengerich	Hullmanns Damm 28	49525	Lengerich
827	●	Aral Tecklenburg	A1	49545	Tecklenburg
828	●	Raiffeisen Tecklenburg-Brochterbeck	Wechter Str. 15	49545	Tecklenburg-Brochterbeck
829	●	Aral Ladbergen	Espenhof 1	49549	Ladbergen
830	●	Hoyer Ladbergen (Nosta)	Lengericher Straße 31	49549	Ladbergen
831	●	bft Fürstenau	Fröhlkingstraße 8	49584	Fürstenau
832		Q1 Merzen	Hauptstraße 12	49586	Merzen
833	●	Wiro Löningen	Europaring 3	49624	Löningen
834	●	GS agri Garrel	Auf'm Halskamp 12	49681	Garrel
835	●	GS Agri Schneiderkrug	Raiffeisenstraße 4	49685	Schneiderkrug
836	●	Hoyer Autohof Emstek / Cloppenburg	Sülzbührener Straße 7	49685	Emstek / Cloppenburg
837	●	Tankpunkt A1 Cloppenburg	Sülzbührener Str. 2	49685	Emstek
838	●	Raiffeisen Meppen	Emmener Straße 1	49716	Meppen
839	●	Aral Haren	An der Autobahn 8	49733	Haren
840	●	Raiffeisen Haren	Emmelner Straße 98	49733	Haren
841	●	Raiffeisen Sögel	Industriestraße 40	49751	Sögel
842	●	Raiffeisen Lathen	Hafenstraße 1	49762	Lathen
843	●	Raiffeisen Lähden	Gewerbegebiet Süd 2	49774	Lähden
844	●	Raiffeisen Klein Berßen	Sögeler Straße 2	49777	Klein Berßen
845	●	Raiffeisen Niederlangen	Feldkoppel 1	49779	Niederlangen
846	●	Wiro Lingen	Nordhornerstr. 2	49808	Lingen
847		Q1 Lingen	Haselünner Straße 48	49809	Lingen
848		REWE Lingen	Rheiner Straße 110	49809	Lingen
849		Q1 Freren	Mühlenstraße 23	49832	Freren
850	●	Raiffeisen Freren	Lindenstraße 2	49832	Freren



The **fuel card** for  
**clever** companies

## IQ CARD STATIONS

Germany

No.	Truck	Name	Street	Postcode	Town
851	●	Raiffeisen Beesten	Hauptstraße 1	49832	Beesten
852	●	Raiffeisen Wilsum	Hauptstraße 1	49849	Wilsum
853	●	Wirtz Bergheim-Niederaußem	Voltastraße 5	50129	Bergheim-Niederaußem
854	●	AVIA Bedburg	Robert-Bosch-Straße 11	50181	Bedburg
855	●	Aral Bedburg Ost	A 61 Ost	50181	Bedburg
856	●	AVEX Frechen	Bonnstraße 15	50226	Frechen
857	●	BV Frechen	Hermann-Seger-Straße 33-35	50226	Frechen
858	●	Aral Hürth I	Luxemburger Straße 58	50354	Hürth
859	●	BV Köln-Niehl	Geestemünder Straße 20	50735	Köln-Niehl
860	●	BV Köln-Longerich	Hugo-Junkers-Straße 10	50739	Köln-Longerich
861	●	Aral Köln I	Donatusstraße 20	50767	Köln
862	●	Aral Köln II	Oskar-Schindler-Straße 1	50769	Köln
863	●	Aral Köln III	Am Verteilerkreis Westseite	50968	Köln
864	●	BV Köln-Raderberg	Marktstraße 10	50968	Köln-Raderberg
865	●	BV Köln-Rodenkirchen	Wankelstraße 37	50996	Köln-Rodenkirchen
866	●	Aral Köln V	Berg.-Gladbacher Str. 417	51067	Köln
867		Aral Köln IV	Alter Deutzer Postweg 102	51149	Köln
868		bft Leverkusen	Karlstraße 7	51379	Leverkusen
869	●	BV Bergisch-Gladbach I	An der Bahn 7	51427	Bergisch-Gladbach
870	●	BV Bergisch-Gladbach II	Hüttenstraße 57	51469	Bergisch-Gladbach
871	●	BV Aachen I	Wurbenden 8	52070	Aachen
872	●	BV Aachen II	Gut-Dämme-Straße 22	52070	Aachen
873	●	BV Herzogenrath	Jüder Straße 1	52134	Herzogenrath
874		MIV Stolberg	Münsterau 215	52224	Stolberg
875	●	bft Hürtgenwald	Germeter 135	52393	Hürtgenwald

No.	Truck	Name	Street	Postcode	Town
876	●	Heitzer Heinsberg	Humboldtstraße 1	52525	Heinsberg
877	●	Heitzer Dremmen	Am Weidenhof 10	52525	Heinsberg-Dremmen
878		Q1 Bonn	Fränkische Straße 15	53229	Bonn
879	●	Raiffeisen Rheinbach	Boschstraße 2-4	53359	Rheinbach
880		bft Bad Neuenahr-Ahrweiler	Sebastianstraße 104	53474	Bad Neuenahr-Ahrweiler
881	●	Raiffeisen Grafschaft-Gelsdorf	Fried.-Wilhelm-Raiffeisen-S tr. 7	53501	Grafschaft-Gelsdorf
882	●	Raiffeisen Wershofen	Nordstraße 36	53520	Wershofen
883	●	Aral Bad Honnef	Gewerbegebiet Am Dachsberg 8	53604	Bad Honnef
884	●	RHV Rottbitze	Heideweg 46	53604	Rottbitze
885	●	Andrys Siegburg	Lindenstraße 145	53721	Siegburg
886	●	Raiffeisen Euskirchen	Im Mühlenfeld 22-28	53881	Euskirchen
887	●	AVEX Euskirchen	Heinrich-Barth-Straße 32	53881	Euskirchen
888	●	Schäfer Mechernich	Kiefernweg 44	53894	Mechernich
889	●	Raiffeisen Bad Münstereifel	Josef-Jonas-Straße 3	53902	Bad Münstereifel
890	●	RHV Weilerswist	Felix-Wankel-Strasse 1	53919	Weilerswist
891	●	Aral Reinsfeld	A 1	54421	Reinsfeld
892	●	Raiffeisen Ormont	Ulmenstraße 4	54597	Ormont
893	●	Raiffeisen Bitburg	Bahnhofstr. 29	54634	Bitburg
894	●	Raiffeisen Badem	Raiffeisenstr. 1	54657	Badem
895		Aral Mainz	Rheinallee 207	55120	Mainz
896	●	Winkler Heidesheim	Budenheimer Weg 69	55262	Heidesheim
897	●	Thelen Schwabenheim	Selztalstraße 3	55270	Schwabenheim
898	●	Winkler Wörrstadt	Hinter dem Turm 3	55286	Wörrstadt
899	●	Aral Bingen	Gustav-Stresemann-Straße 2	55411	Bingen
900	●	Aral Büchenbeuren	Im Schiffels 1	55491	Büchenbeuren



The **fuel card** for  
**clever** companies

## IQ CARD STATIONS

Germany

No.	Truck	Name	Street	Postcode	Town
901	●	Aral Rheinböllen	Bahnhofstraße 53	55494	Rheinböllen
902	●	Thelen Wallertheim	Schimsheimer Straße 37	55578	Wallertheim
903	●	Schneider Wöllstein (LIDL Zentrallager)	Im Rohrgewann 13	55597	Wöllstein
904	●	Aral Idar-Oberstein	Fischbacher Straße 1	55743	Idar-Oberstein
905	●	Thelen Hoppstädten-Weiersbach	Saarstr. 123	55768	Hoppstädten-Weiersbach
906	●	bft Koblenz	Carl-Spaeter-Straße 73	56070	Koblenz
907		Q1 Koblenz	Zur Bergpflege 47 a	56070	Koblenz
908	●	Aral Koblenz III	Andernacher Straße 207	56070	Koblenz
909	●	Aral Koblenz II	August-Horch-Straße 1-3	56076	Koblenz
910	●	bft Bendorf	Hauptstraße 150	56170	Bendorf
911		bft Selters	Luisenstraße 2	56242	Selters
912		Q1 Münstermaifeld	Kurfürst-Balduin-Straße 1	56294	Münstermaifeld
913	●	Aral Dernbach	A3	56307	Dernbach
914	●	BFT Dörsdorf	Hauptstraße 3	56370	Dörsdorf
915	●	Schwarz Montabaur-Horressen	Westerwaldstraße 2a	56410	Montabaur-Horressen
916	●	Q1 Wallmerod	Bahnhofstraße 16	56414	Wallmerod
917	●	Aral Brohl-Lützing	An der B9	56656	Brohl-Lützing
918	●	MHT Mayen	Koblenzer Straße 168	56727	Mayen
919		Q1 Ettringen	Mayener Straße 8	56729	Ettringen
920	●	MHT Kottenheim	Hausener Straße 51	56736	Kottenheim
921		Q1 Mendig	Bahnstraße 53	56743	Mendig
922		bft Auderath	Wilhelmshöhe / An der B259 3	56766	Auderath
923	●	AGRAVIS Netphen	Kronprinzenstraße 7	57250	Netphen
924		bft Freudenberg	Olper Straße 14	57258	Freudenberg
925	●	Raiffeisen Bad Berleburg-Raumland	Industriestr. 2	57319	Bad Berleburg - Raumland

No.	Truck	Name	Street	Postcode	Town
926	●	WESTMARKT Bad Laasphe	In der Aue 10-14	57334	Bad Laasphe
927	●	AGRAVIS Lennestadt-Elspe	Im Gewerbegebiet 2	57368	Lennestadt-Elspe
928	●	AGRAVIS Lennestadt-Grevenbrück	Ladestr. 6	57368	Lennestadt-Grevenbrück
929	●	Raiffeisen Schmallenberg I	Kornhausstr. 11	57392	Schmallenberg
930	●	Raiffeisen Schmallenberg II	Im Brauke 17	57392	Schmallenberg
931	●	Raiffeisen Kirchhundem I	Am Steine 11	57399	Kirchhundem
932	●	Raiffeisen Kirchhundem II	Industriestr. 3	57399	Kirchhundem
933	●	Q1 Olpe	An der L512 / Hanemicke 1	57462	Olpe
934	●	Schneider Olpe (Spedition Arens)	Sassmicker Hammer 20	57462	Olpe
935	●	Theile-Schürholz Drolshagen	Köbbinghausen 15	57489	Drolshagen
936	●	Aral Schwerte	Hörder Straße 89	58239	Schwerte
937		Q1 Ennepetal	Kölner Straße 311	58256	Ennepetal
938	●	Raiffeisen Ennepetal	Königsfelder Str. 31	58256	Ennepetal
939		Aral Schwelm	Barmer Straße 44	58332	Schwelm
940	●	Raiffeisen Breckerfeld	Egenstr. 6	58339	Breckerfeld
941	●	Aral Iserlohn	Dortmunder Straße 110	58638	Iserlohn
942	●	Sauer's Dieseltankhof Menden-Sauerland	Elsternweg 14	58708	Menden-Sauerland
943	●	Bernhard Kree Wickede-Ruhr	Westerhaar 14	58739	Wickede-Ruhr
944	●	Raiffeisen Herscheid	Mühlenweg 2	58849	Herscheid
945	●	Aral Hamm II	Werler Straße 390	59069	Hamm
946	●	bft Ahlen	Südenmauer 2	59227	Ahlen
947	●	Raiffeisen Ahlen	Kleiwellenfeld 43	59229	Ahlen
948	●	Schneider Oelde	Am Landhagen 84-86	59302	Oelde
949	●	Q1 Ennigerloh	Neubeckumer Straße 36	59320	Ennigerloh
950	●	Raiffeisen Ennigerloh IV	Am Bahnhof 4	59320	Ennigerloh-Enniger



The **fuel card** for  
**clever** companies

## IQ CARD STATIONS

Germany

No.	Truck	Name	Street	Postcode	Town
951	●	Raiffeisen Ennigerloh I	Warendorfer Straße 32	59320	Ennigerloh-Westkirchen
952	●	Raiffeisen Ennigerloh II	Ostenfelder Str. 3	59320	Ennigerloh
953	●	Raiffeisen Ennigerloh III	Dorfstr. 15	59320	Ennigerloh - Ostenfelde
954	●	Hoyer Wadersloh	Krummer Weg 18	59329	Wadersloh
955	●	Raiffeisen Wadersloh I	Bahnhofstr. 24	59329	Wadersloh
956	●	Raiffeisen Wadersloh II	Strombergerstraße 5	59329	Wadersloh
957	●	Raiffeisen Lüdinghausen	Hans Böckler Str. 27	59348	Lüdinghausen
958	●	Raiffeisen Ascheberg	Raiffeisenstr. 23	59387	Ascheberg
959	●	Raiffeisen Nordkirchen - Südkirchen	Wilhelm-Raiffeisen-Str. 2	59394	Nordkirchen - Südkirchen
960	●	Raiffeisen Olfen	Robert-Bosch-Str. 1	59399	Olfen
961	●	RHV Werl	Runtestraße 38	59457	Werl
962		Q1 Ense	Poststraße 41	59469	Ense
963	●	Raiffeisen Ense-Bremen	Werler Str. 57	59469	Ense-Bremen
964	●	Aral Soest	Overweg 33	59494	Soest
965	●	Raiffeisen Soest-Ostönnen	Werler Landstraße 319	59494	Soest-Ostönnen
966	●	Raiffeisen Soest I	Overweg 23	59494	Soest
967	●	Raiffeisen Soest II	Nottebohmweg 17	59494	Soest
968	●	Raiffeisen Möhnesee	Kreisstraße 1	59519	Möhnesee-Echtrop
969	●	Raiffeisen Lippstadt I	Overhagener Straße 22	59556	Lippstadt
970	●	Raiffeisen Lippstadt II	Am Mondschein 31	59557	Lippstadt
971	●	Raiffeisen Lippstadt III	Hörster Straße 162	59558	Lippstadt-Hörste
972	●	Büker Warstein-Belecke	Wiebusch 47	59581	Warstein-Belecke
973	●	Aral Geseke	Bürener Straße 155	59590	Geseke
974	●	Raiffeisen Geseke	Kahrweg 53	59590	Geseke
975	●	Raiffeisen Erwitte	Völlinghauser Weg 9	59597	Erwitte

No.	Truck	Name	Street	Postcode	Town
976	●	Büker Rüthen	Auf dem Kamp 17	59602	Rüthen
977	●	Raiffeisen Rüthen	Lütke Haar 1	59602	Rüthen
978	●	Büker Anröchte	Dolomitstraße 5	59609	Anröchte
979		Q1 Arnsberg	Stembergstraße 17	59755	Arnsberg
980	●	Grüne Arnsberg I	Stembergstraße 48-50	59755	Arnsberg
981	●	AGRAVIS Arnsberg-Hüsten	Am Siegenbittel 1	59759	Arnsberg-Hüsten
982	●	Grüne Arnsberg VI	Widayweg 4	59823	Arnsberg
983	●	AGRAVIS Sundern	Hanns-Martin-Schleyer-Str. 2	59846	Sundern
984	●	Raiffeisen Meschede	Warsteiner Str. 41	59872	Meschede
985	●	Kaiser Meschede	Im Schwarzen Bruch 26	59872	Meschede
986	●	Grüne Meschede I	Hauptstraße 96	59872	Meschede
987	●	Grüne Meschede II	Auf'm Brinke 1	59872	Meschede
988	●	Raiffeisen Eslohe-Bremke	Im Wennetal 1	59889	Eslohe-Bremke
989	●	AGRAVIS Bestwig	Borghausen 5	59909	Bestwig
990	●	Kaiser Brilon	Nehdener Weg 9	59929	Brilon
991	●	Aral Frankfurt II	Carl-Benz-Straße 10	60386	Frankfurt
992	●	RHV Frankfurt-Kalbach	Josef-Eicher-Straße 8	60437	Frankfurt-Kalbach
993		REWE Karben	Am Warthweg 1-5	61184	Karben
994	●	CardTank24 Weilrod	Weilburger Strasse 20	61276	Weilrod
995	●	Aral Bad Homburg I	Taunus-Schnellweg-Nordseite	61352	Bad Homburg
996	●	Aral Bad Homburg II	Taunus-Schnellweg-Südseite	61352	Bad Homburg
997		Q1 Friedrichsdorf	Friedberger Straße 9	61381	Friedrichsdorf
998		REWE Rodgau	Feldstraße 46	63110	Rodgau
999	●	Aral Rodgau I	Dieselstraße 3	63110	Rodgau
1000	●	Aral Rodgau III	B 448	63110	Rodgau



The **fuel card** for  
**clever** companies

## IQ CARD STATIONS

Germany

No.	Truck	Name	Street	Postcode	Town
1001		Winkler Rodgau	Hainbuchstraße 40	63110	Rodgau
1002		REWE Heusenstamm	Werner-von-Siemens-Straße 2	63150	Heusenstamm
1003	●	Aral Obertshausen	Im Birkengrund	63179	Obertshausen
1004	●	Winkler Rödermark-Ober-Roden	Max-Planck-Straße 6c	63322	Rödermark-Ober-Roden
1005		REWE Egelsbach	Kurt-Schumacher-Ring 4	63329	Egelsbach
1006	●	Hergert VTS Wächtersbach	Am Sportplatz 2	63607	Wächtersbach
1007	●	Aral Obernburg	Römerstraße 98	63785	Obernburg
1008	●	Aral Weibersbrunn	A3	63879	Weibersbrunn
1009	●	Winkler Roßdorf	In den Leppsteinswiesen 14-20	64380	Roßdorf
1010	●	Budget Oil Groß-Gerau	Gernsheimer Landstraße 51	64521	Groß-Gerau
1011	●	Aral Mörfelden	Industriestraße 1	64546	Mörfelden
1012	●	Winkler Gernsheim	Robert-Bunsen-Straße 46	64579	Gernsheim
1013	●	Aral Bensheim	Amperestraße 1	64625	Bensheim
1014		REWE Heppenheim	Tiergartenstraße 5	64646	Heppenheim (Bergstraße)
1015		REWE Michelstadt	Walther-Rathenau-Allee 24	64720	Michelstadt
1016	●	Winkler Dieburg	Industriestraße 30	64807	Dieburg
1017	●	Aral Wiesbaden I	A 66 Erbenheim-Nord	65205	Wiesbaden
1018	●	Aral Wiesbaden II	A 66 Erbenheim-Süd	65205	Wiesbaden
1019		REWE Taunusstein	Kleiststraße 2	65232	Taunusstein
1020	●	Sponsel Heidenrod-Kemel	Bäderstraße 7	65321	Heidenrod-Kemel
1021	●	MIV Rüsselsheim	Frankfurter Straße 45	65428	Rüsselsheim
1022	●	Aral Rüsselsheim	Mainzer Straße 95	65428	Rüsselsheim
1023	●	Schneider Gustavsburg (Würz Logistik)	Am Kupferwerk 26	65462	Gustavsburg
1024	●	Hoyer Bad Camberg (Spedition Bäcker)	Otto-Hahn-Straße 3	65520	Bad Camberg

No.	Truck	Name	Street	Postcode	Town
1025	●	Ratio Limburg an der Lahn	Kapellenstraße 10	65555	Limburg an der Lahn
1026	●	Heinrich Schwarz I	Limburger Straße 74	65555	Limburg-Offheim
1027	●	Heinrich Schwarz II	Industriestr. 4-6	65582	Diez
1028	●	Kaiser Elz	Limburger Straße 51-53	65604	Elz
1029	●	Q1 Elz	Hadamarer Straße 34	65604	Elz
1030	●	Aral Beselich I	B 49/Nordseite	65614	Beselich
1031	●	Aral Beselich II	B 49/Südseite	65614	Beselich
1032	●	bft Elbtal	Siegener Straße 3	65627	Elbtal
1033	●	Aral Frankfurt I	Aral an der A 66, Nordseite	65929	Frankfurt
1034	●	Aral Frankfurt II	Aral an der A 66, Südseite	65929	Frankfurt
1035	●	Aral Saarbrücken	Neumühler Weg 40	66130	Saarbrücken
1036	●	Winkler Sankt Ingbert	Obere Kaiserstraße 279	66386	Sankt Ingbert
1037	●	Q1 Neunkirchen	Kirkeler Straße 50	66538	Neunkirchen
1038	●	Aral Saarlouis	Metzer Straße 44	66740	Saarlouis
1039	●	BFT Schwalbach	Hülzweiler Straße 72	66773	Schwalbach
1040	●	BFT Rathswweiler	Glanstraße 3	66887	Rathswweiler
1041	●	Aral Waldmohr	A6	66914	Waldmohr
1042	●	Winkler Ludwigshafen	Frankenthaler Straße 222	67059	Ludwigshafen
1043	●	Ziehl Tank Center Frankenthal	Carl-Benz-Straße 28	67227	Frankenthal
1044	●	Aral Kirchheimbolanden	Bischheimer Straße 9	67292	Kirchheimbolanden
1045	●	Steigleiter Speyer	Im Steingarten 7	67346	Speyer
1046	●	Aral Speyer	Industriestraße 5 a	67346	Speyer
1047	●	Aral Schwegenheim	Im breiten Pfuhl 5	67365	Schwegenheim
1048	●	Budget Oil Lambrecht	Hauptstraße 105	67466	Lambrecht
1049	●	Aral Worms	Mainzer Straße 140	67547	Worms



The **fuel card** for  
**clever** companies

## IQ CARD STATIONS

Germany

No.	Truck	Name	Street	Postcode	Town
1050		BFT Gundersheim	Donnersberger Straße 23	67598	Gundersheim
1051	●	Winkler Kaiserslautern	Mainzerstraße 110	67657	Kaiserslautern
1052	●	Aral Mannheim	Frankenthaler Straße 86	68307	Mannheim
1053	●	Aral Viernheim	BAB 659	68519	Viernheim
1054	●	Winkler Viernheim	Alfred-Nobel-Straße 2	68519	Viernheim
1055	●	Winkler Lampertheim II	Hafenstraße 2	68623	Lampertheim
1056	●	Winkler Lampertheim I	Lampertheimer Straße 5	68623	Lampertheim-Hüttenfeld
1057	●	Winkler Bürstadt	Nibelungenstraße 203	68642	Bürstadt
1058	●	LTG Hockenheim	Gleisstraße 1	68766	Hockenheim
1059	●	Winkler Sandhausen	Ostlandstraße 1	69207	Sandhausen
1060	●	Müller Laudendach	Hauptstraße 92	69514	Laudendach
1061		Aral Korntal-Münchingen	Heinrich-Lanz-Straße 1	70825	Korntal-Münchingen
1062	●	Aral Bondorf	Am Römerfeld 1	71149	Bondorf
1063	●	MTB Bondorf	Am Römerfeld 8	71149	Bondorf
1064		SWE Wimsheim	Friolzheimer Straße	71229	Wimsheim
1065	●	Aral Backnang	Manfred-von-Ardenne-Allee 2	71522	Backnang
1066	●	Aral Murr	Im langen Feld 17	71711	Murr
1067	●	Aral Tübingen	Reutlinger Straße 72	72072	Tübingen
1068	●	Aral Rottenburg/Ergenzing	Mercedesstraße 51	72108	Rottenburg/Ergenzing
1069		Q1 Albstadt	Konrad-Adenauer-Straße 62	72461	Albstadt
1070		Q1 Kuchen	Im Gewerbepark 1	73329	Kuchen
1071	●	SWE Aalen	Carl-Zeiss-Straße 35	73431	Aalen
1072		Q1 Bopfingen	Aalener Straße 36	73441	Bopfingen
1073	●	SWE Essingen	Daimlerstraße 14	73457	Essingen
1074	●	Kling Energie Ellwangen I	Max-Eyth-Straße 44	73479	Ellwangen

No.	Truck	Name	Street	Postcode	Town
1075	●	Kling Energie Ellwangen II	Wilhelm-Maybach-Straße 2	73479	Ellwangen
1076	●	Aral Neuhausen	Plieninger Straße 35	73765	Neuhausen
1077	●	Aral Neckarsulm	Neuenstädter Straße 96	74172	Neckarsulm
1078	●	Schneider Möckmühl (Mezger Rent u. Service)	Baierklinge 2	74219	Möckmühl
1079	●	Winkler Massenbachhausen	Heilbronner Straße 70	74252	Massenbachhausen
1080	●	BayWa Brackenheim	Hermann-Bauer-Str. 10	74336	Brackenheim
1081	●	Aral Bad Rappenau	Wilhelm-Hauff-Straße 43	74906	Bad Rappenau
1082	●	Winkler Siegelbach	Wagenbacher Straße 15	74936	Siegelbach
1083	●	Aral Bretten	Alexanderplatz	75015	Bretten
1084	●	Aral Pforzheim	Lochäckerstraße / B 294	75177	Pforzheim
1085	●	SWE Pforzheim	Denningstraße 6	75179	Pforzheim
1086		SWE Tiefenbronn-Mühlhausen	Würmtalstraße 39	75233	Tiefenbronn-Mühlhausen
1087	●	SWE Neuhausen	Sägewerk 5	75242	Neuhausen
1088		SWE Kieselbronn	Eisinger Straße 60	75249	Kieselbronn
1089		Q1 Karlsruhe	Rheinstraße 90-92	76185	Karlsruhe
1090	●	Aral Ettlingen	Karlsruher Straße 50a	76275	Ettlingen
1091	●	Q1 Iffezheim	Am Forlenspitzen 1	76473	Iffezheim
1092	●	Tankhof Iffezheim	Südring 19	76473	Iffezheim
1093	●	Aral Landau	Carl-Bosch Straße 1A	76829	Landau
1094	●	Aral Kehl I	Straßburger Straße 11a	77694	Kehl
1095	●	Aral Kehl II	Straßburger Straße 34a	77694	Kehl
1096	●	Tankpark Lahr	Einsteinallee 2	77933	Lahr
1097	●	Aral Ettenheim	Nikola-Tesla-Straße 1	77955	Ettenheim
1098	●	Tankhof Grün Mahlberg	Alte Landstraße 1-3	77972	Mahlberg-Orschweier
1099	●	Karl Riegger Mönchweiler	Am Fohrenwald 3	78087	Mönchweiler



The **fuel card** for  
**clever** companies

## IQ CARD STATIONS

Germany

No.	Truck	Name	Street	Postcode	Town
1100	●	Aral Blumberg II	Nordwerk 10	78176	Blumberg
1101	●	Karl Riegger Hüfingen	Im Stettenwinkel 8	78183	Hüfingen
1102	●	Rundel Singen	Güterbahnhof 4	78224	Singen
1103	●	Aral Dietingen	A81	78661	Dietingen
1104	●	Aral Riegel am Kaiserstuhl	Forchheimer Straße 15	79359	Riegel am Kaiserstuhl
1105	●	Aral München	Garmischer Straße 138	80686	München
1106	●	Kloiber München	Hofbräuallee 8	81829	München
1107	●	Reitmayr Puchheim	Augsburger Straße 14	82178	Puchheim
1108	●	BayWa Fürstenfeldbruck	Hubertusstraße 1	82256	Fürstenfeldbruck
1109	●	Deltin Murnau	Seehauser Straße 11	82418	Murnau am Staffelsee
1110		Aral Raubling	Rosenheimer Straße 83	83064	Raubling
1111	●	Autohof Raubling	Kufsteiner Straße 116	83064	Raubling
1112	●	Aral Rohrdorf	A8	83101	Rohrdorf
1113	●	BayWa Schönau	Maillinger Str. 9	83104	Schönau
1114	●	BayWa Trostberg	Söldenhofstr. 2 a	83308	Trostberg
1115	●	Aral Bad Reichenhall	Loferer Straße 29	83435	Bad Reichenhall
1116	●	Aral Holzkirchen	Miesbacher Straße 33	83607	Holzkirchen
1117	●	Aral Ergoldsbach	Landshuter Straße 20	84061	Ergoldsbach
1118	●	Aral Schierling	Dieselstraße 16	84069	Schierling
1119		Q1 Pfeffenhausen	Rottenburger Straße 42	84076	Pfeffenhausen
1120	●	BayWa Langquaid	Lenbachstr. 1	84085	Langquaid
1121	●	Aral Wörth a. d. Isar	Siemensstraße 2	84109	Wörth a. d. Isar
1122	●	Bischoff & Vielhauer Ampfing	Robert-Bosch-Straße 4	84539	Ampfing
1123	●	Hoyer Ingolstadt II	Friedrichshofener Str. 86	85049	Ingolstadt
1124	●	Hoyer Ingolstadt I	Carl Benz Straße 5	85053	Ingolstadt

No.	Truck	Name	Street	Postcode	Town
1125	●	Aral Ingolstadt II	Manchinger Straße 76	85053	Ingolstadt
1126	●	Aral Ingolstadt	Schollstraße 2	85055	Ingolstadt
1127	●	Hoyer Manchng I	Hofwiesenstraße 7	85077	Manching
1128	●	Hoyer Großmehring	Gutenbergstraße 7a	85098	Großmehring
1129	●	BayWa Buxheim	Am Pfahlfeld 7	85114	Buxheim
1130	●	Aral Kinding	Enkeringer Straße 7	85125	Kinding
1131	●	Karl Daum Pollenfeld	Am Dörrenhof	85131	Pollenfeld
1132	●	Aral Odelzhausen	Rudolf-Diesel-Straße 2	85235	Odelzhausen
1133	●	bft Petershausen	Gewerbering 28	85238	Petershausen
1134	●	Hoyer Pfaffenhofen	Joseph-Fraunhofer-Straße 59	85276	Pfaffenhofen
1135		Hoyer Pfaffenhofen	Joseph-Fraunhofer-Straße 59	85276	Pfaffenhofen/Ilm
1136	●	Deltin Pfaffenhofen	Joseph-Fraunhofer-Straße 43	85276	Pfaffenhofen
1137		BayWa Geisenfeld	Münchener Str. 31	85290	Geisenfeld
1138	●	Hoyer Geisenfeld	Bajuwarenstraße 2	85290	Geisenfeld
1139	●	Hoyer Rohrbach	Hauptstraße 3	85296	Rohrbach-Fahlenbach
1140	●	Hoyer Pörnbach	Ingolstädter Str. 22	85309	Pörnbach
1141	●	Aral Wang bei Moosburg	Gewerbepark Spörer Au 1	85368	Wang bei Moosburg
1142	●	Aral Neufahrn	Grüneckerstraße 6	85375	Neufahrn
1143	●	BayWa Eching	Dieselstraße 29	85386	Eching
1144	●	BayWa Allershausen	Bürgermeister-Sgoff-Str. 2	85391	Allershausen
1145	●	BayWa Bockhorn	Gruckinger Str. 1	85461	Bockhorn
1146	●	DELTIN Langenpreising	Landshuter Straße 4	85465	Langenpreising
1147	●	Hörndl Forstinning	Gewerbebogen 4	85661	Forstinning
1148	●	Reitmayr Unterschleißheim	Franz-Lehner-Straße 3	85716	Unterschleißheim
1149	●	Aral Garching	Schleißheimer Straße 124	85748	Garching





The **fuel card** for  
**clever** companies

## IQ CARD STATIONS

Germany

No.	Truck	Name	Street	Postcode	Town
1150	●	LTG Garching	Robert-Bosch-Straße 9d	85748	Garching b. München
1151	●	Kloiber Augsburg	Frankfurter Straße 12	86156	Augsburg
1152	●	BayWa Augsburg I	Gubener Str. 7	86156	Augsburg
1153	●	Aral Augsburg	Aindlinger Straße 11	86167	Augsburg
1154	●	BayWa Augsburg II	Am Mittleren Moos 6	86167	Augsburg
1155	●	BayWa Friedberg	Münchner Str. 33	86316	Friedberg
1156	●	BayWa Mering	Unterberger Str. 9-11	86415	Mering
1157	●	Aral Dasing	Laimerger Straße 2	86453	Dasing
1158	●	Aral Langweid	Donauwörther Straße 15	86462	Langweid
1159	●	Hoyer Schrobenhausen II	Pöttmeser Str. 25	86529	Schrobenhausen
1160	●	Hoyer Schrobenhausen I	Rinderhofer Breite 1	86529	Schrobenhausen
1161	●	BayWa Pöttmes	Schrobenhausener Str. 54	86554	Pöttmes
1162	●	Hoyer Pöttmes	Rudolf-Diesel-Straße 8	86554	Pöttmes
1163	●	BayWa Neuburg a.d. Donau	Augsburger Str. 132	86633	Neuburg a.d. Donau
1164	●	StarkStelle Wertingen	Am Kaygraben 2	86637	Wertingen
1165	●	BayWa Rain	Bahnhofstraße 38	86641	Rain
1166		BayWa Rennertshofen	Neuburger Str. 15	86643	Rennertshofen
1167		BayWa Burgheim	Am Bahndamm 1	86666	Burgheim
1168	●	Hoyer Buchdorf	Anton-Jaumann-Str. 1	86675	Buchdorf
1169	●	BayWa Nördlingen	Markham Str. 2	86720	Nördlingen
1170	●	BayWa Öttingen	Heinz-Waldenmaierstr. 8	86732	Öttingen
1171	●	BayWa Fremdingen	Am Bruckfeld 5	86742	Fremdingen
1172	●	BayWa Buchloe	Von-Bollstatt-Str. 10	86807	Buchloe
1173		BayWa Schwabmünchen	Thurn-u.Taxis-Str. 1	86830	Schwabmünchen
1174	●	Deltin Denklingen	Am Malfinger Steig 2	86920	Denklingen

No.	Truck	Name	Street	Postcode	Town
1175	●	BayWa Schondorf	Landsberger Straße 10	86938	Schondorf am Ammersee
1176	●	BayWa Peiting	Schönriedelstr. 11	86971	Peiting
1177	●	BayWa Sonthofen	Hindelanger Str. 26	87527	Sonthofen
1178	●	Aral Memmingen	Münchener Straße 66	87700	Memmingen
1179	●	Energiehandel Memmingen	Alpenstraße 4	87700	Memmingen
1180	●	BayWa Mindelheim	Allgäuer Str. 38	87719	Mindelheim
1181	●	BayWa Babenhausen	Bahnhofstr. 19	87727	Babenhausen
1182	●	Energiehandel Babenhausen	Schöneggweg 39	87727	Babenhausen
1183	●	Aral Bad Grönenbach	Weißbachstraße 2	87730	Bad Grönenbach
1184	●	Aral Kressbronn	Linderhof 8	88079	Kressbronn
1185	●	BayWa Röthenbach	Oberhäuser 1	88167	Röthenbach
1186	●	Energiehandel Bodnegg	Rotheidlen 14	88285	Bodnegg
1187	●	Hoyer Leutkirch	Unterer Auenweg 1	88299	Leutkirch im Allgäu
1188	●	Energiehandel Leutkirch	Brandenburger Straße 9	88299	Leutkirch
1189	●	Aral Riedlingen	Neue Unlinger St. 4	88499	Riedlingen
1190	●	BayWa Langenau	Riedheimer Str. 7	89129	Langenau
1191	●	BayWa Niederstotzingen	Am Bahndamm 7	89168	Niederstotzingen
1192	●	Aral Merklingen	Nellinger Straße 24	89188	Merklingen
1193	●	Aral Neu-Ulm	Otto-Renner-Straße 1	89231	Neu-Ulm
1194	●	Dauner Weißenhorn	Adolf-Wolf-Straße 6	89264	Weißenhorn
1195		BayWa Burgau	Am Bahnhof 10	89331	Burgau
1196	●	Deltin Gundremmingen	Am Auwald 1	89355	Gundremmingen
1197	●	Aral Lauingen an der Donau	Werner-v.-Siemens-Str. 31	89415	Lauingen an der Donau
1198	●	BayWa Lauingen	Riedhauser Str. 66	89415	Lauingen
1199	●	Aral Giengen	A7	89537	Giengen

No.	Truck	Name	Street	Postcode	Town
1200	●	BFT Ehingen	Riedlinger Straße 30	89584	Ehingen
1201	●	BayWa Munderkingen	Bahnhofstr. 26	89597	Munderkingen
1202	●	Herbert Graf Nürnberg	In der Schmalau 1	90427	Nürnberg
1203	●	Aral Nürnberg	Münchener Straße 401	90471	Nürnberg
1204	●	Aral Nürnberg I	Münchener Straße 400	90471	Nürnberg
1205	●	Beer Nürnberg	Saganer Straße 31	90475	Nürnberg
1206	●	BayWa Fürth	Hafenstraße 115	90768	Fürth
1207		BayWa Erlangen	Hilpertstr. 22	91052	Erlangen
1208	●	Aral Erlangen	Weisendorfer Straße 16	91056	Erlangen
1209	●	Aral Kammerstein	An der Autobahn 1	91126	Kammerstein
1210	●	BayWa Schwabach	Angerstr. 2-6	91126	Schwabach
1211	●	Peter Fante Rednitzhembach	Ziegelstraße 44-46	91126	Rednitzhembach
1212		BayWa Hersbruck	Houbirgstr. 4	91217	Hersbruck
1213	●	Aral Schnaittach	Schwarzleite 2	91220	Schnaittach
1214	●	Pickelmann Betzenstein	Alter Brunnen 1	91282	Betzenstein
1215	●	Aral Forchheim	Am halben Weg 2	91301	Forchheim
1216	●	Beer Neustadt/Aisch	Werner-von-Siemens-Straße 9	91413	Neustadt an der Aisch
1217	●	BayWa Bad Windsheim	Hofmannstr. 5	91438	Bad Windsheim
1218		BayWa Rothenburg	Bahnhofstr. 17	91541	Rothenburg
1219	●	BayWa Dinkelsbühl	Von-Raumer-Str. 1a	91550	Dinkelsbühl
1220	●	Aral Herrieden	Am Eichelberg 2	91567	Herrieden
1221	●	Aral Ohrenbach	A7	91620	Ohrenbach
1222	●	Aral Steinsfeld-Endsee	Baukreativstraße 7	91628	Steinsfeld-Endsee
1223		BayWa Gunzenhausen I	Zufuhrstr. 12	91710	Gunzenhausen
1224		BayWa Gunzenhausen II	Alemannenstraße 7	91710	Gunzenhausen

No.	Truck	Name	Street	Postcode	Town
1225	●	BayWa Wassertrüdingen	Bahnhofstr. 34	91717	Wassertrüdingen
1226	●	BayWa Treuchtlingen	Elkan-Naumburg-Str. 39	91757	Treuchtlingen
1227	●	BayWa Sulzbach-Rosenberg	Rosenberger Str. 106	92237	Sulzbach-Rosenberg
1228	●	BayWa Parsberg	Bahnhofstr. 6	92331	Parsberg
1229		BayWa Freystadt	Berchinger Str. 27	92342	Freystadt
1230		BayWa Schwandorf I	Bellstr. 7a	92421	Schwandorf
1231	●	BayWa Schwandorf II	Bellstr. 7a	92421	Schwandorf
1232	●	BayWa Bruck	Bgm.-Berger-Str. 10	92436	Bruck
1233	●	BayWa Nabburg	Bahnhofstr. 18	92507	Nabburg
1234	●	BV Weiden	Philipp-Karl-Straße 11	92637	Weiden
1235	●	BayWa Weiden i.d.Opf.	Untere Bauscher Str. 11	92637	Weiden i.d.Opf.
1236	●	Hoyer Luhe-Wildenau	Obere Tratt 13	92706	Luhe-Wildenau
1237	●	LTG Regensburg	Junkersstraße 14	93055	Regensburg
1238	●	Aral Regensburg	Max-Planck-Straße 8	93055	Regensburg
1239		BayWa Bad Abbach I	Finkenstraße 34	93077	Bad Abbach
1240	●	BayWa Bad Abbach II	Industriestraße 5	93077	Bad Abbach
1241	●	BayWa Wörth II	Gewerbepark C6	93086	Wörth a. d. Donau
1242	●	Aral Wörth an der Donau	Gewerbepark B 3	93086	Wörth an der Donau
1243	●	BayWa Wörth a. d. Donau	Bahnhofstr. 2	93086	Wörth a. d. Donau
1244		BayWa Falkenstein	Bahnhofstr. 23-27	93167	Falkenstein
1245	●	BayWa Cham	Altenstadter Straße 6	93413	Cham
1246		BayWa Passau	Baywastr. 6	94034	Passau
1247	●	BayWa Waldkirchen	Bahnhofstr. 62	94065	Waldkirchen
1248		BayWa Regen	Bahnhof 8	94209	Regen
1249	●	Aral Straubing	Aiterhofener Straße 215	94315	Straubing



The **fuel card** for  
**clever** companies

## IQ CARD STATIONS

Germany

No.	Truck	Name	Street	Postcode	Town
1250	●	Deltin Hunderdorf	Bahnhofstraße 1	94366	Hunderdorf
1251		Q1 Deggendorf	Ruselbergstraße 31	94469	Deggendorf
1252	●	BayWa Deggendorf	Hengersberger Str. 33	94469	Deggendorf
1253	●	BayWa Deggendorf II	Mittelweg 9	94469	Deggendorf
1254	●	DELTIN Deggendorf	Großwalding 1	94469	Deggendorf
1255	●	Rastpark24 Hengersberg	Donaustraße 4	94491	Hengersberg
1256		BayWa Aidenbach	Haidenburger Str. 23	94501	Aidenbach
1257	●	BayWa Niederwinkling	Industriestraße 3	94559	Niederwinkling
1258	●	Leu Hof I	Bahnhofstraße 2a	95028	Hof/Saale
1259	●	Leu Hof II	Viceburgstraße 10a	95032	Hof/Saale
1260	●	Hoffmann Hof	Am Güterbahnhof 12	95032	Hof (Saale)
1261	●	BV Selb	Weißbacher Straße 45	95100	Selb
1262	●	Hoffmann Rehau I	Zehstraße 7	95111	Rehau
1263	●	Hoffmann Rehau II	Hofer Straße 23	95111	Rehau
1264	●	Hoffmann Schwarzenbach	Industriestraße 11	95126	Schwarzenbach (Saale)
1265	●	Leu Marktleuthen	Wunsiedler Straße 7	95168	Marktleuthen
1266	●	Leu Geroldgrün	Keyßerstraße 34	95179	Geroldgrün
1267	●	Leu Gattendorf	Ferdinand-Porsche-Straße 18	95185	Gattendorf
1268	●	Leu Münchberg	August-Horch-Straße 5b	95213	Münchberg
1269	●	Hoffmann Münchberg	Kirchenlamitzer Straße 122	95213	Münchberg
1270	●	Raimund Kasendorf	Hasledt 38	95359	Kasendorf
1271	●	BayWa Bayreuth	Weierstr. 2	95448	Bayreuth
1272	●	BV Bayreuth	Bernecker Straße 73	95448	Bayreuth
1273	●	Raimund Creußen	Hörhof 3	95473	Creußen
1274	●	Aral Himmelkron	Hofer Straße 2 / B 303	95502	Himmelkron

No.	Truck	Name	Street	Postcode	Town
1275	●	Schneider Himmelkron (EPT / Gewerbegebiet)	Kulmbacher Straße 10	95502	Himmelkron
1276	●	Aral Neudrossenfeld	An der Autobahn 1	95512	Neudrossenfeld
1277	●	BV Wunsiedel	Am Bahnhof 3	95632	Wunsiedel
1278	●	Aral Mitterteich	Gottlieb-Daimler-Straße 4	95666	Mitterteich
1279	●	BayWa Bamberg I	Hafenstr. 9	96052	Bamberg
1280		BayWa Bamberg II	Lichtenhaidestr. 5	96052	Bamberg
1281	●	Aral Schlüsselfeld	Attelsdorf 19	96132	Schlüsselfeld
1282		BayWa Seßlach	Bahnhofstr. 146	96145	Seßlach
1283	●	Leu Breitengüßbach	Industriering 22	96149	Breitengüßbach
1284	●	Pickelmann Untersiemau	Bamberger Straße 19 - 21	96253	Untersiemau
1285	●	Aral Grub am Forst	Gruber Straße 22	96271	Grub am Forst
1286	●	Leu Kronach	Kurt-Breitfeld-Straße 2	96317	Kronach
1287	●	Aral Küps	Kanzleistraße 1	96328	Küps
1288	●	Greiner Pressig	Bahnhofstraße 4	96332	Pressig
1289	●	Greiner Stockheim	Industriestraße 10	96342	Stockheim
1290	●	BayWa Coburg	Glender Str. 11	96450	Coburg
1291	●	BayWa Würzburg I	Nürnberger Str. 133	97076	Würzburg
1292	●	BayWa Würzburg II	Südl. Hafenstr. 6	97080	Würzburg
1293	●	Wengel & Dettelbacher Ochsenfurt	Tückelhäuser Straße 59	97199	Ochsenfurt
1294		REWE Höchberg	Leibnizstraße 14	97204	Höchberg
1295	●	BayWa Uffenheim II	Südring 1	97215	Uffenheim
1296	●	Aral Hausen bei Würzburg	A7	97262	Hausen bei Würzburg
1297	●	Aral Dettelbach	Mainfrankenpark 24	97337	Dettelbach
1298	●	BayWa Dettelbach	Adolf-Oesterheld-Str. 12a	97337	Dettelbach
1299	●	Hoyer Schweinfurt	Straßburgstrasse 16	97424	Schweinfurt



The **fuel card** for  
**clever** companies

## IQ CARD STATIONS

Germany 

No.	Truck	Name	Street	Postcode	Town
1300	●	Aral Schweinfurt	Straßburgstraße 1	97424	Schweinfurt
1301	●	Leu Schweinfurt	Straßburgstraße 9	97424	Schweinfurt
1302	●	W. Dorst Schweinfurt	Hafenstraße 1	97424	Schweinfurt
1303	●	BayWa Gochsheim	Am Triebweg 4	97469	Gochsheim
1304	●	BayWa Knetzgau	Industriestr. 4	97478	Knetzgau
1305	●	BFT Donnersdorf	Am Rödertor 24	97499	Donnersdorf
1306	●	BayWa Bad Königshofen	Bahnhofstr.10	97631	Bad Königshofen
1307	●	BayWa Mellrichstadt	Bahnhofstr. 20	97638	Mellrichstadt
1308	●	W. Dorst Lohr am Main	Bürgermeister-Dr-Nebel-Str .11	97816	Lohr am Main
1309	●	AVIA Marktheidenfeld	Am Jöspershecklein 5	97828	Marktheidenfeld-Altfeld
1310	●	W. Dorst Suhl	Am Steinsfelder Wasser 12	98528	Suhl
1311		bft Schwarzra	Auf der großen Wiese 1	98547	Schwarzra
1312		bft Schmalkalden	Suhler Straße 1a	98574	Schmalkalden-Mittelstille
1313	●	Agip Großbreitenbach	Ilmenauer Straße 7 g	98701	Großbreitenbach
1314	●	Q1 Großbreitenbach	Rennsteigstraße 1a	98701	Großbreitenbach
1315	●	Aral Erfurt	Demminer Straße 7	99091	Erfurt
1316	●	Ortlepp Thörey Ichtershausen	Thöreyer Str. 2 b	99334	Ichtershausen
1317	●	Agip Umpferstedt	Apoldaer Straße 2	99441	Umpferstedt
1318	●	Aral Mellingen	Aralallee 1	99441	Mellingen
1319	●	Raiffeisen Magdala	Auf der Schanze 2	99441	Magdala
1320	●	AS Kölleda	Pappelweg 1	99625	Kölleda
1321	●	RHV Ebeleben	Thomas-Müntzer-Siedlung 18	99713	Ebeleben
1322	●	Aral Greußen	Lindenstraße 60	99718	Greußen
1323	●	Greenline Nordhausen	Heringer Weg 18	99734	Nordhausen
1324	●	Greenline Bleicherode	Nordhäuser Straße 120a	99752	Bleicherode

No.	Truck	Name	Street	Postcode	Town
1325		bft Eisenach	Gothaer Straße 20	99817	Eisenach
1326	●	Aral Eisenach	An der Karlskuppe 1	99817	Eisenach
1327	●	bft Gerstungen-Marksuhl	Vachaer Straße 32	99819	Gerstungen-Marksuhl
1328	●	bft Wutha-Farnroda	Gothaer Straße 116	99848	Wutha-Farnroda
1329	●	Greenline Wutha-Farnroda	Hörseltalstraße 40	99848	Wutha-Farnroda
1330	●	Ortlepp Drei Gleichen	Das Steinfeld 5	99869	Drei Gleichen Wandersleben
1331	●	Aral Ohrdruf	Suhler Straße 5 a	99885	Ohrdruf
1332	●	Aral Ohrdruf	Suhler Straße 5 b	99885	Ohrdruf
1333		bft Mühlhausen	Ammersche Landstraße 45	99974	Mühlhausen
1334	●	RHV Mühlhausen	Pommern Straße 6	99974	Mühlhausen
1335	●	AVEX Ammern	Am Langen Rasen 6	99974	Ammern
1336	●	AVEX Menteroda	Holzthalebener Straße 32	99996	Menteroda



The **fuel card** for  
**clever** companies

# IQ CARD STATIONS

Germany

<b>1</b>	<b>Aral Dresden</b>		<b>GPS: 51.062807/13.679735</b>
No.			
Hamburger Straße 88 c 01157 Dresden	Mon-Fri: 0:00-24:00 Sat: 0:00-24:00 Sun: 0:00-24:00	IQ-Cards 	Features 
-			

<b>5</b>	<b>Q1 Lommatzsch</b>		<b>GPS: 51.1916/13.2994</b>
No.			
Döbelner Straße 62 01623 Lommatzsch	Mon-Fri: 6:00-20:00 Sat: 7:00-20:00 Sun: 8:00-19:00	IQ-Cards 	Features
-			

<b>2</b>	<b>Schneider Großenhain</b>		<b>GPS: 51.2794338/13.5254465</b>
No.			
Mülbitzer Str. 9 01558 Großenhain	Mon-Fri: 7:00-17:00 Sat: closed Sun: closed	IQ-Cards 	Features 
-			





<b>6</b>	<b>Aral Wilsdruff I</b>		<b>GPS: 51.062505/13.575056</b>
No.			
Dresdner Tor Nord / A 4 01723 Wilsdruff	Mon-Fri: 0:00-24:00 Sat: 0:00-24:00 Sun: 0:00-24:00	IQ-Cards 	Features 
-			





<b>3</b>	<b>Aral Schönfeld</b>		<b>GPS: 51.295416/13.730064</b>
No.			
Königsbrücker Straße 25 01561 Schönfeld	Mon-Fri: 0:00-24:00 Sat: 0:00-24:00 Sun: 0:00-24:00	IQ-Cards 	Features 
-			






<b>7</b>	<b>Aral Wilsdruff II</b>		<b>GPS: 51.061136/13.568827</b>
No.			
Dresdner Tor Süd / A 4 01723 Wilsdruff	Mon-Fri: 0:00-24:00 Sat: 0:00-24:00 Sun: 0:00-24:00	IQ-Cards 	Features 
-			








<b>4</b>	<b>Schneider Riesa (EPT)</b>		<b>GPS: 51.31647/13.28172</b>
No.			
Strehlaer Straße / Hafen Riesa 01591 Riesa	Mon-Fri: 0:00-24:00 Sat: 0:00-24:00 Sun: 0:00-24:00	IQ-Cards 	Features 
-			





<b>8</b>	<b>Hoyer Kesselsdorf</b>		<b>GPS: 51.04086303711/13.59558391571</b>
No.			
Zschoner Ring 28 01723 Kesselsdorf	Mon-Fri: 0:00-24:00 Sat: 0:00-24:00 Sun: 0:00-24:00	IQ-Cards 	Features 
-			






<b>9</b>	<b>ENI Stolpen</b>	 	<b>GPS: 51.0511763/14.08775887</b>
No.			
Schützenhausstraße 7 01833 Stolpen	Mon-Fri: 5:30-21:00 Sat: 7:00-21:00 Sun: 7:00-21:00	IQ-Cards 	Features 
-			







<b>13</b>	<b>Aral Großräschen</b>	 	<b>GPS: 51.5857735/14.0026836</b>
No.			
Freienhufener Straße / B96 21 01983 Großräschen	Mon-Fri: 0:00-24:00 Sat: 0:00-24:00 Sun: 0:00-24:00	IQ-Cards  	Features
-			







<b>10</b>	<b>Greenline Rossendorf</b>	 	<b>GPS: 51.065161/13.984519</b>
No.			
Dresdner Straße 61 01833 Dürröhrsdorf-Dittersbach	Mon-Fri: 0:00-24:00 Sat: 0:00-24:00 Sun: 0:00-24:00	IQ-Cards  	Features 
-			





<b>14</b>	<b>Aral Bautzen</b>	 	<b>GPS: 51.190178/14.451673</b>
No.			
Kreckwitzer Straße 2 02625 Bautzen	Mon-Fri: 0:00-24:00 Sat: 0:00-24:00 Sun: 0:00-24:00	IQ-Cards  	Features   
-			







<b>11</b>	<b>bft Senftenberg</b>	 	<b>GPS: 51.5097/13.9796</b>
No.			
Briesker Straße 85 01968 Senftenberg	Mon-Fri: 5:30-22:30 Sat: 6:30-22:30 Sun: 7:00-22:30	IQ-Cards  	Features
-			







<b>15</b>	<b>Schneider Bautzen (Budissa)</b>		<b>GPS: 51.1927068/14.4813496</b>
No.			
Purschwitz Straße 17 02625 Bautzen	Mon-Fri: 6:00-20:00 Sat: 6:00-12:00 Sun: closed	IQ-Cards  	Features  
A4/E40, Exit 90 Bautzen-Ost			






<b>12</b>	<b>Hoyer Senftenberg</b>	 	<b>GPS: 51.531557/14.006771</b>
No.			
Spremlinger Strasse 31 01968 Senftenberg	Mon-Fri: 0:00-24:00 Sat: 0:00-24:00 Sun: 0:00-24:00	IQ-Cards  	Features  
-			








<b>16</b>	<b>Greenline Sohland-Spree</b>	 	<b>GPS: 51.055458/14.41468</b>
No.			
Am Pilzdörfel 1a 02689 Sohland-Spree	Mon-Fri: 0:00-24:00 Sat: 0:00-24:00 Sun: 0:00-24:00	IQ-Cards  	Features  
-			





<b>17</b>	<b>Q1 Zittau</b>	 	<b>GPS: 50.9017/14.8177</b>
No.			
Leipziger Straße 41 02763 Zittau	Mon-Fri: 5:00-23:00 Sat: 5:00-23:00 Sun: 5:00-23:00	IQ-Cards  	Features
-			







<b>21</b>	<b>Greenline Cottbus</b>	 	<b>GPS: 51.772965/14.36213</b>
No.			
Am Stadtring 3 03042 Cottbus	Mon-Fri: 0:00-24:00 Sat: 0:00-24:00 Sun: 0:00-24:00	IQ-Cards    	Features
-			







<b>18</b>	<b>Hoyer Waldhufen</b>	 	<b>GPS: 51.221442/14.775601</b>
No.			
Hauptstraße 59 02906 Waldhufen	Mon-Fri: 0:00-24:00 Sat: 0:00-24:00 Sun: 0:00-24:00	IQ-Cards    	Features
-			







<b>22</b>	<b>Hoyer Spremberg</b>	 	<b>GPS: 51.5326533/14.3622895</b>
No.			
An der alten Ziegelei 03130 Spremberg	Mon-Fri: 0:00-24:00 Sat: 0:00-24:00 Sun: 0:00-24:00	IQ-Cards   	Features
-			




<b>19</b>	<b>Aral Kodersdorf</b>	 	<b>GPS: 51.225674/14.902096</b>
No.			
SIEDLERWEG 1 02923 Kodersdorf	Mon-Fri: 0:00-24:00 Sat: 0:00-24:00 Sun: 0:00-24:00	IQ-Cards     	Features
-			





<b>23</b>	<b>Agip Forst (Lausitz)</b>	 	<b>GPS: 51.716274/14.615061</b>
No.			
Döberner Straße 20 03149 Forst (Lausitz)	Mon-Fri: 2:30-23:59 Sat: 2:30-23:59 Sun: 2:30-23:59	IQ-Cards  	Features
-			





<b>20</b>	<b>Hoyer Weißwasser</b>	 	<b>GPS: 51.4888537/14.6689753</b>
No.			
Industriestraße Ost 10 02943 Weißwasser	Mon-Fri: 0:00-24:00 Sat: 0:00-24:00 Sun: 0:00-24:00	IQ-Cards    	Features
-			







<b>24</b>	<b>Greenline Forst</b>	 	<b>GPS: 51.718036/14.61758</b>
No.			
Kurt-Rüdiger-Müller-Stras se 2 03149 Forst (Lausitz)	Mon-Fri: 0:00-24:00 Sat: 0:00-24:00 Sun: 0:00-24:00	IQ-Cards    	Features
-			





<b>25</b>	<b>Hoyer Lübbenau</b>	 	<b>GPS: 51.833417/13.919172</b>
No.			
Vorberger Straße 1 03222 Lübbenau	Mon-Fri: 0:00-24:00 Sat: 0:00-24:00 Sun: 0:00-24:00	IQ-Cards  	Features  
-			










<b>29</b>	<b>Q1 Leipzig</b>		<b>GPS: 51.3712/12.334</b>
No.			
Georg-Schumann-Straße 270 04159 Leipzig	Mon-Fri: 2:30-23:59 Sat: 0:00-02:00 Sun: 0:00-02:00	IQ-Cards  	Features
-			





<b>26</b>	<b>Q1 Finsterwalde</b>	 	<b>GPS: 51.6192/13.7137</b>
No.			
Dresdener Straße 98 03238 Finsterwalde	Mon-Fri: 6:00-22:00 Sat: 6:00-22:00 Sun: 7:00-22:00	IQ-Cards  	Features
-			

<b>30</b>	<b>bft Leipzig I</b>	 	<b>GPS: 51.3454/12.4493</b>
No.			
Riesaer Straße 56 04328 Leipzig	Mon-Fri: 0:00-02:00 Sat: 0:00-02:00 Sun: 0:00-02:00	IQ-Cards  	Features
-			







<b>27</b>	<b>Aral Leipzig</b>	 	<b>GPS: 51.3858/12.389745</b>
No.			
Maximilianallee 70 04129 Leipzig	Mon-Fri: 0:00-24:00 Sat: 0:00-24:00 Sun: 0:00-24:00	IQ-Cards  	Features  
-			






<b>31</b>	<b>bft Leipzig II</b>	 	<b>GPS: 51.3568/12.4376</b>
No.			
Torgauer Straße 118 04347 Leipzig	Mon-Fri: 2:30-23:59 Sat: 0:00-02:00 Sun: 2:30-23:59	IQ-Cards  	Features
-			







<b>28</b>	<b>Hoyer Leipzig</b>	 	<b>GPS: 51.412917/12.29935</b>
No.			
Poststraße 18/Sattlerweg 1a 04158 Leipzig	Mon-Fri: 0:00-24:00 Sat: 0:00-24:00 Sun: 0:00-24:00	IQ-Cards  	Features    
A14, Exit 22 Leipzig-Nord			







<b>32</b>	<b>Greenline Leipzig</b>		<b>GPS: 51.374385/12.41163</b>
No.			
Mockauer Straße 117 04357 Leipzig/Mockau	Mon-Fri: 5:00-21:00 Sat: 7:00-21:00 Sun: 7:00-21:00	IQ-Cards  	Features 
-			




















<b>33</b>	<b>Aral Taucha</b>	 	<b>GPS: 51.37212/12.474988</b>
No.			
Leipziger Str. 129 04425 Taucha	Mon-Fri: 0:00-24:00 Sat: 0:00-24:00 Sun: 0:00-24:00	IQ-Cards  	Features  
-			






<b>37</b>	<b>Schneider Zwenkau</b>		<b>GPS: 51.216441/12.342238</b>
No.			
Zur Harth 2 04442 Zwenkau	Mon-Fri: 0:00-24:00 Sat: 0:00-24:00 Sun: 0:00-24:00	IQ-Cards  	Features  
-			






<b>34</b>	<b>M1 Schkeuditz-Leipzig</b>	 	<b>GPS: 51.42135951/12.30806708</b>
No.			
Am Ostergraben 4 04435 Schkeuditz-Leipzig	Mon-Fri: 0:00-24:00 Sat: 0:00-24:00 Sun: 0:00-24:00	IQ-Cards  	Features  
-			






<b>38</b>	<b>Hoyer Delitzsch</b>	 	<b>GPS: 51.5112008/12.3006098</b>
No.			
Wilhelm-Conrad-Röntgen- Straße 1 04509 Delitzsch	Mon-Fri: 0:00-24:00 Sat: 0:00-24:00 Sun: 0:00-24:00	IQ-Cards  	Features  
-			







<b>35</b>	<b>Aral Schkeuditz I</b>	 	<b>GPS: 51.399467/12.190646</b>
No.			
Bierweg 6 04435 Schkeuditz	Mon-Fri: 0:00-24:00 Sat: 0:00-24:00 Sun: 0:00-24:00	IQ-Cards  	Features      
-			




<b>39</b>	<b>Aral Grimma</b>	 	<b>GPS: 51.256147/12.725392</b>
No.			
Hengstbergstraße 11 04668 Grimma	Mon-Fri: 0:00-24:00 Sat: 0:00-24:00 Sun: 0:00-24:00	IQ-Cards  	Features   
-			






<b>36</b>	<b>Engelmann Schkeuditz</b>	 	<b>GPS: 51.347787/12.221254</b>
No.			
Frankenheimer Straße 26 04435 Schkeuditz-Dölzig	Mon-Fri: 7:00-20:00 Sat: geschlossen Sun: closed	IQ-Cards  	Features 
-			







<b>40</b>	<b>Aral Oschatz</b>	 	<b>GPS: 51.304055/13.093789</b>
No.			
Leipziger Straße 31 04758 Oschatz	Mon-Fri: 0:00-24:00 Sat: 0:00-24:00 Sun: 0:00-24:00	IQ-Cards  	Features 
-			







<b>41</b>	<b>Aral Halle</b>	 	<b>GPS: 51.471557/11.904981</b>
No.			
Eislebener Chaussee 200 06126 Halle	Mon-Fri: 0:00-24:00 Sat: 0:00-24:00 Sun: 0:00-24:00	IQ-Cards  	Features 
-			







<b>45</b>	<b>Aral Leuna</b>	 	<b>GPS: 51.347609/12.175212</b>
No.			
Nordpark 3 06237 Leuna OT Kötschlitz	Mon-Fri: 0:00-24:00 Sat: 0:00-24:00 Sun: 0:00-24:00	IQ-Cards  	Features  
-			







<b>42</b>	<b>Greenline Teutschenthal</b>		<b>GPS: 51.469722/11.818918</b>
No.			
Am Gewerbepark II 15 06179 Teutschenthal	Mon-Fri: 0:00-24:00 Sat: 0:00-24:00 Sun: 0:00-24:00	IQ-Cards  	Features
-			







<b>46</b>	<b>Engelmann Leuna</b>		<b>GPS: 51.356011438/12.1101522 45</b>
No.			
Hugo-Engelmann-Straße 2 06237 Leuna	Mon-Fri: 0:00-24:00 Sat: 0:00-24:00 Sun: 0:00-24:00	IQ-Cards  	Features  
-			







<b>43</b>	<b>HMH Teutschenthal</b>	 	<b>GPS: 51.4486/11.8207</b>
No.			
Lange Lauchstädter Straße 1 06179 Teutschenthal	Mon-Fri: 0:00-24:00 Sat: 0:00-24:00 Sun: 0:00-24:00	IQ-Cards  	Features  
-			






<b>47</b>	<b>Raiffeisen Querfurt</b>	 	<b>GPS: 51.3856/11.6123</b>
No.			
Obhäuser Weg 9 06268 Querfurt	Mon-Fri: 0:00-24:00 Sat: 0:00-24:00 Sun: 0:00-24:00	IQ-Cards  	Features  
-			










<b>44</b>	<b>Hoyer Landsberg</b>	 	<b>GPS: 51.533877/12.167273</b>
No.			
Petersdorfer Straße 06188 Landsberg	Mon-Fri: 0:00-24:00 Sat: 0:00-24:00 Sun: 0:00-24:00	IQ-Cards  	Features  
A9/E51, Exit 13 Halle; A14, Exit 17 Halle-Peißen			




<b>48</b>	<b>Hoyer Eisleben</b>	 	<b>GPS: 51.50149/11.590469</b>
No.			
Gewerbegebiet 15 06295 Eisleben	Mon-Fri: 0:00-24:00 Sat: 0:00-24:00 Sun: 0:00-24:00	IQ-Cards  	Features  
A38, Exit 19 Gewerbegebiet Rothenschirmbach			







<b>49</b>	<b>HMH Lutherstadt Eisleben I</b>	 	<b>GPS: 51.51188415/11.58696055</b>
No.			
Unterrißdorfer Straße 57 06295 Lutherstadt Eisleben	Mon-Fri: 0:00-24:00 Sat: 0:00-24:00 Sun: 0:00-24:00	<b>IQ-Cards</b>  	<b>Features</b>  
-			






<b>53</b>	<b>Greenline Bernburg</b>	 	<b>GPS: 51.806164/11.697936</b>
No.			
Claude-Breda-Straße 1 06406 Bernburg	Mon-Fri: 0:00-24:00 Sat: 0:00-24:00 Sun: 0:00-24:00	<b>IQ-Cards</b>  	<b>Features</b>  
-			
	<b>A14, Exit 10 Bernburg</b>		





<b>50</b>	<b>HMH Lutherstadt Eisleben II</b>	 	<b>GPS: 51.5218/11.5415</b>
No.			
Wolferöder Weg 1 06295 Lutherstadt Eisleben	Mon-Fri: 0:00-24:00 Sat: 0:00-24:00 Sun: 0:00-24:00	<b>IQ-Cards</b>  	<b>Features</b> 
-			





<b>54</b>	<b>Aral Könnern</b>	 	<b>GPS: 51.690034944/11.7674966</b> 9
No.			
Nordspange 1 06420 Könnern	Mon-Fri: 0:00-24:00 Sat: 0:00-24:00 Sun: 0:00-24:00	<b>IQ-Cards</b>  	<b>Features</b>     
-			






<b>51</b>	<b>bft Aken</b>		<b>GPS: 51.8537/12.0554</b>
No.			
Dessauer Chaussee 11 06385 Aken	Mon-Fri: 0:00-24:00 Sat: 0:00-24:00 Sun: 0:00-24:00	<b>IQ-Cards</b>  	<b>Features</b>
-			






<b>55</b>	<b>Raiffeisen Aschersleben</b>	 	<b>GPS: 51.77184/11.44341</b>
No.			
Walter-Kersten-Straße 18 06449 Aschersleben	Mon-Fri: 0:00-24:00 Sat: 0:00-24:00 Sun: 0:00-24:00	<b>IQ-Cards</b>  	<b>Features</b>  
-			








<b>52</b>	<b>Hoyer Bernburg (Gelände Fa. Contex)</b>	 	<b>GPS: 51.7940743/11.7691232</b>
No.			
Albert-Einstein-Straße 1 06406 Bernburg	Mon-Fri: 8:00-18:00 Sat: 8:00-18:00 Sun: 8:00-18:00	<b>IQ-Cards</b>  	<b>Features</b> 
-			







<b>56</b>	<b>Aral Harzgerode</b>	 	<b>GPS: 51.6345978/11.1471291</b>
No.			
Augustenstraße 88 06493 Harzgerode	Mon-Fri: 5:00-21:00 Sat: 7:00-21:00 Sun: 7:00-21:00	<b>IQ-Cards</b>  	<b>Features</b>
-			





<b>57</b>	<b>Q1 Harzgerode</b>	 	<b>GPS: 51.634612/11.147155</b>
No.			
An der B 242 06493 Harzgerode	Mon-Fri: 5:00-23:00 Sat: 5:00-23:00 Sun: 5:00-23:00	IQ-Cards  	Features
-			







<b>61</b>	<b>AS Roßleben</b>	 	<b>GPS: 51.3023/11.4629</b>
No.			
Fabrikstraße 1 06571 Roßleben	Mon-Fri: 0:00-24:00 Sat: 0:00-24:00 Sun: 0:00-24:00	IQ-Cards   	Features
-			






<b>58</b>	<b>M1 Thale</b>	 	<b>GPS: 51.67250192/10.97482681</b>
No.			
Am Schmiedegassenweg 1 06502 Thale	Mon-Fri: 0:00-24:00 Sat: 0:00-24:00 Sun: 0:00-24:00	IQ-Cards   	Features
-			






<b>62</b>	<b>Aral Lützen</b>	 	<b>GPS: 51.177707/12.010184</b>
No.			
Hallesche Straße 41/Schwa 06686 Lützen / OT Zorbau	Mon-Fri: 0:00-24:00 Sat: 0:00-24:00 Sun: 0:00-24:00	IQ-Cards     	Features
-			







<b>59</b>	<b>Raiffeisen Berga</b>	 	<b>GPS: 51.457986/11.022159</b>
No.			
Buchenweg 12 06536 Berga	Mon-Fri: 0:00-24:00 Sat: 0:00-24:00 Sun: 0:00-24:00	IQ-Cards    	Features
-			





<b>63</b>	<b>Q1 Oranienbaum-Wörlitz</b>	 	<b>GPS: 51.8016/12.3921</b>
No.			
Dessauer Straße 47 06785 Oranienbaum-Wörlitz	Mon-Fri: 0:15-23:45 Sat: 0:15-23:45 Sun: 0:15-23:45	IQ-Cards  	Features
-			







<b>60</b>	<b>HMH Bad Frankenhausen</b>	 	<b>GPS: 51.348733/11.095102</b>
No.			
Seegaer Weg 25 06567 Bad Frankenhausen	Mon-Fri: 0:00-24:00 Sat: 0:00-24:00 Sun: 0:00-24:00	IQ-Cards    	Features
-			





<b>64</b>	<b>Hoyer Dessau</b>	 	<b>GPS: 51.8572112/12.241571</b>
No.			
Am Waggonbau 8 06844 Dessau	Mon-Fri: 0:00-24:00 Sat: 0:00-24:00 Sun: 0:00-24:00	IQ-Cards   	Features
-			








<b>65</b>	<b>AGRAVIS Bad Schmiedeberg</b>	 	<b>GPS: 51.721487/12.786098</b>
No.			
Bahnhofstr. 40 06905 Bad Schmiedeberg	Mon-Fri: 0:00-24:00 Sat: 0:00-24:00 Sun: 0:00-24:00	IQ-Cards  	Features 
-			








<b>69</b>	<b>Aral Hermsdorf</b>	 	<b>GPS: 50.889295/11.871518</b>
No.			
Kraftsdorfer Straße 2 07629 Hermsdorf	Mon-Fri: 0:00-24:00 Sat: 0:00-24:00 Sun: 0:00-24:00	IQ-Cards  	Features  
-			







<b>66</b>	<b>Q1 Jessen (Elster)</b>	 	<b>GPS: 51.7779/13.1425</b>
No.			
Am Töpferweg 1 06917 Jessen (Elster)	Mon-Fri: 5:30-21:30 Sat: 7:00-21:00 Sun: 8:00-21:00	IQ-Cards  	Features
-			





<b>70</b>	<b>C&amp;S Hermsdorf</b>	 	<b>GPS: 50.891231473/11.861994267</b>
No.			
Oberndorfer Weg 10 07629 Hermsdorf	Mon-Fri: 0:00-24:00 Sat: 0:00-24:00 Sun: 0:00-24:00	IQ-Cards  	Features  
-			





<b>67</b>	<b>Schneider Rudolstadt (EPT)</b>		<b>GPS: 50.69475/11.33593</b>
No.			
Dr. Hermann-Ludewig Ring 6 07407 Rudolstadt	Mon-Fri: 0:00-24:00 Sat: 0:00-24:00 Sun: 0:00-24:00	IQ-Cards  	Features 
-			







<b>71</b>	<b>Schneider Hermsdorf (EPT)</b>	 	<b>GPS: 50.89097/11.87188</b>
No.			
Oststraße 7 07629 Hermsdorf	Mon-Fri: 0:00-24:00 Sat: 0:00-24:00 Sun: 0:00-24:00	IQ-Cards  	Features   
A4/E40, Exit 56b Hermsdorf-Ost			





<b>68</b>	<b>Aral Gera</b>	 	<b>GPS: 50.912259/12.064824</b>
No.			
Siemensstraße 58 07546 Gera	Mon-Fri: 0:00-24:00 Sat: 0:00-24:00 Sun: 0:00-24:00	IQ-Cards  	Features   
-			







<b>72</b>	<b>Aral Jena</b>	 	<b>GPS: 50.877387/11.621981</b>
No.			
Stadtrodaer Straße 102 07747 Jena	Mon-Fri: 0:00-24:00 Sat: 0:00-24:00 Sun: 0:00-24:00	IQ-Cards  	Features  
-			





<b>73</b>	<b>ENI Triptis</b>	 	<b>GPS: 50.7375282/11.84486232</b>
No.			
Neustädter Straße 50 07819 Triptis	Mon-Fri: 0:00-24:00 Sat: 0:00-24:00 Sun: 0:00-24:00	IQ-Cards 	Features 
-			





<b>77</b>	<b>bft Rodewisch</b>	 	<b>GPS: 50.5323/12.4315</b>
No.			
Wernesgrüner Straße 39 c 08228 Rodewisch	Mon-Fri: 5:00-21:00 Sat: 6:00-21:00 Sun: 7:00-21:00	IQ-Cards  	Features
-			







<b>74</b>	<b>Hoyer Triptis</b>	 	<b>GPS: 50.742673/11.892781</b>
No.			
Bresselholze 12 07819 Triptis	Mon-Fri: 0:00-24:00 Sat: 0:00-24:00 Sun: 0:00-24:00	IQ-Cards  	Features  
-			






<b>78</b>	<b>BV Aue</b>	 	<b>GPS: 50.61297/12.70376</b>
No.			
Eisenbrückenweg 6 08280 Aue	Mon-Fri: 0:00-24:00 Sat: 0:00-24:00 Sun: 0:00-24:00	IQ-Cards  	Features
-			







<b>75</b>	<b>C&amp;S Zwickau</b>	 	<b>GPS: 50.708395/12.481777</b>
No.			
Bürgerschachtstraße 3e 08056 Zwickau	Mon-Fri: 0:00-24:00 Sat: 0:00-24:00 Sun: 0:00-24:00	IQ-Cards  	Features  
-			






<b>79</b>	<b>Q1 Schwarzenberg</b>	 	<b>GPS: 50.556/12.7557</b>
No.			
Straße der Einheit 126 08340 Schwarzenberg	Mon-Fri: 6:00-21:00 Sat: 7:00-20:00 Sun: 7:00-20:00	IQ-Cards  	Features
-			






<b>76</b>	<b>Q1 Kirchberg</b>	 	<b>GPS: 50.6297/12.5198</b>
No.			
Bahnhofstraße 38 08107 Kirchberg	Mon-Fri: 6:00-20:00 Sat: 8:00-19:00 Sun: 9:00-19:00	IQ-Cards  	Features
-			






<b>80</b>	<b>C&amp;S Meerane</b>	 	<b>GPS: 50.827518/12.462913</b>
No.			
Seiferitzer Allee 40 08393 Meerane	Mon-Fri: 7:00-22:00 Sat: 8:00-12:00 Sun: closed	IQ-Cards  	Features  
-			






<b>81</b>	<b>Hoffmann Plauen</b>		<b>GPS: 50.504966/12.203107</b>
No.			
Zur Sternquell 8 08525 Plauen	Mon-Fri: 0:00-24:00 Sat: 0:00-24:00 Sun: 0:00-24:00	IQ-Cards  	Features  
A72/E441, Exit 7 Plauen-Ost			







<b>85</b>	<b>Aral Chemnitz</b>	 	<b>GPS: 50.858133/12.869132</b>
No.			
Leipziger Straße 257 09114 Chemnitz	Mon-Fri: 0:00-24:00 Sat: 0:00-24:00 Sun: 0:00-24:00	IQ-Cards  	Features  
-			





<b>82</b>	<b>Aral Oelsnitz</b>	 	<b>GPS: 50.426245/12.176679</b>
No.			
Plauensche Straße 65 08606 Oelsnitz	Mon-Fri: 0:00-24:00 Sat: 0:00-24:00 Sun: 0:00-24:00	IQ-Cards  	Features 
-			




<b>86</b>	<b>Aral Chemnitz</b>	 	<b>GPS: 50.814158/12.954828</b>
No.			
Zschopauer Straße 234 09126 Chemnitz	Mon-Fri: 0:00-24:00 Sat: 0:00-24:00 Sun: 0:00-24:00	IQ-Cards  	Features 
-			





<b>83</b>	<b>Hoffmann Oelsnitz</b>		<b>GPS: 50.428698/12.173581</b>
No.			
Untermarxgrüner Straße 2 08606 Oelsnitz	Mon-Fri: 0:00-24:00 Sat: 0:00-24:00 Sun: 0:00-24:00	IQ-Cards  	Features  
A72/E441, Exit 6 Plauen-Süd			





<b>87</b>	<b>Aral Niederdorf</b>	 	<b>GPS: 50.724486/12.778826</b>
No.			
Neue Schichtstraße 16 09366 Niederdorf	Mon-Fri: 0:00-24:00 Sat: 0:00-24:00 Sun: 0:00-24:00	IQ-Cards  	Features 
-			






<b>84</b>	<b>Aral Chemnitz</b>	 	<b>GPS: 50.856868/12.875218</b>
No.			
Leipziger Straße 206 09114 Chemnitz	Mon-Fri: 0:00-24:00 Sat: 0:00-24:00 Sun: 0:00-24:00	IQ-Cards  	Features  
-			




<b>88</b>	<b>Q1 Niederwürschnitz</b>	 	<b>GPS: 50.73/12.7497</b>
No.			
Hohensteiner Straße 73 09399 Niederwürschnitz	Mon-Fri: 5:30-22:00 Sat: 6:30-21:00 Sun: 7:00-21:00	IQ-Cards  	Features
-			







<b>89</b>	<b>Q1 Gelenau/Erzgeb.</b>		<b>GPS: 50.7108/12.9957</b>
No.			
Herolder Straße 3 09423 Gelenau/Erzgeb.	Mon-Fri: 5:30-21:00 Sat: 7:00-21:00 Sun: 7:00-21:00	IQ-Cards  	Features
-			





<b>93</b>	<b>Q1 Flöha</b>	 	<b>GPS: 50.861467/13.082358</b>
No.			
Dresdner Straße 34 09557 Flöha	Mon-Fri: 5:00-22:00 Sat: 6:00-22:00 Sun: 7:00-22:00	IQ-Cards  	Features
-			







<b>90</b>	<b>Q1 Sehmatal</b>		<b>GPS: 50.5178/12.9936</b>
No.			
Karlsbader Straße 18 09465 Sehmatal	Mon-Fri: 0:00-24:00 Sat: 0:00-24:00 Sun: 0:00-24:00	IQ-Cards   	Features
-			

<b>94</b>	<b>Hoyer Frankenberg</b>	 	<b>GPS: 50.93229189/13.0633151</b>
No.			
Sachsenburger Weg 36 09599 Frankenberg	Mon-Fri: 0:00-24:00 Sat: 0:00-24:00 Sun: 0:00-24:00	IQ-Cards   	Features
-			




<b>91</b>	<b>Q1 Crottendorf</b>		<b>GPS: 50.5031/12.9323</b>
No.			
Scheibenberger Straße 33 m 09474 Crottendorf	Mon-Fri: 6:00-20:00 Sat: 7:00-20:00 Sun: 7:00-20:00	IQ-Cards  	Features
-			






<b>95</b>	<b>Hoyer Berlin III</b>	 	<b>GPS: 52.458648/13.39717</b>
No.			
Ordensmeister Straße 24-28 12099 Berlin	Mon-Fri: 0:00-24:00 Sat: 0:00-24:00 Sun: 0:00-24:00	IQ-Cards    	Features
-			







<b>92</b>	<b>Q1 Schlettau</b>	 	<b>GPS: 50.5586/12.9603</b>
No.			
Buchholzer Straße 36 a 09487 Schlettau	Mon-Fri: 6:00-20:00 Sat: 7:00-20:00 Sun: 7:00-20:00	IQ-Cards  	Features
-			







<b>96</b>	<b>Hans Engelke Berlin</b>	 	<b>GPS: 52.4587/13.42211</b>
No.			
Tempelhofer Weg 10 12099 Berlin	Mon-Fri: 8:00-16:00 Sat: closed Sun: closed	IQ-Cards    	Features
-			












<b>97</b>	<b>Q1 Berlin I</b>		<b>GPS: 52.4519/13.385</b>
No.			
Mariendorfer Damm 11-13 12109 Berlin	Mon-Fri: 0:00-24:00 Sat: 0:00-24:00 Sun: 0:00-24:00	IQ-Cards  	Features
-			







<b>101</b>	<b>Hoyer Falkensee</b>	 	<b>GPS: 52.58613/13.06389</b>
No.			
Nauener Straße 118 14612 Falkensee	Mon-Fri: 0:00-24:00 Sat: 0:00-24:00 Sun: 0:00-24:00	IQ-Cards  	Features 
-			







<b>98</b>	<b>Hoyer Berlin IV</b>	 	<b>GPS: 52.51273/13.543332</b>
No.			
Alt-Friedrichsfelde 63b 12683 Berlin	Mon-Fri: 0:00-24:00 Sat: 0:00-24:00 Sun: 0:00-24:00	IQ-Cards  	Features  
-			






<b>102</b>	<b>Aral Wustermark</b>	 	<b>GPS: 52.540085/12.977601</b>
No.			
Alter Spandauer Weg 5 14641 Wustermark	Mon-Fri: 0:00-24:00 Sat: 0:00-24:00 Sun: 0:00-24:00	IQ-Cards  	Features  
-			









<b>99</b>	<b>Q1 Berlin II</b>		<b>GPS: 52.582/13.4096</b>
No.			
Blankenburger Straße 36 13156 Berlin	Mon-Fri: 0:00-24:00 Sat: 0:00-24:00 Sun: 0:00-24:00	IQ-Cards  	Features
-			






<b>103</b>	<b>Hoyer Stechow</b>	 	<b>GPS: 52.6318/12.4651</b>
No.			
Friedensstraße 22a 14715 Stechow	Mon-Fri: 0:00-24:00 Sat: 0:00-24:00 Sun: 0:00-24:00	IQ-Cards  	Features  
-			










<b>100</b>	<b>Hoyer Berlin II</b>	 	<b>GPS: 52.5771/13.36109</b>
No.			
Kopenhagener Straße 36-58 13407 Berlin	Mon-Fri: 0:00-24:00 Sat: 0:00-24:00 Sun: 0:00-24:00	IQ-Cards  	Features  
-			







<b>104</b>	<b>BARO Rhinow</b>	 	<b>GPS: 52.7529/12.3515</b>
No.			
Friesacker Str. 6 14728 Rhinow	Mon-Fri: 0:00-24:00 Sat: 0:00-24:00 Sun: 0:00-24:00	IQ-Cards  	Features  
-			






<b>105</b>	<b>Aral Wollin</b>	 	<b>GPS: 52.289088/12.464309</b>
No.			
Im Gewerbegebiet 1 14778 Wollin b.Brandenburg	Mon-Fri: 0:00-24:00 Sat: 0:00-24:00 Sun: 0:00-24:00	IQ-Cards  	Features 
-			





<b>109</b>	<b>Hoyer Dahnsdorf</b>	 	<b>GPS: 52.101889/12.6628</b>
No.			
Belziger Straße 6 14806 Dahnsdorf	Mon-Fri: 6:00-20:00 Sat: 6:00-19:00 Sun: 8:00-16:00	IQ-Cards  	Features    
A9/E51, Exit 5 Niemegek			







<b>106</b>	<b>AGRAVIS Golzow</b>	 	<b>GPS: 52.2836/12.603</b>
No.			
Brandenburger Straße 22 14778 Golzow	Mon-Fri: 0:00-24:00 Sat: 0:00-24:00 Sun: 0:00-24:00	IQ-Cards  	Features 
-			







<b>110</b>	<b>Hoyer Autohof Niemegek</b>	 	<b>GPS: 52.080898/12.6935</b>
No.			
Treuenbrietzener Straße 30 14823 Niemegek	Mon-Fri: 0:00-24:00 Sat: 0:00-24:00 Sun: 0:00-24:00	IQ-Cards  	Features     
A9/E51, Exit 5 Niemegek			







<b>107</b>	<b>AGRAVIS Ziesar</b>	 	<b>GPS: 52.268131/12.301034</b>
No.			
Brandenburger Landstraße 1 14793 Ziesar	Mon-Fri: 0:00-24:00 Sat: 0:00-24:00 Sun: 0:00-24:00	IQ-Cards  	Features  
-			







<b>111</b>	<b>AGRAVIS Jüterbog</b>	 	<b>GPS: 51.9875/13.10048</b>
No.			
Stegeweg 1b 14913 Jüterbog	Mon-Fri: 0:00-24:00 Sat: 0:00-24:00 Sun: 0:00-24:00	IQ-Cards  	Features 
-			







<b>108</b>	<b>Aral Bad Belzig</b>	 	<b>GPS: 52.1447/12.6129</b>
No.			
Brücker Landstraße 22 a 14806 Bad Belzig	Mon-Fri: 5:00-22:00 Sat: 6:00-22:00 Sun: 6:00-22:00	IQ-Cards  	Features
-			








<b>112</b>	<b>Aral Großbeeren</b>	 	<b>GPS: 52.3779963/13.3121762</b>
No.			
Osdorfer Ring 33-35 14979 Großbeeren	Mon-Fri: 0:00-24:00 Sat: 0:00-24:00 Sun: 0:00-24:00	IQ-Cards  	Features  
-			





<b>113</b>	<b>Hoyer Großbeeren (Gewerbehof Neubeeren)</b>	 	<b>GPS: 52.34935/13.26847</b>
No.			
Am Golfplatz 14979 Großbeeren	Mon-Fri: 0:00-24:00 Sat: 0:00-24:00 Sun: 0:00-24:00	<b>IQ-Cards</b>  	<b>Features</b>  
A10/E30/E55, Exit 14 Großbeeren			







<b>117</b>	<b>Hoyer Freienbrink / Grünheide</b>	 	<b>GPS: 52.38778/13.792176</b>
No.			
Lindenstraße 9 15537 Freienbrink / Grünheide	Mon-Fri: 0:00-24:00 Sat: 0:00-24:00 Sun: 0:00-24:00	<b>IQ-Cards</b>  	<b>Features</b>  
A10, Exit 7 Freienbrink			










<b>114</b>	<b>Greenline Hoppegarten</b>	 	<b>GPS: 52.510469/13.637392</b>
No.			
Gewerbestraße 2b 15366 Hoppegarten	Mon-Fri: 0:00-24:00 Sat: 0:00-24:00 Sun: 0:00-24:00	<b>IQ-Cards</b>  	<b>Features</b>  
-			








<b>118</b>	<b>Autohof Freienbrink</b>	 	<b>GPS: 52.386167/13.800588</b>
No.			
Eichenstraße 3 15537 Grünheide	Mon-Fri: 0:00-24:00 Sat: 0:00-24:00 Sun: 0:00-24:00	<b>IQ-Cards</b>  	<b>Features</b>  
-			





<b>115</b>	<b>Aral Vogelsdorf</b>	 	<b>GPS: 52.499556/13.743801</b>
No.			
Frankfurter Chaussee 68 15370 Vogelsdorf	Mon-Fri: 0:00-24:00 Sat: 0:00-24:00 Sun: 0:00-24:00	<b>IQ-Cards</b>  	<b>Features</b>   
-			








<b>119</b>	<b>Q1 Königs Wusterhausen</b>	 	<b>GPS: 52.2718/13.6331</b>
No.			
Karl-Liebknecht-Straße 58 15711 Königs Wusterhausen	Mon-Fri: 5:00-23:00 Sat: 6:00-23:00 Sun: 6:00-23:00	<b>IQ-Cards</b>  	<b>Features</b>
-			






<b>116</b>	<b>Raiffeisen Fürstenwalde</b>	 	<b>GPS: 52.35382/14.08708</b>
No.			
Thomas-Edison-Straße 2 15517 Fürstenwalde	Mon-Fri: 0:00-24:00 Sat: 0:00-24:00 Sun: 0:00-24:00	<b>IQ-Cards</b>  	<b>Features</b>  
-			







<b>120</b>	<b>Aral Königs Wusterhausen</b>	 	<b>GPS: 52.314496/13.662701</b>
No.			
Robert-Guthmann-Straße 1 15713 Königs Wusterhausen	Mon-Fri: 0:00-24:00 Sat: 0:00-24:00 Sun: 0:00-24:00	<b>IQ-Cards</b>  	<b>Features</b>     
-			








<b>121</b>	<b>Aral Brusendorf I</b>	 	<b>GPS: 52.318454/13.498319</b>
No.			
BAB A10 Nordseite 15749 Brusendorf	Mon-Fri: 0:00-24:00 Sat: 0:00-24:00 Sun: 0:00-24:00	<b>IQ-Cards</b>  	<b>Features</b>   
-			






<b>125</b>	<b>Q1 Storkow</b>	 	<b>GPS: 52.2622/13.9369</b>
No.			
Heinrich-Heine-Straße 39 15859 Storkow	Mon-Fri: 5:00-22:00 Sat: 7:00-22:00 Sun: 7:00-22:00	<b>IQ-Cards</b>  	<b>Features</b>
-			








<b>122</b>	<b>Aral Brusendorf II</b>	 	<b>GPS: 52.315623/13.493713</b>
No.			
BAB A10 Suedseite 15749 Brusendorf	Mon-Fri: 0:00-24:00 Sat: 0:00-24:00 Sun: 0:00-24:00	<b>IQ-Cards</b>  	<b>Features</b>   
-			





<b>126</b>	<b>Brandol Schwielochsee</b>	 	<b>GPS: 52.011738/14.176544</b>
No.			
Am Bahnhof 53 15913 Schwielochsee	Mon-Fri: 0:00-24:00 Sat: 0:00-24:00 Sun: 0:00-24:00	<b>IQ-Cards</b>  	<b>Features</b> 
-			







<b>123</b>	<b>Hoyer Zossen</b>	 	<b>GPS: 52.2256875/13.31539155</b>
No.			
Dorfstraße 37 15806 Zossen	Mon-Fri: 0:00-24:00 Sat: 0:00-24:00 Sun: 0:00-24:00	<b>IQ-Cards</b>  	<b>Features</b>  
-			







<b>127</b>	<b>Aral Luckau I</b>	 	<b>GPS: 51.9109/13.7965</b>
No.			
Bersteta/A 13 15926 Luckau	Mon-Fri: 0:00-24:00 Sat: 0:00-24:00 Sun: 0:00-24:00	<b>IQ-Cards</b>  	<b>Features</b>   
-			







<b>124</b>	<b>Brandol Beeskow</b>	 	<b>GPS: 52.189966/14.250411</b>
No.			
Charlottenhof 8 15848 Beeskow	Mon-Fri: 0:00-24:00 Sat: 0:00-24:00 Sun: 0:00-24:00	<b>IQ-Cards</b>  	<b>Features</b> 
-			






<b>128</b>	<b>Aral Luckau II</b>	 	<b>GPS: 51.888749/13.837191</b>
No.			
Rüblingsheide/A 13 15926 Luckau	Mon-Fri: 0:00-24:00 Sat: 0:00-24:00 Sun: 0:00-24:00	<b>IQ-Cards</b>  	<b>Features</b>   
-			







<b>129</b>	<b>Q1 Eberswalde</b>	 	<b>GPS: 52.8284/13.8369</b>
No.			
Freienwalder Straße 47 a 16225 Eberswalde	Mon-Fri: 5:00-22:00 Sat: 6:00-22:00 Sun: 6:00-22:00	IQ-Cards  	Features
-			





<b>133</b>	<b>Raiffeisen Schwedt II</b>	 	<b>GPS: 53.094694/14.322259</b>
No.			
Neuer Hafen 1 16303 Schwedt	Mon-Fri: 0:00-24:00 Sat: 0:00-24:00 Sun: 0:00-24:00	IQ-Cards    	Features
-			






<b>130</b>	<b>Hoyer Eberswalde</b>	 	<b>GPS: 52.850639/13.817018</b>
No.			
Neue Strasse 100 16225 Eberswalde	Mon-Fri: 0:00-24:00 Sat: 0:00-24:00 Sun: 0:00-24:00	IQ-Cards    	Features
-			







<b>134</b>	<b>Raiffeisen Schwedt I</b>	 	<b>GPS: 53.0735/14.2513</b>
No.			
Werner-Seelenbinder-Stra ße 2 16303 Schwedt	Mon-Fri: 0:00-24:00 Sat: 0:00-24:00 Sun: 0:00-24:00	IQ-Cards    	Features
-			






<b>131</b>	<b>Aral Finowfurt</b>	 	<b>GPS: 52.849858/13.684941</b>
No.			
An der B 167 Nr. 4 16244 Finowfurt	Mon-Fri: 0:00-24:00 Sat: 0:00-24:00 Sun: 0:00-24:00	IQ-Cards   	Features
-			





<b>135</b>	<b>Hoyer Panketal</b>	 	<b>GPS: 52.639963/13.545979</b>
No.			
Zepernicker Straße 1d 16341 Panketal/Schwanebeck	Mon-Fri: 0:00-24:00 Sat: 0:00-24:00 Sun: 0:00-24:00	IQ-Cards    	Features
-			







<b>132</b>	<b>Q1 Joachimsthal</b>	 	<b>GPS: 52.969859/13.748863</b>
No.			
Chausseestraße 5 16247 Joachimsthal	Mon-Fri: 6:00-21:00 Sat: 7:00-21:00 Sun: 7:00-21:00	IQ-Cards  	Features
-			







<b>136</b>	<b>Aral Blumberg</b>	 	<b>GPS: 52.596654/13.600316</b>
No.			
McDonalds-Straße 1 16356 Blumberg	Mon-Fri: 0:00-24:00 Sat: 0:00-24:00 Sun: 0:00-24:00	IQ-Cards   	Features
-			








<b>137</b>	<b>Aral Ahrensfelde</b>	 	<b>GPS: 52.608108/13.52888</b>
No.			
Spenglerstr. 2 16356 Ahrensfelde	Mon-Fri: 0:00-24:00 Sat: 0:00-24:00 Sun: 0:00-24:00	IQ-Cards  	Features  
-			





<b>141</b>	<b>Hoyer Zehdenick</b>	 	<b>GPS: 52.9817604/13.3168201</b>
No.			
Klausdamm 6 16792 Zehdenick	Mon-Fri: 0:00-24:00 Sat: 0:00-24:00 Sun: 0:00-24:00	IQ-Cards  	Features 
-			








<b>138</b>	<b>Q1 Biesenthal</b>	 	<b>GPS: 52.7677/13.6487</b>
No.			
Eberswalder Chaussee 5 16359 Biesenthal	Mon-Fri: 5:30-22:00 Sat: 7:00-22:00 Sun: 7:00-22:00	IQ-Cards  	Features
-			

<b>142</b>	<b>Hoyer Fehrbellin</b>	 	<b>GPS: 52.8007575/12.7925936</b>
No.			
Gewerbepark 1b 16833 Fehrbellin	Mon-Fri: 0:00-24:00 Sat: 0:00-24:00 Sun: 0:00-24:00	IQ-Cards  	Features  
A24/E26/E55, Exit 24 Fehrbellin			

<b>139</b>	<b>Hoyer Germendorf (Gelände ERV)</b>	 	<b>GPS: 52.73623/13.17244</b>
No.			
Veltener Straße 24 16515 Germendorf	Mon-Fri: 0:00-24:00 Sat: 0:00-24:00 Sun: 0:00-24:00	IQ-Cards  	Features  
A10/E55, Exit 31 Kreuz Oranienburg, B96/E251, Exit Oranienburg-Zentrum-Süd			

<b>143</b>	<b>Aral Linum I</b>	 	<b>GPS: 52.754541/12.85539</b>
No.			
BAB24 Nordseite 16833 Linum	Mon-Fri: 0:00-24:00 Sat: 0:00-24:00 Sun: 0:00-24:00	IQ-Cards  	Features   
-			

<b>140</b>	<b>Q1 Löwenberger Land</b>	 	<b>GPS: 52.8221/13.215</b>
No.			
Alte Grüneberger Landstraße 1 16775 Löwenberger Land	Mon-Fri: 0:00-24:00 Sat: 0:00-24:00 Sun: 0:00-24:00	IQ-Cards  	Features
-			

<b>144</b>	<b>Aral Linum II</b>	 	<b>GPS: 52.753324/12.852629</b>
No.			
BAB24 Südseite 16833 Linum	Mon-Fri: 0:00-24:00 Sat: 0:00-24:00 Sun: 0:00-24:00	IQ-Cards  	Features   
-			



The **fuel card** for  
**clever** companies

# IQ CARD STATIONS

Germany

<b>145</b>	<b>Greenline Fehrbellin</b>		<b>GPS: 52.805339/12.787828</b>
No.			
Berliner Allee 18 16833 Fehrbellin	Mon-Fri: 0:00-24:00 Sat: 0:00-24:00 Sun: 0:00-24:00	<b>IQ-Cards</b> 	<b>Features</b> 
A24, Exit 24 Fehrbellin			

<b>149</b>	<b>Hoyer Pritzwalk</b>		<b>GPS: 53.134871/12.176757</b>
No.			
Hermann-Graebke-Straße 11 16928 Pritzwalk	Mon-Fri: 0:00-24:00 Sat: 0:00-24:00 Sun: 0:00-24:00	<b>IQ-Cards</b> 	<b>Features</b> 
-			

<b>146</b>	<b>Hoyer Wildberg</b>		<b>GPS: 52.87701/12.617276</b>
No.			
Karl-Marx-Straße 16845 Wildberg	Mon-Fri: 0:00-24:00 Sat: 0:00-24:00 Sun: 0:00-24:00	<b>IQ-Cards</b> 	<b>Features</b> 
-			







<b>150</b>	<b>Greenline Falkenhagen</b>		<b>GPS: 53.20807818/12.2174982</b>
No.			
Feldmarkt 1 16928 Falkenhagen	Mon-Fri: 0:00-24:00 Sat: 0:00-24:00 Sun: 0:00-24:00	<b>IQ-Cards</b> 	<b>Features</b> 
-			







<b>147</b>	<b>BARO Neustadt</b>		<b>GPS: 52.8466/12.4496</b>
No.			
Köritzer Str. 56 16845 Neustadt	Mon-Fri: 0:00-24:00 Sat: 0:00-24:00 Sun: 0:00-24:00	<b>IQ-Cards</b> 	<b>Features</b> 
-			






<b>151</b>	<b>BARO Pritzwalk</b>		<b>GPS: 53.134561/12.177724</b>
No.			
Hermann-Gräbke-Str. 1 16928 Pritzwalk	Mon-Fri: 0:00-24:00 Sat: 0:00-24:00 Sun: 0:00-24:00	<b>IQ-Cards</b> 	<b>Features</b> 
-			











<b>148</b>	<b>BARO Kyritz</b>		<b>GPS: 52.935032/12.398593</b>
No.			
Leddiner Weg 10 16866 Kyritz	Mon-Fri: 0:00-24:00 Sat: 0:00-24:00 Sun: 0:00-24:00	<b>IQ-Cards</b> 	<b>Features</b> 
-			







<b>152</b>	<b>Zander Halenbeck-Rohlsdorf</b>		<b>GPS: 53.25851943/12.23024011</b>
No.			
Am Bahnhof 3 16945 Halenbeck-Rohlsdorf	Mon-Fri: 0:00-24:00 Sat: 0:00-24:00 Sun: 0:00-24:00	<b>IQ-Cards</b> 	<b>Features</b> 
-			







<b>153</b>	<b>AVIA Neubrandenburg</b>	 	<b>GPS: 53.575146/13.21269</b>
No.			
Werner-Von-Siemens-Straße 9 17033 Neubrandenburg	Mon-Fri: 0:00-24:00 Sat: 0:00-24:00 Sun: 0:00-24:00	IQ-Cards  	Features  
-			






<b>157</b>	<b>Hoyer Neukalen</b>	 	<b>GPS: 53.82997/12.79175</b>
No.			
Gewerbegebiet Nord 1 17154 Neukalen	Mon-Fri: 6:00-20:00 Sat: 6:00-20:00 Sun: 6:00-20:00	IQ-Cards  	Features  
-			







<b>154</b>	<b>Aral Neubrandenburg</b>	 	<b>GPS: 53.557102/13.310935</b>
No.			
Woldegker Straße 39 17036 Neubrandenburg	Mon-Fri: 0:00-24:00 Sat: 0:00-24:00 Sun: 0:00-24:00	IQ-Cards  	Features 
-			

<b>158</b>	<b>Hoyer Dargun</b>	 	<b>GPS: 53.9036588/12.8659673</b>
No.			
Demminer Straße 39 17159 Dargun	Mon-Fri: 0:00-24:00 Sat: 0:00-24:00 Sun: 0:00-24:00	IQ-Cards  	Features      
-			









<b>155</b>	<b>Hoyer Warlin</b>	 	<b>GPS: 53.56643/13.37864</b>
No.			
Gewerbegebiet 10 17039 Warlin	Mon-Fri: 0:00-24:00 Sat: 0:00-24:00 Sun: 0:00-24:00	IQ-Cards  	Features  
A20/E251, Exit 32 Neubrandenburg Ost			







<b>159</b>	<b>Hoyer Waren</b>	 	<b>GPS: 53.52563/12.65355</b>
No.			
Ernst-Alban-Straße 5 17192 Waren	Mon-Fri: 0:00-24:00 Sat: 0:00-24:00 Sun: 0:00-24:00	IQ-Cards  	Features  
-			







<b>156</b>	<b>Hoyer Demmin</b>	 	<b>GPS: 53.925593/13.013621</b>
No.			
Erdmannshöhe 6 17109 Demmin	Mon-Fri: 0:00-24:00 Sat: 0:00-24:00 Sun: 0:00-24:00	IQ-Cards  	Features 
-			






<b>160</b>	<b>Hoyer Walow</b>	 	<b>GPS: 53.416714/12.467419</b>
No.			
Woldzegartener Chaussee 36 17209 Walow	Mon-Fri: 0:00-24:00 Sat: 0:00-24:00 Sun: 0:00-24:00	IQ-Cards  	Features  
-			














<b>161</b>	<b>Hoyer Autohof Möllenhagen</b>	 	<b>GPS: 53.5226/12.924002</b>
No.			
An der B 192 17219 Möllenhagen	Mon-Fri: 0:00-24:00 Sat: 0:00-24:00 Sun: 0:00-24:00	<b>IQ-Cards</b>  	<b>Features</b>    
-			







<b>165</b>	<b>Hoyer Strasburg</b>	 	<b>GPS: 53.500077/13.777875</b>
No.			
Lichenshöh 9 17335 Strasburg	Mon-Fri: 0:00-24:00 Sat: 0:00-24:00 Sun: 0:00-24:00	<b>IQ-Cards</b>  	<b>Features</b>  
-			







<b>162</b>	<b>AVIA Neustrelitz</b>	 	<b>GPS: 53.335431/13.060592</b>
No.			
Bürgerseeweg 23 17235 Neustrelitz	Mon-Fri: 0:00-24:00 Sat: 0:00-24:00 Sun: 0:00-24:00	<b>IQ-Cards</b>  	<b>Features</b>  
-			





<b>166</b>	<b>Hoyer Krien</b>	 	<b>GPS: 53.82872/13.449542</b>
No.			
Molkereistrasse 22 17391 Krien	Mon-Fri: 0:00-24:00 Sat: 0:00-24:00 Sun: 0:00-24:00	<b>IQ-Cards</b>  	<b>Features</b> 
-			







<b>163</b>	<b>Hoyer Wesenberg</b>	 	<b>GPS: 53.277605/12.961414</b>
No.			
Wustrower Chaussee 1 17255 Wesenberg	Mon-Fri: 6:30-17:00 Sat: closed Sun: closed	<b>IQ-Cards</b>  	<b>Features</b> 
-			







<b>167</b>	<b>Greenline Greifswald</b>	 	<b>GPS: 54.08061/13.430314</b>
No.			
Am Elisenpark 6 17491 Greifswald	Mon-Fri: 0:00-24:00 Sat: 0:00-24:00 Sun: 0:00-24:00	<b>IQ-Cards</b>  	<b>Features</b>  
-			







<b>164</b>	<b>Hoyer Prenzlau</b>	 	<b>GPS: 53.338695/13.869914</b>
No.			
Marius-Eriksen-Straße 2 17291 Prenzlau	Mon-Fri: 0:00-24:00 Sat: 0:00-24:00 Sun: 0:00-24:00	<b>IQ-Cards</b>  	<b>Features</b>  
-			






<b>168</b>	<b>Aral Rostock II</b>	 	<b>GPS: 54.081197/12.194307</b>
No.			
Tessiner Straße 68 18055 Rostock	Mon-Fri: 5:00-22:00 Sat: 5:00-22:00 Sun: 5:00-22:00	<b>IQ-Cards</b>  	<b>Features</b>  
-			








<b>169</b>	<b>Q1 Rostock</b>	 	<b>GPS: 54.1138/12.0806</b>
No.			
Fischerweg 1 18069 Rostock	Mon-Fri: 0:00-24:00 Sat: 0:00-24:00 Sun: 0:00-24:00	IQ-Cards  	Features
-			







<b>173</b>	<b>AVIA Rostock</b>	 	<b>GPS: 54.128097/12.154806</b>
No.			
Am Liepengraben 18 18147 Rostock	Mon-Fri: 0:00-24:00 Sat: 0:00-24:00 Sun: 0:00-24:00	IQ-Cards  	Features  
-			







<b>170</b>	<b>AVIA Rostock II</b>	 	<b>GPS: 54.132433/12.063897</b>
No.			
An der Stadtautobahn 38 18107 Rostock	Mon-Fri: 5:00-22:00 Sat: 5:00-22:00 Sun: 5:00-22:00	IQ-Cards  	Features  
-			




<b>174</b>	<b>AVIA Rostock Roggentin</b>	 	<b>GPS: 54.0785/12.21433</b>
No.			
Ahornring 1b 18184 Rostock Roggentin	Mon-Fri: 0:00-24:00 Sat: 0:00-24:00 Sun: 0:00-24:00	IQ-Cards  	Features  
-			







<b>171</b>	<b>Aral Rostock</b>	 	<b>GPS: 54.099553/12.176054</b>
No.			
Rövershäger Chaussee 11 18146 Rostock	Mon-Fri: 0:00-24:00 Sat: 0:00-24:00 Sun: 0:00-24:00	IQ-Cards  	Features 
-			







<b>175</b>	<b>Aral Dummerstorf</b>	 	<b>GPS: 54.021701/12.231856</b>
No.			
Manfred-Roth-Straße 3 18196 Dummerstorf	Mon-Fri: 0:00-24:00 Sat: 0:00-24:00 Sun: 0:00-24:00	IQ-Cards  	Features   
-			







<b>172</b>	<b>Hoyer Rostock</b>	 	<b>GPS: 54.1123729/12.174303</b>
No.			
Brückenweg 11 18146 Rostock	Mon-Fri: 0:00-24:00 Sat: 0:00-24:00 Sun: 0:00-24:00	IQ-Cards  	Features  
A19/E55, Exit 5 Rostock-Nord			






<b>176</b>	<b>AVIA Kavelstorf</b>	 	<b>GPS: 54.014008/12.198305</b>
No.			
Zur Radewiese 2c 18196 Kavelstorf	Mon-Fri: 0:00-24:00 Sat: 0:00-24:00 Sun: 0:00-24:00	IQ-Cards  	Features  
-			









<b>177</b>	<b>bft Bastorf</b>		<b>GPS: 54.1254/11.6931</b>
No.			
Kühlungsborner Straße 28 18230 Bastorf	Mon-Fri: 6:00-20:00 Sat: 8:00-20:00 Sun: 8:00-20:00	IQ-Cards  	Features
-			






<b>181</b>	<b>Aral Recknitz I</b>	 	<b>GPS: 53.839943/12.287809</b>
No.			
BAB A 19 - Ost 18276 Recknitz	Mon-Fri: 0:00-24:00 Sat: 0:00-24:00 Sun: 0:00-24:00	IQ-Cards  	Features  
-			







<b>178</b>	<b>Hoyer Kröpelin</b>	 	<b>GPS: 54.07317/11.81991</b>
No.			
Chaussee 1c 18236 Kröpelin	Mon-Fri: 0:00-24:00 Sat: 0:00-24:00 Sun: 0:00-24:00	IQ-Cards  	Features  
-			

<b>182</b>	<b>Aral Recknitz II</b>	 	<b>GPS: 53.840037/12.291249</b>
No.			
BAB A 19 - West 18276 Recknitz	Mon-Fri: 0:00-24:00 Sat: 0:00-24:00 Sun: 0:00-24:00	IQ-Cards  	Features  
-			

<b>179</b>	<b>AVIA Kröpelin</b>	 	<b>GPS: 54.072505/11.810145</b>
No.			
Rostocker Straße 93 18236 Kröpelin	Mon-Fri: 0:00-24:00 Sat: 0:00-24:00 Sun: 0:00-24:00	IQ-Cards  	Features 
-			

<b>183</b>	<b>Hoyer Kritzkow</b>	 	<b>GPS: 53.881796/12.247148</b>
No.			
An der Chaussee 18299 Kritzkow	Mon-Fri: 0:00-24:00 Sat: 0:00-24:00 Sun: 0:00-24:00	IQ-Cards  	Features    
A19/E55, Exit 11 Lage			

<b>180</b>	<b>Hoyer Kassow</b>	 	<b>GPS: 53.8777679/12.072739</b>
No.			
Hauptstraße 43 18258 Kassow	Mon-Fri: 6:00-20:00 Sat: 7:00-20:00 Sun: closed	IQ-Cards  	Features 
-			

<b>184</b>	<b>AVIA Laage/Kritzkow</b>	 	<b>GPS: 53.891216/12.249492</b>
No.			
Gewerbestraße 15 18299 Laage/Kritzkow	Mon-Fri: 0:00-24:00 Sat: 0:00-24:00 Sun: 0:00-24:00	IQ-Cards  	Features  
-			



The **fuel card** for  
**clever** companies

# IQ CARD STATIONS

Germany

<b>185</b>	<b>Hoyer Martensdorf</b>		<b>GPS: 54.298909/12.932807</b>
No.			
Am Isinger Berg 3 18442 Martensdorf	Mon-Fri: 0:00-24:00 Sat: 0:00-24:00 Sun: 0:00-24:00	IQ-Cards 	Features 
-			

<b>189</b>	<b>Hoyer Schwerin II</b>		<b>GPS: 53.661778/11.358611</b>
No.			
Am Margaretenhof 8 19057 Schwerin	Mon-Fri: 0:00-24:00 Sat: 0:00-24:00 Sun: 0:00-24:00	IQ-Cards 	Features 
-			

<b>186</b>	<b>Hoyer Grimmen (Spedition Spezi-Trans)</b>		<b>GPS: 54.12505/13.05626</b>
No.			
Stoltenhäger Straße 38 18507 Grimmen	Mon-Fri: 0:00-24:00 Sat: 0:00-24:00 Sun: 0:00-24:00	IQ-Cards 	Features 
A20/E22, Exit 23 Grimmen-Ost			







<b>190</b>	<b>Hoyer Schwerin I</b>		<b>GPS: 53.63512/11.33346</b>
No.			
Nordring 10 19059 Schwerin	Mon-Fri: 0:00-24:00 Sat: 0:00-24:00 Sun: 0:00-24:00	IQ-Cards 	Features 
-			





<b>187</b>	<b>AVIA Grimmen</b>		<b>GPS: 54.10303/13.070223</b>
No.			
Zum Rauhen Berg 40 18507 Grimmen	Mon-Fri: 0:00-24:00 Sat: 0:00-24:00 Sun: 0:00-24:00	IQ-Cards 	Features 
-			






<b>191</b>	<b>bft Schwerin</b>		<b>GPS: 53.5892/11.4028</b>
No.			
Pampower Straße 5 19061 Schwerin	Mon-Fri: 0:00-24:00 Sat: 0:00-24:00 Sun: 0:00-24:00	IQ-Cards 	Features
-			







<b>188</b>	<b>Hoyer Süderholz</b>		<b>GPS: 54.093075/13.086848</b>
No.			
Pommerndreieck 6 18516 Süderholz	Mon-Fri: 0:00-24:00 Sat: 0:00-24:00 Sun: 0:00-24:00	IQ-Cards 	Features 
-			








<b>192</b>	<b>AVIA Schwerin</b>		<b>GPS: 53.569972/11.376182</b>
No.			
Werner-Von-Siemens-Str ße 1b 19061 Schwerin	Mon-Fri: 0:00-24:00 Sat: 0:00-24:00 Sun: 0:00-24:00	IQ-Cards 	Features 
-			







<b>193</b>	<b>Aral Rastow</b>	 	<b>GPS: 53.438969/11.489584</b>
No.			
Ahornstraße 1 19077 Rastow	Mon-Fri: 0:00-24:00 Sat: 0:00-24:00 Sun: 0:00-24:00	IQ-Cards  	Features  
-			






<b>197</b>	<b>Hoyer Valluhn</b>		<b>GPS: 53.509221/10.848566</b>
No.			
Am Heisterbusch 14 19246 Lüttow-Valluhn	Mon-Fri: 6:00-20:00 Sat: closed Sun: closed	IQ-Cards  	Features 
-			
A24, Exit 9a Gallin			





<b>194</b>	<b>Hoyer Lübesse</b>	 	<b>GPS: 53.49522/11.46145</b>
No.			
Industriestraße 4 19077 Lübesse	Mon-Fri: 0:00-24:00 Sat: 0:00-24:00 Sun: 0:00-24:00	IQ-Cards  	Features 
-			







<b>198</b>	<b>AVIA Valluhn</b>	 	<b>GPS: 53.508975/10.848925</b>
No.			
Am Heisterbusch 6 19246 Valluhn	Mon-Fri: 0:00-24:00 Sat: 0:00-24:00 Sun: 0:00-24:00	IQ-Cards  	Features  
-			






<b>195</b>	<b>Aral Wittenburg</b>	 	<b>GPS: 53.502251/11.097956</b>
No.			
Rudolf-Diesel-Straße 02 19243 Wittenburg	Mon-Fri: 0:00-24:00 Sat: 0:00-24:00 Sun: 0:00-24:00	IQ-Cards  	Features   
-			









<b>199</b>	<b>Hoyer Ludwigslust</b>	 	<b>GPS: 53.335249/11.500905</b>
No.			
Wöbbeliner Straße 19288 Ludwigslust	Mon-Fri: 0:00-24:00 Sat: 0:00-24:00 Sun: 0:00-24:00	IQ-Cards  	Features  
-			







<b>196</b>	<b>Raiffeisen Wittenburg</b>	 	<b>GPS: 53.510341/11.084082</b>
No.			
Schlüterstraße 30 19243 Wittenburg	Mon-Fri: 0:00-24:00 Sat: 0:00-24:00 Sun: 0:00-24:00	IQ-Cards  	Features 
-			






<b>200</b>	<b>Hoyer Autohof Neustadt - Glewe II</b>	 	<b>GPS: 53.3812098/11.6273892</b>
No.			
An der Autobahn 7 19306 Neustadt - Glewe	Mon-Fri: 0:00-24:00 Sat: 0:00-24:00 Sun: 0:00-24:00	IQ-Cards  	Features  
-			
A24/E26, Exit 14 Neustadt-Glewe			










<b>201</b>	<b>Hoyer Neustadt - Glewe I</b>	 	<b>GPS: 53.37941/11.63178</b>
No.			
An der Autobahn 49-52 19306 Neustadt - Glewe	Mon-Fri: 0:00-24:00 Sat: 0:00-24:00 Sun: 0:00-24:00	<b>IQ-Cards</b>  	<b>Features</b>  
A24/E26, Exit 14 Neustadt-Glewe			







<b>205</b>	<b>Hoyer Sternberg</b>	 	<b>GPS: 53.70986/11.81708</b>
No.			
Brueler Chaussee 3 19406 Sternberg	Mon-Fri: 0:00-24:00 Sat: 0:00-24:00 Sun: 0:00-24:00	<b>IQ-Cards</b>  	<b>Features</b> 
-			







<b>202</b>	<b>Hoyer Kletzke</b>	 	<b>GPS: 53.001162/12.063375</b>
No.			
Dorfstraße 1 19339 Kletzke	Mon-Fri: 0:00-24:00 Sat: 0:00-24:00 Sun: 0:00-24:00	<b>IQ-Cards</b>  	<b>Features</b>    
-			






<b>206</b>	<b>Hoyer Warin</b>	 	<b>GPS: 53.80110325/11.71879029</b>
No.			
Ziegelberg 13 19417 Warin	Mon-Fri: 0:00-24:00 Sat: 0:00-24:00 Sun: 0:00-24:00	<b>IQ-Cards</b>  	<b>Features</b>  
-			







<b>203</b>	<b>Hoyer Karstädt bei Perleberg</b>	 	<b>GPS: 53.167112/11.739128</b>
No.			
Postliner Straße 100 19357 Karstädt bei Perleberg	Mon-Fri: 0:00-24:00 Sat: closed Sun: closed	<b>IQ-Cards</b>  	<b>Features</b> 
-			








<b>207</b>	<b>Hoyer Hamburg IV</b>	 	<b>GPS: 53.5494/10.01578</b>
No.			
Spaldingstraße 77-79 20097 Hamburg	Mon-Fri: 05:30-20:00 Sat: 08:00-18:00 Sun: 10:00-18:00	<b>IQ-Cards</b>  	<b>Features</b>     
-			






<b>204</b>	<b>BARO Karstädt</b>	 	<b>GPS: 53.16673/11.744888</b>
No.			
Postliner Str. 18g 19357 Karstädt	Mon-Fri: 0:00-24:00 Sat: 0:00-24:00 Sun: 0:00-24:00	<b>IQ-Cards</b>  	<b>Features</b>  
-			







<b>208</b>	<b>SVG Hamburg</b>	 	<b>GPS: 53.54435525/10.03890128</b>
No.			
Bullerdeich 36 20537 Hamburg	Mon-Fri: 0:00-24:00 Sat: 0:00-24:00 Sun: 0:00-24:00	<b>IQ-Cards</b>  	<b>Features</b>  
-			










<b>209</b>	<b>Hoyer Hamburg II</b>	 	<b>GPS: 53.5505315/10.0491059</b>
No.			
Wendenstraße 414-424 20537 Hamburg	Mon-Fri: 0:00-24:00 Sat: 0:00-24:00 Sun: 0:00-24:00	<b>IQ-Cards</b>  	<b>Features</b> 
-			







<b>213</b>	<b>Hoyer Hamburg III</b>	 	<b>GPS: 53.49521/10.12186</b>
No.			
Billwerder Ring 21 21035 Hamburg	Mon-Fri: 6:00-18:00 Sat: closed Sun: closed	<b>IQ-Cards</b>  	<b>Features</b>  
-			
	<b>A25, Exit 2 HH-Allermöhe</b>		







<b>210</b>	<b>Aral Hamburg I</b>	 	<b>GPS: 53.536753/10.064204</b>
No.			
Großmannstraße 195-211 20539 Hamburg	Mon-Fri: 0:00-24:00 Sat: 0:00-24:00 Sun: 0:00-24:00	<b>IQ-Cards</b>  	<b>Features</b>   
-			











<b>214</b>	<b>Aral Hamburg II</b>	 	<b>GPS: 53.489817/10.115083</b>
No.			
Wilhelm-Iwan-Ring 1 21035 Hamburg	Mon-Fri: 0:00-24:00 Sat: 0:00-24:00 Sun: 0:00-24:00	<b>IQ-Cards</b>  	<b>Features</b> 
-			







<b>211</b>	<b>Aral Hamburg V</b>	 	<b>GPS: 53.527635/10.024657</b>
No.			
Peutestraße 2 20539 Hamburg	Mon-Fri: 0:00-24:00 Sat: 0:00-24:00 Sun: 0:00-24:00	<b>IQ-Cards</b>  	<b>Features</b>  
-			







<b>215</b>	<b>Hoyer Hamburg VII</b>	 	<b>GPS: 53.4359651/10.1899216</b>
No.			
Norderquergeweg 15 21037 Hamburg	Mon-Fri: 0:00-24:00 Sat: 0:00-24:00 Sun: 0:00-24:00	<b>IQ-Cards</b>  	<b>Features</b>     
-			








<b>212</b>	<b>AVIA Hamburg</b>	 	<b>GPS: 53.53978001/10.05917309</b>
No.			
Gustav-Kunst-Straße 23 20539 Hamburg	Mon-Fri: 0:00-24:00 Sat: 0:00-24:00 Sun: 0:00-24:00	<b>IQ-Cards</b>  	<b>Features</b>  
-			










<b>216</b>	<b>Aral Hamburg IV</b>	 	<b>GPS: 53.423469/9.967088</b>
No.			
A7 21077 Hamburg	Mon-Fri: 0:00-24:00 Sat: 0:00-24:00 Sun: 0:00-24:00	<b>IQ-Cards</b>  	<b>Features</b>  
-			




<b>217</b>	<b>Hoyer Hamburg I</b>	 	<b>GPS: 53.46878/9.99155</b>
No.			
Nartenstraße 31 21079 Hamburg	Mon-Fri: 5:00-21:00 Sat: 6:30-21:00 Sun: 6:30-21:00	<b>IQ-Cards</b>  	<b>Features</b>      
A253, Exit HH-Neuland/Hafen Harburg; A1, Exit 33 HH-Harburg			






<b>221</b>	<b>Hoyer Rosengarten</b>	 	<b>GPS: 53.3639058/9.9397737</b>
No.			
Bahnhofstraße 81 21224 Rosengarten	Mon-Fri: 7:00-18:00 Sat: 8:00-13:00 Sun: closed	<b>IQ-Cards</b>  	<b>Features</b>  
-			








<b>218</b>	<b>Hoyer Hamburg X</b>	 	<b>GPS: 53.49469/9.966246</b>
No.			
Hohe-Schaar-Kamp 7 21107 Hamburg	Mon-Fri: 0:00-24:00 Sat: 0:00-24:00 Sun: 0:00-24:00	<b>IQ-Cards</b>  	<b>Features</b>  
-			

<b>222</b>	<b>Hoyer Tostedt</b>	 	<b>GPS: 53.287786/9.725594</b>
No.			
Friedrich-Vorwerk-Straße 24 21225 Tostedt	Mon-Fri: 0:00-24:00 Sat: 0:00-24:00 Sun: 0:00-24:00	<b>IQ-Cards</b>  	<b>Features</b>   
-			







<b>219</b>	<b>Hoyer Hamburg V</b>	 	<b>GPS: 53.481152/9.9920618</b>
No.			
Georg-Wilhelm-Straße 335 21107 Hamburg	Mon-Fri: 0:00-24:00 Sat: 0:00-24:00 Sun: 0:00-24:00	<b>IQ-Cards</b>  	<b>Features</b>     
A253, Exit 37 HH-Wilhelmsburg-Süd			






<b>223</b>	<b>Hoyer Holm Seppensen</b>		<b>GPS: 53.284763/9.871119</b>
No.			
Niedersachsenweg 8 21244 Holm Seppensen	Mon-Fri: 0:00-24:00 Sat: 0:00-24:00 Sun: 0:00-24:00	<b>IQ-Cards</b>  	<b>Features</b>
-			






<b>220</b>	<b>Aral Seevetal</b>	 	<b>GPS: 53.38245/9.979346</b>
No.			
Jesteburger Straße 12 21218 Seevetal	Mon-Fri: 0:00-24:00 Sat: 0:00-24:00 Sun: 0:00-24:00	<b>IQ-Cards</b>  	<b>Features</b> 
-			









<b>224</b>	<b>Hoyer Welle</b>	 	<b>GPS: 53.23897/9.80261</b>
No.			
Hauptstraße 15 21261 Welle	Mon-Fri: 0:00-24:00 Sat: 0:00-24:00 Sun: 0:00-24:00	<b>IQ-Cards</b>  	<b>Features</b>   
-			


















<b>225</b>	<b>Raiffeisen Hollenstedt</b>	 	<b>GPS: 53.3700186/9.70408484</b>
No.			
Wohlesbosteler Straße 31 21279 Hollenstedt	Mon-Fri: 0:00-24:00 Sat: 0:00-24:00 Sun: 0:00-24:00	<b>IQ-Cards</b>  	<b>Features</b>  
-			








<b>229</b>	<b>Hoyer Salzhausen</b>	 	<b>GPS: 53.225781/10.163008</b>
No.			
Bahnhofstraße 17 21376 Salzhausen	Mon-Fri: 0:00-24:00 Sat: 0:00-24:00 Sun: 0:00-24:00	<b>IQ-Cards</b>  	<b>Features</b> 
-			






<b>226</b>	<b>Hoyer Lüneburg III</b>		<b>GPS: 53.247071/10.470775</b>
No.			
Gebrüder-Heyn-Straße 3a 21337 Lüneburg	Mon-Fri: 6:00-20:00 Sat: closed Sun: closed	<b>IQ-Cards</b>  	<b>Features</b>  
-			










<b>230</b>	<b>Aral Winsen</b>	 	<b>GPS: 53.339323/10.219539</b>
No.			
Max-Planck-Straße 18 21423 Winsen	Mon-Fri: 0:00-24:00 Sat: 0:00-24:00 Sun: 0:00-24:00	<b>IQ-Cards</b>  	<b>Features</b>    
-			








<b>227</b>	<b>Aral Lüneburg II</b>	 	<b>GPS: 53.275159/10.401078</b>
No.			
Hamburger Straße 35 b 21339 Lüneburg	Mon-Fri: 0:00-24:00 Sat: 0:00-24:00 Sun: 0:00-24:00	<b>IQ-Cards</b>  	<b>Features</b>    
-			







<b>231</b>	<b>Hoyer Toppenstedt (Ford Autohaus)</b>	 	<b>GPS: 53.2643915/10.1148891</b>
No.			
Hauptstraße 13 21442 Toppenstedt	Mon-Fri: 0:00-24:00 Sat: 0:00-24:00 Sun: 0:00-24:00	<b>IQ-Cards</b>  	<b>Features</b>   
-			





<b>228</b>	<b>Hoyer Lüneburg I (Gewerbegebiet Goseburgüber)</b>	 	<b>GPS: 53.2729063/10.4094054</b>
No.			
Bessemer Straße 11 21339 Lüneburg	Mon-Fri: 0:00-24:00 Sat: 0:00-24:00 Sun: 0:00-24:00	<b>IQ-Cards</b>  	<b>Features</b>   
A39, Exit 6 Lüneburg-Nord			







<b>232</b>	<b>Hoyer Reinbek (Gelände ETH)</b>	 	<b>GPS: 53.52702/10.24295</b>
No.			
Carl-Zeiss-Straße 12-14 21465 Reinbek	Mon-Fri: 6:00-22:00 Sat: closed Sun: closed	<b>IQ-Cards</b>  	<b>Features</b> 
-			







<b>233</b>	<b>Hoyer Autohof Hamburg Süd</b>	 	<b>GPS: 53.370093/9.801325</b>
No.			
Schlepelsberg 2 21629 Neu Wulmstorf	Mon-Fri: 0:00-24:00 Sat: 0:00-24:00 Sun: 0:00-24:00	<b>IQ-Cards</b>  	<b>Features</b>     
A1/E22, Exit 44 Rade			






<b>237</b>	<b>Hoyer Hammah</b>	 	<b>GPS: 53.61169/9.36783</b>
No.			
Bahnhofstraße 2 21714 Hammah	Mon-Fri: 0:00-24:00 Sat: 0:00-24:00 Sun: 0:00-24:00	<b>IQ-Cards</b>  	<b>Features</b>   
-			






<b>234</b>	<b>Raiffeisen Apensen</b>	 	<b>GPS: 53.4426/9.6153</b>
No.			
Industriestraße 5 21641 Apensen	Mon-Fri: 0:00-24:00 Sat: 0:00-24:00 Sun: 0:00-24:00	<b>IQ-Cards</b>  	<b>Features</b>  
-			








<b>238</b>	<b>Hoyer Freiburg / Elbe</b>	 	<b>GPS: 53.8241658/9.2876097</b>
No.			
An der Börne 1-5 21729 Freiburg / Elbe	Mon-Fri: 6:00-21:00 Sat: 7:30-17:00 Sun: 10:00-18:00	<b>IQ-Cards</b>  	<b>Features</b>
-			






<b>235</b>	<b>Hoyer Stade</b>	 	<b>GPS: 53.5805586/9.4996113</b>
No.			
Carl-Benz-Straße 1 21684 Stade	Mon-Fri: 6:00-22:00 Sat: 7:00-20:00 Sun: 7:00-20:00	<b>IQ-Cards</b>  	<b>Features</b>  
A26, Exit 2 Zentrum/Stade-Ottenbeck			










<b>239</b>	<b>Raiffeisen Hemmoor</b>	 	<b>GPS: 53.7009754/9.11439804</b>
No.			
Dorfstraße 22 21745 Hemmoor	Mon-Fri: 0:00-24:00 Sat: 0:00-24:00 Sun: 0:00-24:00	<b>IQ-Cards</b>  	<b>Features</b>  
-			







<b>236</b>	<b>Aral Himmelpforten</b>	 	<b>GPS: 53.610039/9.313823</b>
No.			
Hauptstraße 1 21709 Himmelpforten	Mon-Fri: 5:00-21:00 Sat: 5:00-21:00 Sun: 5:00-21:00	<b>IQ-Cards</b>  	<b>Features</b> 
-			



<b>240</b>	<b>Aral Hamburg VI</b>	 	<b>GPS: 53.572234/10.104974</b>
No.			
Schimmelmannstraße 97 22043 Hamburg	Mon-Fri: 0:00-24:00 Sat: 0:00-24:00 Sun: 0:00-24:00	<b>IQ-Cards</b>  	<b>Features</b> 
-			






<b>241</b>	<b>Aral Hamburg III</b>	 	<b>GPS: 53.505743/10.089665</b>
No.			
Amandus-Stubbe-Straße 6 22113 Hamburg	Mon-Fri: 0:00-24:00 Sat: 0:00-24:00 Sun: 0:00-24:00	<b>IQ-Cards</b>  	<b>Features</b>   
-			








<b>245</b>	<b>Raiffeisen Lütjensee</b>	 	<b>GPS: 53.656/10.3681</b>
No.			
Hamburger Straße 58 22952 Lütjensee	Mon-Fri: 0:00-24:00 Sat: 0:00-24:00 Sun: 0:00-24:00	<b>IQ-Cards</b>  	<b>Features</b> 
-			









<b>242</b>	<b>Hoyer Hamburg VI</b>	 	<b>GPS: 53.536112/10.098968</b>
No.			
Billbrookdeich 165 22113 Hamburg	Mon-Fri: 0:00-24:00 Sat: 0:00-24:00 Sun: 0:00-24:00	<b>IQ-Cards</b>  	<b>Features</b>     
A1/E22, Exit 33 HH-Billstedt, B5			







<b>246</b>	<b>AVIA Lübeck I</b>	 	<b>GPS: 53.88980401/10.69203439</b>
No.			
Posener Straße 20a 23554 Lübeck	Mon-Fri: 0:00-24:00 Sat: 0:00-24:00 Sun: 0:00-24:00	<b>IQ-Cards</b>  	<b>Features</b>  
-			






<b>243</b>	<b>Hoyer Hamburg XI</b>		<b>GPS: 53.70753898/10.11013511</b>
No.			
Duvenstedter Damm 48 22397 Hamburg-Duvenstedt	Mon-Fri: 0:00-24:00 Sat: 0:00-24:00 Sun: 0:00-24:00	<b>IQ-Cards</b> 	<b>Features</b>
-			






<b>247</b>	<b>AVIA Lübeck III</b>	 	<b>GPS: 53.880324/10.672235</b>
No.			
Bei der Lohmühle 19 23554 Lübeck	Mon-Fri: 0:00-24:00 Sat: 0:00-24:00 Sun: 0:00-24:00	<b>IQ-Cards</b>  	<b>Features</b> 
-			







<b>244</b>	<b>AVIA Bargtheide</b>	 	<b>GPS: 53.722202/10.26895</b>
No.			
Lohe 60 22941 Bargtheide	Mon-Fri: 0:00-24:00 Sat: 0:00-24:00 Sun: 0:00-24:00	<b>IQ-Cards</b>  	<b>Features</b>   
-			






<b>248</b>	<b>Hoyer Lübeck I</b>	 	<b>GPS: 53.853559/10.632464</b>
No.			
Ziegelstraße 232 23556 Lübeck	Mon-Fri: 0:00-24:00 Sat: 0:00-24:00 Sun: 0:00-24:00	<b>IQ-Cards</b>  	<b>Features</b>    
A1/E22, Exit 23 Lübeck-Moisting			








<b>249</b>	<b>AVIA Lübeck II</b>	 	<b>GPS: 53.86578181/10.60366313</b>
No.			
Taschenmacherstraße 18 23556 Lübeck	Mon-Fri: 0:00-24:00 Sat: 0:00-24:00 Sun: 0:00-24:00	<b>IQ-Cards</b>  	<b>Features</b>  
-			







<b>253</b>	<b>Aral Lensahn</b>	 	<b>GPS: 54.21759/10.896773</b>
No.			
Dieselstraße 1 23738 Lensahn	Mon-Fri: 0:00-24:00 Sat: 0:00-24:00 Sun: 0:00-24:00	<b>IQ-Cards</b>  	<b>Features</b> 
-			








<b>250</b>	<b>Hoyer Lübeck II</b>	 	<b>GPS: 53.90187835693/10.80628013611</b>
No.			
Möllerung 11-13 23569 Lübeck - Kücknitz	Mon-Fri: 0:00-24:00 Sat: 0:00-24:00 Sun: 0:00-24:00	<b>IQ-Cards</b>  	<b>Features</b> 
-			







<b>254</b>	<b>AVIA Heiligenhafen</b>	 	<b>GPS: 54.365606/11.002383</b>
No.			
Sundweg 99 23774 Heiligenhafen	Mon-Fri: 6:00-21:00 Sat: 7:00-21:00 Sun: 7:00-21:00	<b>IQ-Cards</b>  	<b>Features</b>  
-			






<b>251</b>	<b>AVIA Bad Schwartau</b>	 	<b>GPS: 53.905044/10.690657</b>
No.			
Tremskamp 32 23611 Bad Schwartau	Mon-Fri: 6:00-22:00 Sat: 8:00-22:00 Sun: 8:00-22:00	<b>IQ-Cards</b>  	<b>Features</b> 
-			







<b>255</b>	<b>Aral Großenbrode</b>	 	<b>GPS: 54.382641/11.093959</b>
No.			
An der E 47 -Seeseite- 23775 Großenbrode	Mon-Fri: 0:00-24:00 Sat: 0:00-24:00 Sun: 0:00-24:00	<b>IQ-Cards</b>  	<b>Features</b>   
-			








<b>252</b>	<b>Hoyer Pansdorf</b>	 	<b>GPS: 53.990255/10.722248</b>
No.			
Zum Greilberg 9 23689 Pansdorf	Mon-Fri: 0:00-24:00 Sat: 0:00-24:00 Sun: 0:00-24:00	<b>IQ-Cards</b>  	<b>Features</b>  
-			






<b>256</b>	<b>Aral Schackendorf</b>	 	<b>GPS: 53.960176/10.260458</b>
No.			
BAB 21 23795 Schackendorf	Mon-Fri: 0:00-24:00 Sat: 0:00-24:00 Sun: 0:00-24:00	<b>IQ-Cards</b>  	<b>Features</b>   
-			







<b>257</b>	<b>Hoyer Bad Segeberg</b>	 	<b>GPS: 53.935051/10.274917</b>
No.			
Bramstedter Landstrasse 100 23795 Bad Segeberg	Mon-Fri: 0:00-24:00 Sat: 0:00-24:00 Sun: 0:00-24:00	<b>IQ-Cards</b>  	<b>Features</b>  
-			







<b>261</b>	<b>SVG Reinfeld</b>	 	<b>GPS: 53.8218651/10.5084435</b>
No.			
Stubbendorfer Ring 5 23858 Wesenberg	Mon-Fri: 0:00-24:00 Sat: 0:00-24:00 Sun: 0:00-24:00	<b>IQ-Cards</b>  	<b>Features</b> 
-			







<b>258</b>	<b>Hoyer Tensfeld</b>	 	<b>GPS: 54.03968/10.305755</b>
No.			
Kiesstrasse 2 23824 Tensfeld	Mon-Fri: 0:00-24:00 Sat: 0:00-24:00 Sun: 0:00-24:00	<b>IQ-Cards</b>  	<b>Features</b>  
-			







<b>262</b>	<b>Hoyer Reinfeld</b>	 	<b>GPS: 53.823954/10.508173</b>
No.			
Subbendorfer Ring 31 23858 Reinfeld	Mon-Fri: 0:00-24:00 Sat: 0:00-24:00 Sun: 0:00-24:00	<b>IQ-Cards</b>  	<b>Features</b>   
-			







<b>259</b>	<b>Aral Bark</b>	 	<b>GPS: 53.918409/10.127657</b>
No.			
Bockhorner Landstraße 63a 23826 Bark O.T. Bockhorn	Mon-Fri: 0:00-24:00 Sat: 0:00-24:00 Sun: 0:00-24:00	<b>IQ-Cards</b>  	<b>Features</b> 
-			







<b>263</b>	<b>AVIA Reinfeld</b>	 	<b>GPS: 53.82129/10.49527</b>
No.			
Barnitzer Straße 21 23858 Reinfeld	Mon-Fri: 0:00-24:00 Sat: 0:00-24:00 Sun: 0:00-24:00	<b>IQ-Cards</b>  	<b>Features</b>  
-			






<b>260</b>	<b>AVIA Bad Oldesloe</b>	 	<b>GPS: 53.80139889/10.3425001</b>
No.			
Im Rösen 10 23843 Bad Oldesloe	Mon-Fri: 0:00-24:00 Sat: 0:00-24:00 Sun: 0:00-24:00	<b>IQ-Cards</b>  	<b>Features</b>  
-			





<b>264</b>	<b>Raiffeisen Mölln</b>	 	<b>GPS: 53.61754/10.67555</b>
No.			
Industriestraße 11 23879 Mölln	Mon-Fri: 0:00-24:00 Sat: 0:00-24:00 Sun: 0:00-24:00	<b>IQ-Cards</b>  	<b>Features</b>  
-			








<b>265</b>	<b>Raiffeisen Breitenfelde</b>	 	<b>GPS: 53.609729/10.637126</b>
No.			
Bundesstraße 5a 23881 Breitenfelde	Mon-Fri: 0:00-24:00 Sat: 0:00-24:00 Sun: 0:00-24:00	<b>IQ-Cards</b>  	<b>Features</b>  
-			






<b>269</b>	<b>AVIA Wismar</b>	 	<b>GPS: 53.90346/11.468284</b>
No.			
Hafburg 8a 23970 Wismar	Mon-Fri: 0:00-24:00 Sat: 0:00-24:00 Sun: 0:00-24:00	<b>IQ-Cards</b>  	<b>Features</b>  
-			








<b>266</b>	<b>Raiffeisen Ratzeburg</b>	 	<b>GPS: 53.6912/10.8021</b>
No.			
Schweriner Str. 86 23909 Ratzeburg	Mon-Fri: 0:00-24:00 Sat: 0:00-24:00 Sun: 0:00-24:00	<b>IQ-Cards</b>  	<b>Features</b>  
-			








<b>270</b>	<b>AVIA Wismar II</b>	 	<b>GPS: 53.903286/11.474231</b>
No.			
Poeler Straße 73 23970 Wismar	Mon-Fri: 0:00-24:00 Sat: 0:00-24:00 Sun: 0:00-24:00	<b>IQ-Cards</b>  	<b>Features</b> 
-			






<b>267</b>	<b>Hoyer Ratzeburg</b>	 	<b>GPS: 53.6993598/10.738803</b>
No.			
Bahnhofsallee 44 23909 Ratzeburg	Mon-Fri: 0:00-24:00 Sat: 0:00-24:00 Sun: 0:00-24:00	<b>IQ-Cards</b> 	<b>Features</b> 
-			






<b>271</b>	<b>Hoyer Wismar</b>	 	<b>GPS: 53.90592/11.53064</b>
No.			
Hauptstraße 1a 23974 Wismar	Mon-Fri: 0:00-24:00 Sat: 0:00-24:00 Sun: 0:00-24:00	<b>IQ-Cards</b>  	<b>Features</b>   
-			









<b>268</b>	<b>Hoyer Grevesmühlen</b>	 	<b>GPS: 53.859325/11.203927</b>
No.			
Grüner Weg 16 23936 Grevesmühlen	Mon-Fri: 0:00-24:00 Sat: 0:00-24:00 Sun: 0:00-24:00	<b>IQ-Cards</b>  	<b>Features</b> 
-			







<b>272</b>	<b>Aral Glasin I</b>	 	<b>GPS: 53.910784/11.758571</b>
No.			
BAB A 20 - Fuchsberg Nord 23992 Glasin	Mon-Fri: 0:00-24:00 Sat: 0:00-24:00 Sun: 0:00-24:00	<b>IQ-Cards</b>  	<b>Features</b>   
-			








<b>273</b>	<b>Aral Glasin II</b>	 	<b>GPS: 53.908977/11.756738</b>
No.			
BAB A 20 - Fuchsberg Süd 23992 Glasin	Mon-Fri: 0:00-24:00 Sat: 0:00-24:00 Sun: 0:00-24:00	IQ-Cards  	Features   
-			




<b>277</b>	<b>SVG Neumünster-Nord</b>	 	<b>GPS: 54.039085445/10.0057479 318</b>
No.			
Kieler-Straße 196 -198 24536 Neumünster	Mon-Fri: 0:00-24:00 Sat: 0:00-24:00 Sun: 0:00-24:00	IQ-Cards  	Features 
-			









<b>274</b>	<b>Aral Kiel</b>	 	<b>GPS: 54.296963/10.164891</b>
No.			
Konrad-Adenauer-Damm 100 24143 Kiel	Mon-Fri: 0:00-24:00 Sat: 0:00-24:00 Sun: 0:00-24:00	IQ-Cards  	Features 
-			





<b>278</b>	<b>SVG Neumünster-Süd</b>	 	<b>GPS: 54.039684/10.004321</b>
No.			
Leinestraße 38 24539 Neumünster	Mon-Fri: 0:00-24:00 Sat: 0:00-24:00 Sun: 0:00-24:00	IQ-Cards  	Features    
-			







<b>275</b>	<b>Raiffeisen Schönberg</b>	 	<b>GPS: 54.3865/10.3787</b>
No.			
Eichkamp 20 24217 Schönberg	Mon-Fri: 0:00-24:00 Sat: 0:00-24:00 Sun: 0:00-24:00	IQ-Cards  	Features  
-			







<b>279</b>	<b>Aral Henstedt-Ulzburg</b>	 	<b>GPS: 53.80396/9.939107</b>
No.			
Rudolf-Diesel-Straße 2 24558 Henstedt-Ulzburg	Mon-Fri: 0:00-24:00 Sat: 0:00-24:00 Sun: 0:00-24:00	IQ-Cards  	Features   
-			






<b>276</b>	<b>bft Mönkeberg</b>		<b>GPS: 54.3489/10.1879</b>
No.			
Heikendorfer Weg 79 24248 Mönkeberg	Mon-Fri: 6:00-22:00 Sat: 7:00-22:00 Sun: 7:00-22:00	IQ-Cards  	Features
-			





<b>280</b>	<b>Aral Dätgen</b>	 	<b>GPS: 54.180057/9.94417</b>
No.			
Grotwisch 2 24589 Dätgen	Mon-Fri: 0:00-24:00 Sat: 0:00-24:00 Sun: 0:00-24:00	IQ-Cards  	Features    
-			




<b>281</b>	<b>Schillhorn Remmels</b>	 	<b>GPS: 54.11673991/9.652064</b>
No.			
Hauptstraße 18 24594 Remmels	Mon-Fri: 0:00-24:00 Sat: 0:00-24:00 Sun: 0:00-24:00	IQ-Cards  	Features
-			





<b>285</b>	<b>Aral Alt Duvenstedt</b>	 	<b>GPS: 54.364191/9.670657</b>
No.			
A7 24791 Alt Duvenstedt	Mon-Fri: 0:00-24:00 Sat: 0:00-24:00 Sun: 0:00-24:00	IQ-Cards    	Features
-			






<b>282</b>	<b>AVIA Wasbek</b>	 	<b>GPS: 54.072059/9.917718</b>
No.			
Industriestraße 5 24647 Wasbek	Mon-Fri: 0:00-24:00 Sat: 0:00-12:00 Sun: 16:00-24:00	IQ-Cards    	Features
-			

<b>286</b>	<b>Schillhorn Erfde</b>	 	<b>GPS: 54.305269/9.318611</b>
No.			
Süderende 27 24803 Erfde	Mon-Fri: 0:00-24:00 Sat: 0:00-24:00 Sun: 0:00-24:00	IQ-Cards   	Features
-			







<b>283</b>	<b>Hoyer Rendsburg</b>		<b>GPS: 54.322068/9.627199</b>
No.			
Friedrichstädter Straße 64-74 24768 Rendsburg	Mon-Thu: 6:00-24:00, Fri: 0:00-14:00 Sat: closed Sun: closed	IQ-Cards   	Features
-			






<b>287</b>	<b>bft Kropp</b>		<b>GPS: 54.3756/9.54714</b>
No.			
Heidbunge 3 24848 Kropp	Mon-Fri: 6:00-21:00 Sat: 7:00-21:00 Sun: 8:00-21:00	IQ-Cards  	Features
-			




<b>284</b>	<b>Q1 Westerrönfeld</b>	 	<b>GPS: 54.2805/9.65886</b>
No.			
Kanaltunnel Süd / B77 24784 Westerrönfeld	Mon-Fri: 5:30-22:00 Sat: 7:00-22:00 Sun: 7:00-22:00	IQ-Cards  	Features
-			







<b>288</b>	<b>Aral Schuby</b>	 	<b>GPS: 54.518852/9.464748</b>
No.			
Westring 19 24850 Schuby	Mon-Fri: 0:00-24:00 Sat: 0:00-24:00 Sun: 0:00-24:00	IQ-Cards   	Features
-			



















<b>289</b>	<b>Hoyer Handewitt</b>	 	<b>GPS: 54.779457/9.323694</b>
No.			
Gewerbepark 26 24983 Handewitt	Mon-Fri: 0:00-24:00 Sat: 0:00-24:00 Sun: 0:00-24:00	<b>IQ-Cards</b>  	<b>Features</b>  
-			







<b>293</b>	<b>Schillhorn Brunsbüttel</b>	 	<b>GPS: 53.9104854/9.1400428</b>
No.			
Küferstraße 9a 25541 Brunsbüttel	Mon-Fri: 0:00-24:00 Sat: 0:00-24:00 Sun: 0:00-24:00	<b>IQ-Cards</b>  	<b>Features</b> 
-			







<b>290</b>	<b>bft Pinneberg</b>		<b>GPS: 53.6577/9.7768</b>
No.			
Mühlenstraße 96 25421 Pinneberg	Mon-Fri: 5:00-22:30 Sat: 6:00-22:30 Sun: 7:00-22:30	<b>IQ-Cards</b>  	<b>Features</b>
-			






<b>294</b>	<b>Hoyer Kellinghusen</b>	 	<b>GPS: 53.953188/9.70322</b>
No.			
Overndorfer Straße 52 25548 Kellinghusen	Mon-Fri: 0:00-24:00 Sat: 0:00-24:00 Sun: 0:00-24:00	<b>IQ-Cards</b>  	<b>Features</b>  
-			





<b>291</b>	<b>Aral Tornesch</b>	 	<b>GPS: 53.71812/9.759808</b>
No.			
Lise-Meitner-Allee 3 25436 Tornesch	Mon-Fri: 0:00-24:00 Sat: 0:00-24:00 Sun: 0:00-24:00	<b>IQ-Cards</b>  	<b>Features</b>    
-			





<b>295</b>	<b>Hoyer Itzehoe II</b>	 	<b>GPS: 53.88980399/9.52067988</b>
No.			
Itzehoer Straße 14 25578 Itzehoe	Mon-Fri: 0:00-24:00 Sat: 0:00-24:00 Sun: 0:00-24:00	<b>IQ-Cards</b>  	<b>Features</b>    
-			






<b>292</b>	<b>Hoyer Quickborn</b>	 	<b>GPS: 53.74417/9.93317</b>
No.			
Max-Weber-Strasse 10 25451 Quickborn	Mon-Fri: 0:00-24:00 Sat: 0:00-24:00 Sun: 0:00-24:00	<b>IQ-Cards</b>  	<b>Features</b>  
-			






<b>296</b>	<b>Hoyer Itzehoe I</b>	 	<b>GPS: 53.88852/9.52551</b>
No.			
Kastanienweg 2 25578 Itzehoe	Mon-Fri: 0:00-24:00 Sat: 0:00-24:00 Sun: 0:00-24:00	<b>IQ-Cards</b>  	<b>Features</b>  
A23, Exit 10 Itzehoe-Süd			





<b>297</b>	<b>Hoyer Neuenbrook</b>	 	<b>GPS: 53.8582/9.533464</b>
No.			
Grüner Weg 2 25578 Neuenbrook	Mon-Fri: 0:00-24:00 Sat: 0:00-24:00 Sun: 0:00-24:00	IQ-Cards  	Features 
-			






<b>301</b>	<b>Schillhorn Eddelak</b>	 	<b>GPS: 53.951276/9.152411</b>
No.			
Bahnhofstraße 108 25715 Eddelak	Mon-Fri: 0:00-24:00 Sat: 0:00-24:00 Sun: 0:00-24:00	IQ-Cards  	Features
-			





<b>298</b>	<b>Schillhorn Gudendorf</b>	 	<b>GPS: 54.0303422/9.1039395</b>
No.			
Hauptstraße 31 25693 Gudendorf	Mon-Fri: 0:00-24:00 Sat: 0:00-24:00 Sun: 0:00-24:00	IQ-Cards  	Features
-			

<b>302</b>	<b>Schillhorn Albersdorf</b>	 	<b>GPS: 54.153077/9.2691085</b>
No.			
Dithmarsenpark 25767 Albersdorf	Mon-Fri: 0:00-24:00 Sat: 0:00-24:00 Sun: 0:00-24:00	IQ-Cards   	Features
-			

<b>299</b>	<b>Schillhorn Meldorf</b>	 	<b>GPS: 54.08930479/9.08298701</b>
No.			
Österstraße 13 25704 Meldorf	Mon-Fri: 0:00-24:00 Sat: 0:00-24:00 Sun: 0:00-24:00	IQ-Cards  	Features 
-			

<b>303</b>	<b>Schillhorn Hemme</b>	 	<b>GPS: 54.2807484/9.01194357</b>
No.			
Dorfstraße 53 25774 Hemme	Mon-Fri: 0:00-24:00 Sat: 0:00-24:00 Sun: 0:00-24:00	IQ-Cards  	Features
-			

<b>300</b>	<b>SMH Marne</b>	 	<b>GPS: 53.95832/9.01081</b>
No.			
Koogstraße 26 25709 Marne	Mon-Fri: 6:00-22:00 Sat: 6:00-22:00 Sun: 6:00-22:00	IQ-Cards  	Features 
-			

<b>304</b>	<b>Schillhorn Tellingstedt</b>		<b>GPS: 54.2201/9.2825</b>
No.			
Hamburger Straße 2 25782 Tellingstedt	Mon-Fri: 07:00-20:00 Sat: 07:00-20:00 Sun: 07:00-20:00	IQ-Cards  	Features 
-			

<b>305</b>	<b>Hoyer Husum</b>		<b>GPS: 54.47136688/9.04185676</b>
No.			
Rödemişallig 12 25813 Husum	Mon-Fri: 0:00-24:00 Sat: 0:00-24:00 Sun: 0:00-24:00	<b>IQ-Cards</b> 	<b>Features</b> 
-			

<b>309</b>	<b>Hoyer Oldenburg II</b>		<b>GPS: 53.15855/8.17205</b>
No.			
Posthalterweg 10 26129 Oldenburg	Mon-Fri: 0:00-24:00 Sat: 0:00-24:00 Sun: 0:00-24:00	<b>IQ-Cards</b> 	<b>Features</b> 
-			
A28, Exit 10 Oldenburg Wechloy			

<b>306</b>	<b>Schillhorn Tönning</b>		<b>GPS: 54.32575898/8.95157667</b>
No.			
Friedrichstädter Chaussee 41 25832 Tönning	Mon-Fri: 0:00-24:00 Sat: 0:00-24:00 Sun: 0:00-24:00	<b>IQ-Cards</b> 	<b>Features</b> 
-			







<b>310</b>	<b>Q1 Oldenburg</b>		<b>GPS: 53.1035/8.21114</b>
No.			
Alter Postweg 125 26133 Oldenburg	Mon-Fri: 7:00-20:00 Sat: 7:00-20:00 Sun: closed	<b>IQ-Cards</b> 	<b>Features</b>
-			






<b>307</b>	<b>Schillhorn Leck</b>		<b>GPS: 54.780312/8.983872</b>
No.			
Georg-Ohm-Straße 12a 25917 Leck	Mon-Fri: 00:00-24:00 Sat: 00:00-24:00 Sun: 00:00-24:00	<b>IQ-Cards</b> 	<b>Features</b> 
-			







<b>311</b>	<b>Hoyer Bad Zwischenahn</b>		<b>GPS: 53.169189/7.997695</b>
No.			
Im Doorgrund 6 26160 Bad Zwischenahn	Mon-Fri: 0:00-24:00 Sat: 0:00-24:00 Sun: 0:00-24:00	<b>IQ-Cards</b> 	<b>Features</b> 
-			







<b>308</b>	<b>Hoyer Oldenburg I</b>		<b>GPS: 53.16817/8.21503</b>
No.			
Scheideweg 100 26127 Oldenburg	Mon-Fri: 0:00-24:00 Sat: 0:00-24:00 Sun: 0:00-24:00	<b>IQ-Cards</b> 	<b>Features</b> 
-			
A293, Exit 9 Oldenburg-Nadorst			




<b>312</b>	<b>Felta Friesoythe</b>		<b>GPS: 53.0886/7.94034</b>
No.			
Edammer Straße 12 26169 Friesoythe	Mon-Fri: 0:00-24:00 Sat: 0:00-24:00 Sun: 0:00-24:00	<b>IQ-Cards</b> 	<b>Features</b> 
-			







<b>313</b>	<b>Raiffeisen Edewecht</b>	 	<b>GPS: 53.1193928/7.9640982</b>
No.			
Güterstraße 4 26188 Edewecht	Mon-Fri: 0:00-24:00 Sat: 0:00-24:00 Sun: 0:00-24:00	IQ-Cards  	Features  
-			






<b>317</b>	<b>Raiffeisen Wiefelstede II</b>	 	<b>GPS: 53.2458/8.12175</b>
No.			
Stahlstraße 35 26215 Wiefelstede	Mon-Fri: 0:00-24:00 Sat: 0:00-24:00 Sun: 0:00-24:00	IQ-Cards  	Features 
-			





<b>314</b>	<b>Hoyer Großenkneten</b>	 	<b>GPS: 52.8783/8.21661</b>
No.			
Vechtaer Strasse 35 26197 Großenkneten	Mon-Fri: 0:00-24:00 Sat: 0:00-24:00 Sun: 0:00-24:00	IQ-Cards  	Features  
-			







<b>318</b>	<b>Hoyer Varel</b>	 	<b>GPS: 53.397205/8.12039</b>
No.			
Hans-Schütte-Straße 5 26316 Varel	Mon-Fri: 0:00-24:00 Sat: 0:00-24:00 Sun: 0:00-24:00	IQ-Cards  	Features  
-			







<b>315</b>	<b>MIV Wiefelstede</b>		<b>GPS: 53.18354/8.178984</b>
No.			
Schwarzer Weg 1 26215 Wiefelstede	Mon-Fri: 5:00-22:00 Sat: 6:00-22:00 Sun: 8:00-21:00	IQ-Cards  	Features
-			







<b>319</b>	<b>Raiffeisen Varel</b>	 	<b>GPS: 53.3933/8.0928</b>
No.			
Bockhorner Straße 12 26316 Varel	Mon-Fri: 0:00-24:00 Sat: 0:00-24:00 Sun: 0:00-24:00	IQ-Cards  	Features  
-			




<b>316</b>	<b>Raiffeisen Wiefelstede I</b>	 	<b>GPS: 53.3037337/8.0595942</b>
No.			
Petersfelder Straße 2 26215 Wiefelstede	Mon-Fri: 0:00-24:00 Sat: 0:00-24:00 Sun: 0:00-24:00	IQ-Cards  	Features 
-			







<b>320</b>	<b>Q1 Wilhelmshaven</b>	 	<b>GPS: 53.5407/8.12169</b>
No.			
Gökerstraße 127 26386 Wilhelmshaven	Mon-Fri: 7:00-21:00 Sat: 8:00-21:00 Sun: 8:00-21:00	IQ-Cards  	Features
-			





<b>321</b>	<b>Wiro Wittmund</b>	 	<b>GPS: 53.58376407/7.799622417</b>
No.			
Barghamm 15 26409 Wittmund	Mon-Fri: 0:00-24:00 Sat: 0:00-24:00 Sun: 0:00-24:00	IQ-Cards  	Features  
-			







<b>325</b>	<b>Wiro Georgsheil</b>	 	<b>GPS: 53.4664/7.30043</b>
No.			
Gewerbestraße 43 26624 Georgsheil	Mon-Fri: 0:00-24:00 Sat: 0:00-24:00 Sun: 0:00-24:00	IQ-Cards  	Features  
-			







<b>322</b>	<b>Hoyer Esens</b>	 	<b>GPS: 53.63433/7.621243</b>
No.			
Raiffeisen-Straße 6 26427 Esens	Mon-Fri: 0:00-24:00 Sat: 0:00-24:00 Sun: 0:00-24:00	IQ-Cards  	Features  
-			






<b>326</b>	<b>Q1 Großefehn</b>		<b>GPS: 53.415263/7.601359</b>
No.			
Süderweg 1 26629 Großefehn	Mon-Fri: 5:30-22:00 Sat: 7:30-22:00 Sun: 7:30-22:00	IQ-Cards  	Features
-			







<b>323</b>	<b>Raiffeisen Sande</b>	 	<b>GPS: 53.4961/8.02318</b>
No.			
Berlinerstraße 2 26452 Sande	Mon-Fri: 0:00-24:00 Sat: 0:00-24:00 Sun: 0:00-24:00	IQ-Cards  	Features  
-			






<b>327</b>	<b>MIV Westerstede</b>	 	<b>GPS: 53.2596/7.9193</b>
No.			
Lange Straße 55-57 26655 Westerstede	Mon-Fri: 5:30-22:00 Sat: 6:00-22:00 Sun: 7:00-22:00	IQ-Cards  	Features
-			







<b>324</b>	<b>Raiffeisen Aurich</b>	 	<b>GPS: 53.500135/7.486725</b>
No.			
Zu den Norderstücken 1-2 26607 Aurich	Mon-Fri: 0:00-24:00 Sat: 0:00-24:00 Sun: 0:00-24:00	IQ-Cards  	Features  
-			









<b>328</b>	<b>Hoyer Westerstede (Spedition Jürgens)</b>	 	<b>GPS: 53.24241/7.93098</b>
No.			
Sternkamp 6 26655 Westerstede	Mon-Fri: 0:00-24:00 Sat: 0:00-24:00 Sun: 0:00-24:00	IQ-Cards  	Features  
A28, Exit 6 Westerstede			







<b>329</b>	<b>Raiffeisen Westerstede</b>	 	<b>GPS: 53.2421/7.93305</b>
No.			
Sternkamp 4 26655 Westerstede	Mon-Fri: 0:00-24:00 Sat: 0:00-24:00 Sun: 0:00-24:00	<b>IQ-Cards</b>  	<b>Features</b> 
-			







<b>333</b>	<b>Hoyer Apen</b>	 	<b>GPS: 53.243766/7.770495</b>
No.			
Dampfhammer Straße 26689 Apen	Mon-Fri: 0:00-24:00 Sat: 0:00-24:00 Sun: 0:00-24:00	<b>IQ-Cards</b>  	<b>Features</b>  
-			






<b>330</b>	<b>Wiro Remels</b>	 	<b>GPS: 53.264335/7.752224</b>
No.			
Augustfehner Straße 6 26670 Uplengen/Remels	Mon-Fri: 0:00-24:00 Sat: 0:00-24:00 Sun: 0:00-24:00	<b>IQ-Cards</b>  	<b>Features</b> 
-			







<b>334</b>	<b>Wiro Emden I</b>	 	<b>GPS: 53.363788/7.177179</b>
No.			
Stedinger Straße 12 26723 Emden	Mon-Fri: 0:00-24:00 Sat: 0:00-24:00 Sun: 0:00-24:00	<b>IQ-Cards</b>  	<b>Features</b>  
-			







<b>331</b>	<b>Aral Uplengen-Jüggerde</b>	 	<b>GPS: 53.262841/7.756089</b>
No.			
Rudolf-Diesel-Straße 2 26670 Uplengen-Jüggerde	Mon-Fri: 0:00-24:00 Sat: 0:00-24:00 Sun: 0:00-24:00	<b>IQ-Cards</b>  	<b>Features</b>    
-			






<b>335</b>	<b>Wiro Emden II</b>	 	<b>GPS: 53.346156/7.206866</b>
No.			
Eichstraße 2 26723 Emden	Mon-Fri: 0:00-24:00 Sat: 0:00-24:00 Sun: 0:00-24:00	<b>IQ-Cards</b>  	<b>Features</b>  
-			







<b>332</b>	<b>Raiffeisen Saterland</b>	 	<b>GPS: 53.0695655/7.7098464</b>
No.			
Raiffeisendamm 4 26683 Saterland	Mon-Fri: 0:00-24:00 Sat: 0:00-24:00 Sun: 0:00-24:00	<b>IQ-Cards</b>  	<b>Features</b>  
-			







<b>336</b>	<b>Wiro Leer</b>	 	<b>GPS: 53.23649/7.487402</b>
No.			
Hauptstr. 44 26789 Leer-Loga	Mon-Fri: 0:00-24:00 Sat: 0:00-24:00 Sun: 0:00-24:00	<b>IQ-Cards</b>  	<b>Features</b> 
-			







<b>337</b>	<b>Raiffeisen Weener</b>	 	<b>GPS: 53.1733/7.2969</b>
No.			
Boenster Straße 3 26826 Weener	Mon-Fri: 0:00-24:00 Sat: 0:00-24:00 Sun: 0:00-24:00	IQ-Cards  	Features  
-			







<b>341</b>	<b>Wiro Rhede</b>	 	<b>GPS: 53.064847/7.247463</b>
No.			
Industriestr. 3 26899 Rhede	Mon-Fri: 0:00-24:00 Sat: 0:00-24:00 Sun: 0:00-24:00	IQ-Cards  	Features  
-			







<b>338</b>	<b>Hoyer Bunde</b>	 	<b>GPS: 53.1828349/7.2471324</b>
No.			
Bunde-West 9 26831 Bunde	Mon-Fri: 0:00-24:00 Sat: 0:00-24:00 Sun: 0:00-24:00	IQ-Cards  	Features 
A280, Exit 2 Bunde-West; A31, Abfahrt 14			







<b>342</b>	<b>Wiro Rhede-Brual</b>	 	<b>GPS: 53.101089/7.280491</b>
No.			
Dorfstraße 44 26899 Rhede-Brual	Mon-Fri: 0:00-24:00 Sat: 0:00-24:00 Sun: 0:00-24:00	IQ-Cards  	Features  
-			







<b>339</b>	<b>Hoyer Filsum</b>	 	<b>GPS: 53.23362/7.63701</b>
No.			
Industriestraße 7 26849 Filsum	Mon-Fri: 0:00-24:00 Sat: 0:00-24:00 Sun: 0:00-24:00	IQ-Cards  	Features  
A28, Exit 3 Filsum, B72			







<b>343</b>	<b>Raiffeisen Lorup</b>	 	<b>GPS: 52.935515/7.655928</b>
No.			
Bergland 1 26901 Lorup	Mon-Fri: 0:00-24:00 Sat: 0:00-24:00 Sun: 0:00-24:00	IQ-Cards  	Features  
-			






<b>340</b>	<b>Raiffeisen Papenburg</b>	 	<b>GPS: 53.05108/7.48946</b>
No.			
Carl-Benz-Straße 2 26871 Papenburg	Mon-Fri: 0:00-24:00 Sat: 0:00-24:00 Sun: 0:00-24:00	IQ-Cards  	Features  
-			







<b>344</b>	<b>Raiffeisen Dersum</b>	 	<b>GPS: 52.9638/7.26214</b>
No.			
Mittelweg 1 A 26906 Dersum	Mon-Fri: 0:00-24:00 Sat: 0:00-24:00 Sun: 0:00-24:00	IQ-Cards  	Features  
-			





<b>345</b>	<b>Wiro Elsfleth</b>	 	<b>GPS: 53.254969/8.465749</b>
No.			
Kasernenstraße 3 26931 Elsfleth	Mon-Fri: 0:00-24:00 Sat: 0:00-24:00 Sun: 0:00-24:00	<b>IQ-Cards</b>  	<b>Features</b>  
-			







<b>349</b>	<b>Raiffeisen Verden I</b>	 	<b>GPS: 52.9215/9.28654</b>
No.			
Agnes-Pockels-Straße 2 27283 Verden	Mon-Fri: 0:00-24:00 Sat: 0:00-24:00 Sun: 0:00-24:00	<b>IQ-Cards</b>  	<b>Features</b>  
-			






<b>346</b>	<b>Hoyer Twistringen</b>	 	<b>GPS: 52.78697/8.638508</b>
No.			
Ringstraße 24 27239 Twistringen	Mon-Fri: 0:00-24:00 Sat: 0:00-24:00 Sun: 0:00-24:00	<b>IQ-Cards</b>  	<b>Features</b>  
-			

<b>350</b>	<b>Raiffeisen Verden II</b>	 	<b>GPS: 52.9257/9.23289</b>
No.			
Hohe Leuchte 26 27283 Verden	Mon-Fri: 0:00-24:00 Sat: 0:00-24:00 Sun: 0:00-24:00	<b>IQ-Cards</b>  	<b>Features</b> 
-			







<b>347</b>	<b>Wiro Prinzhöfte</b>	 	<b>GPS: 52.93463821/8.472355052</b>
No.			
Am Gewerberg 1 27243 Prinzhöfte	Mon-Fri: 0:00-24:00 Sat: 0:00-24:00 Sun: 0:00-24:00	<b>IQ-Cards</b>  	<b>Features</b>  
-			







<b>351</b>	<b>Hoyer Kirchlinteln</b>	 	<b>GPS: 52.8869/9.30974</b>
No.			
Verdener Straße 18 27308 Kirchlinteln	Mon-Fri: 6:00-20:00 Sat: 7:00-19:00 Sun: 8:00-18:00	<b>IQ-Cards</b>  	<b>Features</b>
-			







<b>348</b>	<b>Hoyer Verden-Ost (Gewerbegebiet Finkenberg)</b>	 	<b>GPS: 52.92208/9.2876</b>
No.			
Max-Planck-Straße 92 27283 Verden-Ost	Mon-Fri: 0:00-24:00 Sat: 0:00-24:00 Sun: 0:00-24:00	<b>IQ-Cards</b>  	<b>Features</b>  
A27, Exit 26 Verden-Ost			







<b>352</b>	<b>Hoyer Asendorf</b>	 	<b>GPS: 52.76704/9.01068</b>
No.			
Alte Heerstraße 2 27330 Asendorf	Mon-Fri: 0:00-24:00 Sat: 0:00-24:00 Sun: 0:00-24:00	<b>IQ-Cards</b>  	<b>Features</b> 
-			

















<b>353</b>	<b>Hoyer Rotenburg / Wümme (Spedition Clüver)</b>	 	<b>GPS: 53.12448/9.4285</b>
No.			
Hirtenweg 54 27356 Rotenburg / Wümme	Mon-Fri: 0:00-24:00 Sat: 0:00-24:00 Sun: 0:00-24:00	<b>IQ-Cards</b>  	<b>Features</b>  
-			








<b>357</b>	<b>Hoyer Visselhövede II</b>	 	<b>GPS: 52.9797787/9.5633351</b>
No.			
Verdener Straße 10 27374 Visselhövede	Mon-Fri: 6:00-20:00 Sat: 7:00-22:00 Sun: 8:00-22:00	<b>IQ-Cards</b>  	<b>Features</b>  
-			








<b>354</b>	<b>Hoyer Rotenburg</b>	 	<b>GPS: 53.124075/9.357306</b>
No.			
Ernst-Rinck-Straße 1 27356 Rotenburg	Mon-Fri: 0:00-24:00 Sat: 0:00-24:00 Sun: 0:00-24:00	<b>IQ-Cards</b>  	<b>Features</b>  
-			







<b>358</b>	<b>Hoyer Scheeßel</b>	 	<b>GPS: 53.20017623901/9.37730979919</b>
No.			
Elsdorfer Str. 25 27383 Scheeßel-Abenddorf	Mon-Fri: 0:00-24:00 Sat: 0:00-24:00 Sun: 0:00-24:00	<b>IQ-Cards</b>  	<b>Features</b>  
-			




<b>355</b>	<b>Aral Sottrum</b>	 	<b>GPS: 53.090109/9.179623</b>
No.			
A 1 27367 Sottrum	Mon-Fri: 0:00-24:00 Sat: 0:00-24:00 Sun: 0:00-24:00	<b>IQ-Cards</b>  	<b>Features</b>   
-			






<b>359</b>	<b>Raiffeisen Scheeßel</b>	 	<b>GPS: 53.1681/9.49725</b>
No.			
Vahlder Weg 41 27383 Scheeßel	Mon-Fri: 0:00-24:00 Sat: 0:00-24:00 Sun: 0:00-24:00	<b>IQ-Cards</b>  	<b>Features</b>   
-			







<b>356</b>	<b>Hoyer Visselhövede I</b>	 	<b>GPS: 52.9844725/9.5719863</b>
No.			
Rotenburger Straße 11 27374 Visselhövede	Mon-Fri: 0:00-24:00 Sat: 0:00-24:00 Sun: 0:00-24:00	<b>IQ-Cards</b>  	<b>Features</b>   
-			







<b>360</b>	<b>Aral Gyhum</b>	 	<b>GPS: 53.193417/9.288884</b>
No.			
An der Autobahn 1 27404 Gyhum	Mon-Fri: 0:00-24:00 Sat: 0:00-24:00 Sun: 0:00-24:00	<b>IQ-Cards</b>  	<b>Features</b>   
-			






<b>361</b>	<b>Hoyer Gyhum</b>	 	<b>GPS: 53.218014/9.305795</b>
No.			
Bergstrasse 6 27404 Gyhum	Mon-Fri: 0:00-24:00 Sat: 0:00-24:00 Sun: 0:00-24:00	IQ-Cards  	Features  
-			









<b>365</b>	<b>Q1 Bremervörde</b>		<b>GPS: 53.4931/9.11675</b>
No.			
Industriestraße 8 27432 Bremervörde	Mon-Fri: 6:30-22:00 Sat: 8:00-20:00 Sun: closed	IQ-Cards  	Features
-			











<b>362</b>	<b>Hoyer Zeven</b>	 	<b>GPS: 53.306863/9.273063</b>
No.			
Nord-West-Ring 2-6 27404 Zeven	Mon-Fri: 0:00-24:00 Sat: 0:00-24:00 Sun: 0:00-24:00	IQ-Cards  	Features 
-			








<b>366</b>	<b>Hoyer Bremervörde</b>	 	<b>GPS: 53.494019/9.122324</b>
No.			
Zeppelinstrasse 2 27432 Bremervörde	Mon-Fri: 0:00-24:00 Sat: 0:00-24:00 Sun: 0:00-24:00	IQ-Cards  	Features  
-			







<b>363</b>	<b>Raiffeisen Zeven</b>	 	<b>GPS: 53.2847/9.2763</b>
No.			
Bahnhofstraße 60 27404 Zeven	Mon-Fri: 0:00-24:00 Sat: 0:00-24:00 Sun: 0:00-24:00	IQ-Cards  	Features  
-			









<b>367</b>	<b>Aral Bremerhaven</b>	 	<b>GPS: 53.551878/8.568498</b>
No.			
Barkhausenstraße 50 27568 Bremerhaven	Mon-Fri: 0:00-24:00 Sat: 0:00-24:00 Sun: 0:00-24:00	IQ-Cards  	Features 
-			







<b>364</b>	<b>Aral Sittensen</b>	 	<b>GPS: 53.288559/9.50774</b>
No.			
Stader Straße 30 27419 Sittensen	Mon-Fri: 0:00-24:00 Sat: 0:00-24:00 Sun: 0:00-24:00	IQ-Cards  	Features    
-			







<b>368</b>	<b>Hoyer Bremerhaven II</b>	 	<b>GPS: 53.52258/8.58039</b>
No.			
Hoebelstraße 26 27572 Bremerhaven	Mon-Fri: 0:00-24:00 Sat: 0:00-24:00 Sun: 0:00-24:00	IQ-Cards  	Features      
-			











<b>369</b>	<b>Hoyer Bremerhaven I</b>	 	<b>GPS: 53.591575/8.53775</b>
No.			
Senator-Borttscheller-Straße 18 27572 Bremerhaven	Mon-Fri: 5:00-20:00 Sat: 5:00-20:00 Sun: closed	IQ-Cards  	Features   
-			




<b>373</b>	<b>Felta Wildeshausen</b>	 	<b>GPS: 52.88422/8.41417</b>
No.			
Ottostraße 7 27793 Wildeshausen	Mon-Fri: 0:00-24:00 Sat: 0:00-24:00 Sun: 0:00-24:00	IQ-Cards  	Features  
-			








<b>370</b>	<b>Hoyer Wallhöfen</b>	 	<b>GPS: 53.3232435/8.8882547</b>
No.			
Wallhöfener Straße 10 27729 Wallhöfen	Mon-Fri: 0:00-24:00 Sat: 0:00-24:00 Sun: 0:00-24:00	IQ-Cards  	Features    
-			







<b>374</b>	<b>Wiro Oldenburg-Hude</b>	 	<b>GPS: 53.13096/8.291208</b>
No.			
Am Zuggraben 5 27798 Oldenburg-Hude	Mon-Fri: 0:00-24:00 Sat: 0:00-24:00 Sun: 0:00-24:00	IQ-Cards  	Features  
-			








<b>371</b>	<b>Hoyer Delmenhorst</b>	 	<b>GPS: 53.0462397/8.6358741</b>
No.			
Arthur-Fitger-Straße 2 27749 Delmenhorst	Mon-Fri: 0:00-24:00 Sat: 0:00-24:00 Sun: 0:00-24:00	IQ-Cards  	Features  
A28, Exit 22 Delmenhorst-Adelheide			








<b>375</b>	<b>Hoyer Autohof Bremen II</b>	 	<b>GPS: 53.08894/8.78418</b>
No.			
Hansator 7 28217 Bremen	Mon-Fri: 0:00-24:00 Sat: 0:00-24:00 Sun: 0:00-24:00	IQ-Cards  	Features      
A27, Exit 18 Bremen-Überseestadt			






<b>372</b>	<b>bft Delmenhorst</b>		<b>GPS: 53.0341/8.65099</b>
No.			
Hasporter Damm 159 27755 Delmenhorst	Mon-Fri: 6:00-22:00 Sat: 8:00-22:00 Sun: 8:00-22:00	IQ-Cards  	Features
-			







<b>376</b>	<b>Hoyer Bremen V</b>	 	<b>GPS: 53.0942952/8.7709849</b>
No.			
Am Waller Freihafen 1 28217 Bremen	Mon-Fri: 0:00-24:00 Sat: 0:00-24:00 Sun: 0:00-24:00	IQ-Cards  	Features   
A27, Exit 18 Bremen-Überseestadt			




<b>377</b>	<b>Aral Bremen II</b>	 	<b>GPS: 53.111003/8.753271</b>
No.			
Stapelfeldstraße 4 28237 Bremen	Mon-Fri: 0:00-24:00 Sat: 0:00-24:00 Sun: 0:00-24:00	<b>IQ-Cards</b>  	<b>Features</b>  
-			





<b>381</b>	<b>Aral Bremen III</b>	 	<b>GPS: 53.03474/8.891315</b>
No.			
Europaallee 1-3 28309 Bremen	Mon-Fri: 0:00-24:00 Sat: 0:00-24:00 Sun: 0:00-24:00	<b>IQ-Cards</b>  	<b>Features</b>   
-			





<b>378</b>	<b>Hoyer Bremen III</b>	 	<b>GPS: 53.1354507/8.7211311</b>
No.			
Große Riehen 11 28239 Bremen	Mon-Fri: 0:00-24:00 Sat: 0:00-24:00 Sun: 0:00-24:00	<b>IQ-Cards</b>  	<b>Features</b>   
-			

<b>382</b>	<b>Hoyer Bremen IV</b>	 	<b>GPS: 53.0525398/8.8765505</b>
No.			
Arberger Hafendamm 15 28309 Bremen	Mon-Fri: 6:00-17:00 Sat: closed Sun: closed	<b>IQ-Cards</b>  	<b>Features</b> 
-			
A1/E22, Exit 55 Bremen-Hemelingen			

<b>379</b>	<b>Aral Bremen II</b>	 	<b>GPS: 53.049093/8.713773</b>
No.			
Oldenburger Straße 99 28259 Bremen	Mon-Fri: 0:00-24:00 Sat: 0:00-24:00 Sun: 0:00-24:00	<b>IQ-Cards</b>  	<b>Features</b>  
-			

<b>383</b>	<b>bft Bremen</b>		<b>GPS: 53.0668/8.94228</b>
No.			
Züricher Straße 46 28325 Bremen	Mon-Fri: 5:00-21:00 Sat: 8:00-21:00 Sun: 8:30-21:00	<b>IQ-Cards</b>  	<b>Features</b>
-			

<b>380</b>	<b>Q1 Bremen I</b>	 	<b>GPS: 53.0578/8.94832</b>
No.			
Osterholzer Heerstraße 161 28307 Bremen	Mon-Fri: 6:00-23:00 Sat: 7:00-22:00 Sun: 8:00-22:00	<b>IQ-Cards</b>  	<b>Features</b>
-			

<b>384</b>	<b>Q1 Bremen II</b>	 	<b>GPS: 53.19423/8.56775</b>
No.			
Mühlenstraße 174 28779 Bremen	Mon-Fri: 5:00-21:00 Sat: 7:00-21:00 Sun: 8:00-21:00	<b>IQ-Cards</b> 	<b>Features</b> 
-			

<b>385</b>	<b>Ratio Stuhr</b>		<b>GPS: 53.02782/8.80155</b>
No.			
Henleinstraße 1 28816 Stuhr	Mon-Fri: 0:00-24:00 Sat: 0:00-24:00 Sun: 0:00-24:00	IQ-Cards 	Features 
-			

<b>389</b>	<b>Hoyer Ottersberg III</b>		<b>GPS: 53.12565195/9.058105704</b>
No.			
Lilienthaler Straße 15 28870 Ottersberg - Quelkhorn	Mon-Fri: 0:00-24:00 Sat: 0:00-24:00 Sun: 0:00-24:00	IQ-Cards 	Features 
-			

<b>386</b>	<b>Aral Stuhr II</b>		<b>GPS: 53.021027/8.687874</b>
No.			
Weser-Ems-Straße 1 28816 Stuhr	Mon-Fri: 0:00-24:00 Sat: 0:00-24:00 Sun: 0:00-24:00	IQ-Cards 	Features 
-			






<b>390</b>	<b>Hoyer Grasberg</b>		<b>GPS: 53.1698669/9.0126223</b>
No.			
Huxfelder Straße 1 28879 Grasberg	Mon-Fri: 5:00-21:00 Sat: 6:30-21:00 Sun: 6:30-21:00	IQ-Cards 	Features 
-			








<b>387</b>	<b>Hoyer Ottersberg I</b>		<b>GPS: 53.10499/9.16681</b>
No.			
Große Straße 110 28870 Ottersberg	Mon-Fri: 0:00-24:00 Sat: 0:00-24:00 Sun: 0:00-24:00	IQ-Cards 	Features 
A1/E22, Exit 50 Stuckenborstel			











<b>391</b>	<b>Hoyer Celle</b>		<b>GPS: 52.640165/10.104158</b>
No.			
Hogrevestraße 8 29223 Celle	Mon-Fri: 0:00-24:00 Sat: 0:00-24:00 Sun: 0:00-24:00	IQ-Cards 	Features 
-			








<b>388</b>	<b>Hoyer Ottersberg II</b>		<b>GPS: 53.06019592285/9.165315 62805</b>
No.			
Posthausen 1 28870 Ottersberg - Posthausen	Mon-Fri: 0:00-24:00 Sat: 0:00-24:00 Sun: 0:00-24:00	IQ-Cards 	Features 
-			





<b>392</b>	<b>M1 Celle</b>		<b>GPS: 52.58410318/10.12041535</b>
No.			
Braunschweiger Heerstraße 113a 29227 Celle	Mon-Fri: 0:00-24:00 Sat: 0:00-24:00 Sun: 0:00-24:00	IQ-Cards 	Features 
-			





<b>393</b>	<b>Hoyer Wittingen</b>	 	<b>GPS: 52.723167/10.66618</b>
No.			
Am Kanal 5-7 29378 Wittingen	Mon-Fri: 6:00-18:00 Sat: closed Sun: closed	<b>IQ-Cards</b>  	<b>Features</b> 
-			








<b>397</b>	<b>Hoyer Hitzacker</b>	 	<b>GPS: 53.14187/11.04259</b>
No.			
Dannenberger Straße 26 29456 Hitzacker	Mon-Fri: 0:00-24:00 Sat: 0:00-24:00 Sun: 0:00-24:00	<b>IQ-Cards</b>  	<b>Features</b>   
-			









<b>394</b>	<b>Hoyer Bad Bodenteich</b>	 	<b>GPS: 52.84048/10.68165</b>
No.			
Neustädter Straße 59a 29389 Bad Bodenteich	Mon-Fri: 0:00-24:00 Sat: 0:00-24:00 Sun: 0:00-24:00	<b>IQ-Cards</b>  	<b>Features</b>      
-			






<b>398</b>	<b>Hoyer Schnega</b>	 	<b>GPS: 52.8898102/10.8920077</b>
No.			
Lange Straße 9 29465 Schnega	Mon-Fri: 0:00-24:00 Sat: 0:00-24:00 Sun: 0:00-24:00	<b>IQ-Cards</b>  	<b>Features</b>   
-			






<b>395</b>	<b>Q1 Salzwedel II</b>	 	<b>GPS: 52.8693/11.0884</b>
No.			
Hauptstraße 31 29410 Salzwedel	Mon-Fri: 5:00-20:00 Sat: 7:00-20:00 Sun: 7:00-20:00	<b>IQ-Cards</b>  	<b>Features</b>
-			






<b>399</b>	<b>Hoyer Gartow</b>	 	<b>GPS: 53.02615/11.46146</b>
No.			
Springstrasse 6 29471 Gartow	Mon-Fri: 6:00-19:00 Sat: 7:00-19:00 Sun: 8:00-19:00	<b>IQ-Cards</b>  	<b>Features</b>
-			







<b>396</b>	<b>Hoyer Salzwedel</b>	 	<b>GPS: 52.860272/11.161557</b>
No.			
Kristallweg 18 29410 Salzwedel	Mon-Fri: 0:00-24:00 Sat: 0:00-24:00 Sun: 0:00-24:00	<b>IQ-Cards</b>  	<b>Features</b>   
-			









<b>400</b>	<b>Hoyer Uelzen</b>	 	<b>GPS: 52.9877103/10.5686626</b>
No.			
Neu Ripdorf 88 29525 Uelzen	Mon-Fri: 0:00-24:00 Sat: 0:00-24:00 Sun: 0:00-24:00	<b>IQ-Cards</b>  	<b>Features</b>    
-			





<b>401</b>	<b>VSE Wieren</b>	 	<b>GPS: 52.88681/10.657057</b>
No.			
Hauptstraße 47a 29559 Wieren	Mon-Fri: 00:00-24:00 Sat: 07:00-21:00 Sun: 08:00-21:00	<b>IQ-Cards</b>  	<b>Features</b> 
-			










<b>405</b>	<b>Hoyer Soltau II</b>		<b>GPS: 52.998028/9.920222</b>
No.			
Gottlieb-Daimler-Straße 4 29614 Soltau	Mon-Fri: 0:00-24:00 Sat: 0:00-24:00 Sun: 0:00-24:00	<b>IQ-Cards</b>  	<b>Features</b>  
A7/E45, Exit 44 Soltau-Ost			






<b>402</b>	<b>Hoyer Himbergen</b>	 	<b>GPS: 53.0899788/10.7318045</b>
No.			
Bahnstraße 22 29584 Himbergen	Mon-Fri: 0:00-24:00 Sat: 0:00-24:00 Sun: 0:00-24:00	<b>IQ-Cards</b>  	<b>Features</b> 
-			








<b>406</b>	<b>Hoyer Neuenkirchen</b>	 	<b>GPS: 53.03559/9.70904</b>
No.			
Bahnstraße 24 29643 Neuenkirchen	Mon-Fri: 0:00-24:00 Sat: 0:00-24:00 Sun: 0:00-24:00	<b>IQ-Cards</b>  	<b>Features</b>  
-			





<b>403</b>	<b>Hoyer Jelmstorf</b>	 	<b>GPS: 53.09889/10.52296</b>
No.			
Hauptstraße 1 29585 Jelmstorf	Mon-Fri: 5:30-23:00 Sat: 5:30-23:00 Sun: 6:30-23:00	<b>IQ-Cards</b>  	<b>Features</b>    
-			





<b>407</b>	<b>M1 Bispingen</b>	 	<b>GPS: 53.117263/9.954212</b>
No.			
Haverbecker Straße 34 29646 Bispingen	Mon-Fri: 0:00-24:00 Sat: 0:00-24:00 Sun: 0:00-24:00	<b>IQ-Cards</b>  	<b>Features</b>
-			







<b>404</b>	<b>Hoyer Autohof Soltau</b>	 	<b>GPS: 52.99752/9.92096</b>
No.			
Gottlieb-Daimler-Straße 2c 29614 Soltau	Mon-Fri: 0:00-24:00 Sat: 0:00-24:00 Sun: 0:00-24:00	<b>IQ-Cards</b>  	<b>Features</b>     
A7/E45, Exit 44 Soltau-Ost			







<b>408</b>	<b>Raiffeisen Bispingen</b>	 	<b>GPS: 53.0987/9.977</b>
No.			
Behringer Straße 63 29646 Bispingen	Mon-Fri: 0:00-24:00 Sat: 0:00-24:00 Sun: 0:00-24:00	<b>IQ-Cards</b>  	<b>Features</b> 
A7, Exit 43 Bispingen			







<b>409</b>	<b>Hoyer Soltau-Süd</b>	 	<b>GPS: 52.945344/9.882223</b>
No.			
Am Hanberg 10-12 29649 Wietzendorf	Mon-Fri: 0:00-24:00 Sat: 0:00-24:00 Sun: 0:00-24:00	<b>IQ-Cards</b>  	<b>Features</b>   
<b>A7, Exit 45 Soltau-Süd</b>			







<b>413</b>	<b>Hoyer Walsrode III</b>	 	<b>GPS: 52.86932/9.584689</b>
No.			
Bergstrasse 93 29664 Walsrode	Mon-Fri: 0:00-24:00 Sat: 0:00-24:00 Sun: 0:00-24:00	<b>IQ-Cards</b>  	<b>Features</b>
-			






<b>410</b>	<b>Hoyer Wietzendorf</b>		<b>GPS: 52.917736/9.973848</b>
No.			
Kampstraße 4 29649 Wietzendorf	Mon-Fri: 0:00-24:00 Sat: 0:00-24:00 Sun: 0:00-24:00	<b>IQ-Cards</b>  	<b>Features</b> 
-			

<b>414</b>	<b>Hoyer Walsrode IV</b>	 	<b>GPS: 52.847805/9.558907</b>
No.			
Große Schneede 13 29664 Walsrode	Mon-Fri: 0:00-24:00 Sat: 0:00-24:00 Sun: 0:00-24:00	<b>IQ-Cards</b>  	<b>Features</b>  
-			










<b>411</b>	<b>Hoyer Walsrode</b>	 	<b>GPS: 52.86549/9.632649</b>
No.			
Honerdingen 29664 Walsrode	Mon-Fri: 0:00-24:00 Sat: 0:00-24:00 Sun: 0:00-24:00	<b>IQ-Cards</b>  	<b>Features</b>  
<b>A7/E45, Exit 47 Bad Fallingbostel; A27/E234, Exit 28</b>			








<b>415</b>	<b>Raiffeisen Walsrode</b>	 	<b>GPS: 52.8491/9.55725</b>
No.			
Große Schneede 13 29664 Walsrode	Mon-Fri: 0:00-24:00 Sat: 0:00-24:00 Sun: 0:00-24:00	<b>IQ-Cards</b>  	<b>Features</b>  
-			






<b>412</b>	<b>Hoyer Walsrode II</b>	 	<b>GPS: 52.864376/9.619925</b>
No.			
Max-Planck-Strasse 4 29664 Walsrode	Mon-Fri: 0:00-24:00 Sat: 0:00-24:00 Sun: 0:00-24:00	<b>IQ-Cards</b>  	<b>Features</b>  
-			







<b>416</b>	<b>Raiffeisen Bad Fallingbostel</b>	 	<b>GPS: 52.8531/9.69271</b>
No.			
Robert-Koch-Straße 2 29683 Bad Fallingbostel	Mon-Fri: 0:00-24:00 Sat: 0:00-24:00 Sun: 0:00-24:00	<b>IQ-Cards</b>  	<b>Features</b> 
<b>A7, Exit 47 Bad Fallingbostel</b>			















<b>417</b>	<b>Aral Buchholz/Aller</b>	 	<b>GPS: 52.673809/9.689094</b>
No.			
An der Autobahn 1 29690 Buchholz/Aller	Mon-Fri: 0:00-24:00 Sat: 0:00-24:00 Sun: 0:00-24:00	<b>IQ-Cards</b>  	<b>Features</b>     
-			







<b>421</b>	<b>Aral Hannover</b>	 	<b>GPS: 52.418532/9.635381</b>
No.			
Am Leineufer 52 30419 Hannover	Mon-Fri: 0:00-24:00 Sat: 0:00-24:00 Sun: 0:00-24:00	<b>IQ-Cards</b>  	<b>Features</b>   
-			






<b>418</b>	<b>Hoyer Buchholz / Aller</b>	 	<b>GPS: 52.6697/9.6899</b>
No.			
An der Autobahn 42 29690 Buchholz / Aller	Mon-Fri: 0:00-24:00 Sat: 0:00-24:00 Sun: 0:00-24:00	<b>IQ-Cards</b>  	<b>Features</b> 
A7/E45, Exit 50 Schwarmstedt			






<b>422</b>	<b>Hoyer Hannover</b>	 	<b>GPS: 52.369453/9.682633</b>
No.			
Südfeldstrasse 10-12 30453 Hannover	Mon-Fri: 0:00-24:00 Sat: 0:00-24:00 Sun: 0:00-24:00	<b>IQ-Cards</b>  	<b>Features</b>  
-			







<b>419</b>	<b>Hoyer Schwarmstedt</b>	 	<b>GPS: 52.685902/9.6296</b>
No.			
Am Varrenbruch 16 29690 Schwarmstedt	Mon-Fri: 0:00-24:00 Sat: 0:00-24:00 Sun: 0:00-24:00	<b>IQ-Cards</b>  	<b>Features</b>  
-			






<b>423</b>	<b>M1 Hannover-Linden II</b>	 	<b>GPS: 52.36541967/9.68990922</b>
No.			
Davenstedter Straße 128a 30453 Hannover-Linden	Mon-Fri: 0:00-24:00 Sat: 0:00-24:00 Sun: 0:00-24:00	<b>IQ-Cards</b>  	<b>Features</b>  
-			







<b>420</b>	<b>Hoyer Benefeld</b>	 	<b>GPS: 52.9059068/9.6381428</b>
No.			
Cordinger Straße 66 29699 Benefeld	Mon-Fri: 6:00-20:00 Sat: 7:00-19:00 Sun: 7:00-19:00	<b>IQ-Cards</b>  	<b>Features</b>  
-			






<b>424</b>	<b>M1 Hannover-Linden I</b>	 	<b>GPS: 52.36712297/9.693514109</b>
No.			
Am Lindener Hafen 15 30453 Hannover-Linden	Mon-Fri: 0:00-24:00 Sat: 0:00-24:00 Sun: 0:00-24:00	<b>IQ-Cards</b>  	<b>Features</b> 
-			









<b>425</b>	<b>Aral Hannover II</b>	 	<b>GPS: 52.329613/9.812187</b>
No.			
Messeschnellweg-West 30521 Hannover	Mon-Fri: 0:00-24:00 Sat: 0:00-24:00 Sun: 0:00-24:00	<b>IQ-Cards</b>  	<b>Features</b> 
-			





<b>429</b>	<b>M1 Hannover-Anderten</b>	 	<b>GPS: 52.36684014/9.865167403</b>
No.			
Lohweg 6a 30559 Hannover-Anderten	Mon-Fri: 0:00-24:00 Sat: 0:00-24:00 Sun: 0:00-24:00	<b>IQ-Cards</b>  	<b>Features</b>  
-			






<b>426</b>	<b>Aral Hannover III</b>	 	<b>GPS: 52.32282/9.814134</b>
No.			
Messeschnellweg Ost 30539 Hannover	Mon-Fri: 0:00-24:00 Sat: 0:00-24:00 Sun: 0:00-24:00	<b>IQ-Cards</b>  	<b>Features</b> 
-			

<b>430</b>	<b>Hoyer Langenhagen I (Spedition Ahlhorn)</b>	 	<b>GPS: 52.4540541/9.7339755</b>
No.			
Hanseatenstraße 40 30853 Langenhagen	Mon-Fri: 0:00-24:00 Sat: 0:00-24:00 Sun: 0:00-24:00	<b>IQ-Cards</b>  	<b>Features</b>  
A352, Exit 3 Hannover-Flughafen			

<b>427</b>	<b>Hoyer Hannover-Anderten</b>		<b>GPS: 52.367387/9.869108</b>
No.			
Kleiner Holzhägen 1 30559 Hannover-Anderten	Mon-Fri: 0:00-24:00 Sat: 0:00-24:00 Sun: 0:00-24:00	<b>IQ-Cards</b>  	<b>Features</b>  
A7/E45, Exit 58 Hannover-Anderten			

<b>431</b>	<b>Hoyer Langenhagen II</b>	 	<b>GPS: 52.44144/9.72293</b>
No.			
Friesenring 10 30853 Langenhagen	Mon-Fri: 0:00-24:00 Sat: 0:00-24:00 Sun: 0:00-24:00	<b>IQ-Cards</b>  	<b>Features</b>    
A352, Exit 3 Hannover-Flughafen; A2, Exit 44 Hannover/Langenhagen			

<b>428</b>	<b>Hoyer Hannover II</b>	 	<b>GPS: 52.376537/9.875722</b>
No.			
Lohweg 42 30559 Hannover	Mon-Fri: 7:00-14:00 Sat: closed Sun: closed	<b>IQ-Cards</b>  	<b>Features</b>
-			

<b>432</b>	<b>M1 Langenhagen</b>	 	<b>GPS: 52.458349875/9.71667766</b> 6
No.			
Flughafenstraße 20 30855 Langenhagen	Mon-Fri: 0:00-24:00 Sat: 0:00-24:00 Sun: 0:00-24:00	<b>IQ-Cards</b>  	<b>Features</b> 
-			



The **fuel card** for  
**clever** companies

# IQ CARD STATIONS

Germany

<b>433</b>	<b>M1 Langenhagen I</b>		<b>GPS: 52.45834988/9.716677666</b>
No.			
Flughafenstraße 20 30855 Langenhagen	Mon-Fri: 0:00-24:00 Sat: 0:00-24:00 Sun: 0:00-24:00	<b>IQ-Cards</b> 	<b>Features</b> 
-			

<b>437</b>	<b>Q1 Isernhagen</b>		<b>GPS: 52.4430808/9.89439914</b>
No.			
Steller Straße 10 30916 Isernhagen	Mon-Fri: 0:00-24:00 Sat: 0:00-24:00 Sun: 0:00-24:00	<b>IQ-Cards</b> 	<b>Features</b> 
-			

<b>434</b>	<b>M1 Langenhagen II</b>		<b>GPS: 52.4637/9.7031</b>
No.			
Benkendorffstraße 30c 30855 Langenhagen	Mon-Fri: 0:00-24:00 Sat: 0:00-24:00 Sun: 0:00-24:00	<b>IQ-Cards</b> 	<b>Features</b> 
-			









<b>438</b>	<b>Hoyer Isernhagen</b>		<b>GPS: 52.485055/9.806589</b>
No.			
Stahlstraße 2 30916 Isernhagen	Mon-Fri: 0:00-24:00 Sat: 0:00-24:00 Sun: 0:00-24:00	<b>IQ-Cards</b> 	<b>Features</b> 
-			






<b>435</b>	<b>Q1 Laatzen</b>		<b>GPS: 52.3218/9.78347</b>
No.			
Hildesheimer Straße 2 30880 Laatzen	Mon-Fri: 6:00-20:00 Sat: 8:00-20:00 Sun: 8:00-20:00	<b>IQ-Cards</b> 	<b>Features</b>
-			







<b>439</b>	<b>M1 Burgwedel-Fuhrberg</b>		<b>GPS: 52.564406/9.836713</b>
No.			
Mellendorfer Straße 28 30938 Burgwedel-Fuhrberg	Mon-Fri: 5:00-22:00 Sat: 6:00-21:00 Sun: 7:30-21:00	<b>IQ-Cards</b> 	<b>Features</b>
-			






<b>436</b>	<b>Ratio Laatzen</b>		<b>GPS: 52.32117/9.79565</b>
No.			
Augsburger Straße 6 30880 Laatzen	Mon-Fri: 7:00-21:00 Sat: 7:00-21:00 Sun: closed	<b>IQ-Cards</b> 	<b>Features</b> 
-			









<b>440</b>	<b>M1 Pattensen</b>		<b>GPS: 52.26864922/9.776555987</b>
No.			
Ludwig-Erhard-Str. 1a 30982 Pattensen	Mon-Fri: 0:00-24:00 Sat: 0:00-24:00 Sun: 0:00-24:00	<b>IQ-Cards</b> 	<b>Features</b> 
-			







<b>441</b>	<b>Aral Hildesheim</b>	 	<b>GPS: 52.160312/9.997376</b>
No.			
Albert-Einstein-Straße 4 31135 Hildesheim	Mon-Fri: 0:00-24:00 Sat: 0:00-24:00 Sun: 0:00-24:00	<b>IQ-Cards</b>  	<b>Features</b>    
-			






<b>445</b>	<b>M1 Söhlde OT Feldbergen</b>	 	<b>GPS: 52.20007904/10.15092978</b>
No.			
An der Bundesstraße 1 Nr. 3 31185 Söhlde OT Feldbergen	Mon-Fri: 0:00-24:00 Sat: 0:00-24:00 Sun: 0:00-24:00	<b>IQ-Cards</b>  	<b>Features</b> 
-			







<b>442</b>	<b>Hoyer Hildesheim (Spedition Eggers)</b>	 	<b>GPS: 52.1684191/9.9200934</b>
No.			
Marggrafstraße 31 31137 Hildesheim	Mon-Fri: 0:00-24:00 Sat: 0:00-24:00 Sun: 0:00-24:00	<b>IQ-Cards</b>  	<b>Features</b>  
-			







<b>446</b>	<b>M1 Algermissen</b>	 	<b>GPS: 52.25388/9.96424</b>
No.			
Hottelner Straße 2 31191 Algermissen	Mon-Fri: 0:00-24:00 Sat: 0:00-24:00 Sun: 0:00-24:00	<b>IQ-Cards</b>  	<b>Features</b> 
-			





<b>443</b>	<b>Aral Bockenem</b>	 	<b>GPS: 52.001907/10.135185</b>
No.			
Oppelner Straße 1 31167 Bockenem	Mon-Fri: 0:00-24:00 Sat: 0:00-24:00 Sun: 0:00-24:00	<b>IQ-Cards</b>  	<b>Features</b>    
-			







<b>447</b>	<b>M1 Peine</b>	 	<b>GPS: 52.341386/10.255077</b>
No.			
Heinrich-Hertz-Straße 21b 31228 Peine	Mon-Fri: 0:00-24:00 Sat: 0:00-24:00 Sun: 0:00-24:00	<b>IQ-Cards</b>  	<b>Features</b>  
-			






<b>444</b>	<b>M1 Harsum-Borsum</b>	 	<b>GPS: 52.204006/10.001163</b>
No.			
Aseler Straße 23 31177 Harsum-Borsum	Mon-Fri: 0:00-24:00 Sat: 0:00-24:00 Sun: 0:00-24:00	<b>IQ-Cards</b>  	<b>Features</b> 
-			




<b>448</b>	<b>M1 Lehrte</b>	 	<b>GPS: 52.36773/9.9967</b>
No.			
Everner Str. 41 31275 Lehrte	Mon-Fri: 0:00-24:00 Sat: 0:00-24:00 Sun: 0:00-24:00	<b>IQ-Cards</b>  	<b>Features</b>  
-			





<b>449</b>	<b>Hoyer Hohenhameln</b>	 	<b>GPS: 52.313122/10.1056311</b>
No.			
Ackerköpfe 9 31294 Hohenhameln	Mon-Fri: 6:00-16:00 Sat: closed Sun: closed	IQ-Cards  	Features  
-			







<b>453</b>	<b>Hoyer Nienburg I</b>	 	<b>GPS: 52.620348/9.202323</b>
No.			
Südring 1 31582 Nienburg	Mon-Fri: 0:00-24:00 Sat: 0:00-24:00 Sun: 0:00-24:00	IQ-Cards  	Features
-			






<b>450</b>	<b>Hoyer Wunstorf</b>	 	<b>GPS: 52.421804/9.461837</b>
No.			
Im Blenze 31A 31515 Wunstorf	Mon-Fri: 0:00-24:00 Sat: 0:00-24:00 Sun: 0:00-24:00	IQ-Cards  	Features  
-			





<b>454</b>	<b>Hoyer Liebenau I</b>	 	<b>GPS: 52.6041892/9.095086</b>
No.			
Lange Straße 31 31618 Liebenau	Mon-Fri: 0:00-24:00 Sat: 0:00-24:00 Sun: 0:00-24:00	IQ-Cards  	Features 
-			






<b>451</b>	<b>Q1 Neustadt a. Rbge.</b>		<b>GPS: 52.49538/9.456242</b>
No.			
Wunstorfer Straße 64 31535 Neustadt a. Rbge.	Mon-Fri: 6:00-22:00 Sat: 6:00-22:00 Sun: 6:00-22:00	IQ-Cards  	Features
-			







<b>455</b>	<b>Hoyer Liebenau II</b>	 	<b>GPS: 52.607156/9.089361</b>
No.			
Sternstraße 4 31618 Liebenau	Mon-Fri: 0:00-24:00 Sat: 0:00-24:00 Sun: 0:00-24:00	IQ-Cards  	Features
-			







<b>452</b>	<b>Hoyer Nienburg II</b>	 	<b>GPS: 52.618955/9.238971</b>
No.			
Merkurstraße 1 31582 Nienburg	Mon-Fri: 0:00-24:00 Sat: 0:00-24:00 Sun: 0:00-24:00	IQ-Cards  	Features  
-			







<b>456</b>	<b>Hoyer Rodewald</b>	 	<b>GPS: 52.662435/9.483162</b>
No.			
Hauptstrasse 1 31637 Rodewald	Mon-Fri: 0:00-24:00 Sat: 0:00-24:00 Sun: 0:00-24:00	IQ-Cards  	Features 
-			




<b>457</b>	<b>Q1 Bückebug</b>	 	<b>GPS: 52.2508/9.05205</b>
No.			
Steinberger Straße 36 31675 Bückebug	Mon-Fri: 6:00-22:00 Sat: 7:00-22:00 Sun: 8:00-22:00	IQ-Cards  	Features
-			







<b>461</b>	<b>Aral Hameln</b>	 	<b>GPS: 52.121252/9.334704</b>
No.			
Fischbecker Landstr. 91 (B83) 31787 Hameln	Mon-Fri: 0:00-24:00 Sat: 0:00-24:00 Sun: 0:00-24:00	IQ-Cards   	Features
-			




<b>458</b>	<b>Hoyer Rinteln</b>	 	<b>GPS: 52.16680145264/9.071808 815</b>
No.			
Heisterbreite 0 31737 Rinteln	Mon-Fri: 0:00-24:00 Sat: 0:00-24:00 Sun: 0:00-24:00	IQ-Cards    	Features
-			





<b>462</b>	<b>M1 Lauenau</b>	 	<b>GPS: 52.2741041/9.3553156</b>
No.			
Magirusstraße 14 31867 Lauenau	Mon-Fri: 0:00-24:00 Sat: 0:00-24:00 Sun: 0:00-24:00	IQ-Cards    	Features
-			






<b>459</b>	<b>Raiffeisen Rinteln I</b>	 	<b>GPS: 52.1486/9.08105</b>
No.			
Extertal Str. 10c 31737 Rinteln	Mon-Fri: 0:00-24:00 Sat: 0:00-24:00 Sun: 0:00-24:00	IQ-Cards    	Features
-			






<b>463</b>	<b>bft Bad Salzuflen</b>		<b>GPS: 52.0813/8.74293</b>
No.			
Bahnhofstraße 46 32105 Bad Salzuflen	Mon-Fri: 6:00-23:00 Sat: 7:00-23:00 Sun: 8:00-23:00	IQ-Cards  	Features
-			




<b>460</b>	<b>Raiffeisen Rinteln II</b>	 	<b>GPS: 52.168/9.06738</b>
No.			
Stükenstraße 1 31737 Rinteln	Mon-Fri: 0:00-24:00 Sat: 0:00-24:00 Sun: 0:00-24:00	IQ-Cards    	Features
-			




<b>464</b>	<b>Q1 Bad Salzuflen II</b>		<b>GPS: 52.1013/8.78132</b>
No.			
Salzflufer Straße 43 32108 Bad Salzuflen	Mon-Fri: 6:00-22:00 Sat: 7:00-22:00 Sun: 9:00-22:00	IQ-Cards  	Features
-			






<b>465</b>	<b>Q1 Bad Salzuflen I</b>	 	<b>GPS: 52.068/8.76099</b>
No.			
Lagesche Straße 1 32108 Bad Salzuflen	Mon-Fri: 6:00-22:00 Sat: 7:00-22:00 Sun: 7:00-22:00	IQ-Cards  	Features
-			




<b>469</b>	<b>Behrenwerth Bünde</b>	 	<b>GPS: 52.19178/8.58076</b>
No.			
Bachstraße 10 32257 Bünde	Mon-Fri: 7:00-20:00 Sat: 7:00-20:00 Sun: 7:00-20:00	IQ-Cards   	Features
-			







<b>466</b>	<b>Raiffeisen Bad Salzuflen</b>	 	<b>GPS: 52.068/8.7499</b>
No.			
Oerlinghauser Straße 2a 32108 Bad Salzuflen	Mon-Fri: 0:00-24:00 Sat: 0:00-24:00 Sun: 0:00-24:00	IQ-Cards   	Features
-			

<b>470</b>	<b>Q1 Lübbecke</b>		<b>GPS: 52.3024/8.56175</b>
No.			
Hauptstraße 113 32312 Lübbecke	Mon-Fri: 7:00-18:00 Sat: 8:00-18:00 Sun: 9:00-18:00	IQ-Cards  	Features
-			

<b>467</b>	<b>Q1 Enger</b>		<b>GPS: 52.1425/8.56097</b>
No.			
Bünder Straße 24 32130 Enger	Mon-Fri: 7:00-21:00 Sat: 7:00-21:00 Sun: 9:00-21:00	IQ-Cards  	Features
-			

<b>471</b>	<b>Raiffeisen Stemwede</b>	 	<b>GPS: 52.464/8.54179</b>
No.			
Oppenweher Straße 71 32351 Stemwede	Mon-Fri: 0:00-24:00 Sat: 0:00-24:00 Sun: 0:00-24:00	IQ-Cards   	Features
-			

<b>468</b>	<b>Q1 Bünde</b>		<b>GPS: 52.2069/8.58276</b>
No.			
Gerhart-Hauptmann-Straße 22 32257 Bünde	Mon-Fri: 5:30-22:00 Sat: 7:00-22:00 Sun: 9:00-19:00	IQ-Cards  	Features
-			

<b>472</b>	<b>Fip Preußisch Oldendorf I</b>	 	<b>GPS: 52.31058/8.49954</b>
No.			
Engershauser Straße 3 32361 Preußisch Oldendorf	Mon-Fri: 0:00-24:00 Sat: 0:00-24:00 Sun: 0:00-24:00	IQ-Cards    	Features
-			



The **fuel card** for  
**clever** companies

# IQ CARD STATIONS

Germany

<b>473</b>	<b>Fip Preußisch Oldendorf II</b>		<b>GPS: 52.33737/8.5405</b>
No.			
Im Bohnenort 1 32361 Preußisch Oldendorf	Mon-Fri: 0:00-24:00 Sat: 0:00-24:00 Sun: 0:00-24:00	IQ-Cards 	Features 
-			

<b>477</b>	<b>Raiffeisen Lemgo</b>		<b>GPS: 52.0266/8.86532</b>
No.			
Liemer Weg 74 32657 Lemgo	Mon-Fri: 0:00-24:00 Sat: 0:00-24:00 Sun: 0:00-24:00	IQ-Cards 	Features 
-			

<b>474</b>	<b>Q1 Hille</b>		<b>GPS: 52.3363/8.74559</b>
No.			
Mindener Straße 81 32479 Hille	Mon-Fri: 7:00-20:00 Sat: 8:00-18:00 Sun: 9:00-12:00	IQ-Cards 	Features
-			

<b>478</b>	<b>Q1 Detmold</b>		<b>GPS: 51.9466/8.83435</b>
No.			
Bielefelder Straße 288 32758 Detmold	Mon-Fri: 6:00-22:00 Sat: 7:00-23:00 Sun: 8:00-22:00	IQ-Cards 	Features
-			




<b>475</b>	<b>bft Löhne</b>		<b>GPS: 52.1851/8.69447</b>
No.			
Brunnenstraße 121 32584 Löhne	Mon-Fri: 5:45-22:00 Sat: 7:00-22:00 Sun: 8:00-22:00	IQ-Cards 	Features
-			







<b>479</b>	<b>Raiffeisen Lage</b>		<b>GPS: 51.9865/8.81213</b>
No.			
Triftenstraße 112 32791 Lage	Mon-Fri: 0:00-24:00 Sat: 0:00-24:00 Sun: 0:00-24:00	IQ-Cards 	Features 
-			






<b>476</b>	<b>Q1 Hüllhorst</b>		<b>GPS: 52.2754/8.71266</b>
No.			
Mindener Straße 9 32609 Hüllhorst	Mon-Fri: 6:30-21:00 Sat: 7:30-20:00 Sun: 8:00-20:00	IQ-Cards 	Features
-			







<b>480</b>	<b>Q1 Schieder-Schwalenberg</b>		<b>GPS: 51.912/9.15493</b>
No.			
Schwalenberger Straße 21 32816 Schieder-Schwalenberg	Mon-Fri: 6:00-21:00 Sat: 7:00-21:00 Sun: 8:00-21:00	IQ-Cards 	Features
-			















<b>481</b>	<b>Q1 Blomberg</b>		<b>GPS: 51.9481/9.05688</b>
No.			
Lemgoer Straße 2 32825 Blomberg	Mon-Fri: 6:00-21:00 Sat: 8:00-21:00 Sun: 8:00-21:00	IQ-Cards  	Features
-			




<b>485</b>	<b>Lausen Paderborn</b>	 	<b>GPS: 51.70665667/8.728710115</b>
No.			
Grüner Weg 24 33098 Paderborn	Mon-Fri: 0:00-24:00 Sat: 0:00-24:00 Sun: 0:00-24:00	IQ-Cards    	Features
-			




<b>482</b>	<b>Raiffeisen Blomberg</b>	 	<b>GPS: 51.9384/9.09848</b>
No.			
Lehmbrink 38 - 40 32825 Blomberg	Mon-Fri: 0:00-24:00 Sat: 0:00-24:00 Sun: 0:00-24:00	IQ-Cards   	Features
-			








<b>486</b>	<b>Raiffeisen Paderborn I</b>	 	<b>GPS: 51.7219/8.85107</b>
No.			
Driburgerstraße 317 33100 Paderborn	Mon-Fri: 0:00-24:00 Sat: 0:00-24:00 Sun: 0:00-24:00	IQ-Cards    	Features
-			






<b>483</b>	<b>Raiffeisen Steinheim</b>	 	<b>GPS: 51.8789/9.08736</b>
No.			
Lipper Tor 1 32839 Steinheim	Mon-Fri: 0:00-24:00 Sat: 0:00-24:00 Sun: 0:00-24:00	IQ-Cards    	Features
-			







<b>487</b>	<b>Raiffeisen Paderborn II</b>	 	<b>GPS: 51.7242/8.79452</b>
No.			
Randebrockstraße 1 33100 Paderborn	Mon-Fri: 0:00-24:00 Sat: 0:00-24:00 Sun: 0:00-24:00	IQ-Cards    	Features
-			







<b>484</b>	<b>Q1 Bad Driburg</b>		<b>GPS: 51.7222/9.01704</b>
No.			
Dringenberger Straße 83 33014 Bad Driburg	Mon-Fri: 5:30-22:00 Sat: 7:00-22:00 Sun: 8:00-22:00	IQ-Cards  	Features
-			







<b>488</b>	<b>Q1 Paderborn</b>		<b>GPS: 51.7261/8.73519</b>
No.			
Neuhäuser Straße 102 33102 Paderborn	Mon-Fri: 6:00-23:00 Sat: 7:00-23:00 Sun: 8:00-23:00	IQ-Cards  	Features
-			





<b>489</b>	<b>Aral Paderborn</b>	 	<b>GPS: 51.683275/8.721109</b>
No.			
Borchener Straße 336 33106 Paderborn	Mon-Fri: 0:00-24:00 Sat: 0:00-24:00 Sun: 0:00-24:00	<b>IQ-Cards</b>  	<b>Features</b>   
-			







<b>493</b>	<b>Raiffeisen Salzkotten</b>	 	<b>GPS: 51.6712/8.60011</b>
No.			
Geseker Straße 8 33154 Salzkotten	Mon-Fri: 0:00-24:00 Sat: 0:00-24:00 Sun: 0:00-24:00	<b>IQ-Cards</b>  	<b>Features</b> 
-			






<b>490</b>	<b>Hoyer Paderborn</b>	 	<b>GPS: 51.70346/8.71629</b>
No.			
Oberes Feld 13 33106 Paderborn	Mon-Fri: 0:00-24:00 Sat: 0:00-24:00 Sun: 0:00-24:00	<b>IQ-Cards</b>  	<b>Features</b>  
A33, Exit 27 Paderborn-Zentrum, B1/B64			







<b>494</b>	<b>Raiffeisen Lichtenau I</b>	 	<b>GPS: 51.6165206/8.9054478</b>
No.			
Torfbruchstraße 1 33165 Lichtenau	Mon-Fri: 0:00-24:00 Sat: 0:00-24:00 Sun: 0:00-24:00	<b>IQ-Cards</b>  	<b>Features</b>  
-			






<b>491</b>	<b>Raiffeisen Paderborn III</b>	 	<b>GPS: 51.6933608/8.73660733</b>
No.			
Haller Straße 4 33106 Paderborn	Mon-Fri: 0:00-24:00 Sat: 0:00-24:00 Sun: 0:00-24:00	<b>IQ-Cards</b>  	<b>Features</b>  
-			






<b>495</b>	<b>Raiffeisen Lichtenau II</b>	 	<b>GPS: 51.596434/8.7825023</b>
No.			
Sieentalweg 1 33165 Lichtenau	Mon-Fri: 0:00-24:00 Sat: 0:00-24:00 Sun: 0:00-24:00	<b>IQ-Cards</b>  	<b>Features</b>
-			






<b>492</b>	<b>Raiffeisen Büren</b>	 	<b>GPS: 51.5618/8.53646</b>
No.			
Oberer Westring 28 33142 Büren	Mon-Fri: 0:00-24:00 Sat: 0:00-24:00 Sun: 0:00-24:00	<b>IQ-Cards</b>  	<b>Features</b>  
-			




<b>496</b>	<b>Raiffeisen Borchen</b>	 	<b>GPS: 51.643072/8.709148</b>
No.			
Rudolf-Diesel-Straße 8 33178 Borchen	Mon-Fri: 0:00-24:00 Sat: 0:00-24:00 Sun: 0:00-24:00	<b>IQ-Cards</b> 	<b>Features</b>  
-			




<b>497</b>	<b>Raiffeisen Bad Wünnenberg I</b>	 	<b>GPS: 51.5676/8.71647</b>
No.			
Graf-Zeppelin-Straße 43 33181 Bad Wünnenberg	Mon-Fri: 0:00-24:00 Sat: 0:00-24:00 Sun: 0:00-24:00	<b>IQ-Cards</b>  	<b>Features</b>  
-			




<b>501</b>	<b>Raiffeisen Harsewinkel-Greffen</b>	 	<b>GPS: 51.9739/8.1508</b>
No.			
Fritz-Reuter-Str. 23 33428 Harsewinkel - Greffen	Mon-Fri: 6:00-22:00 Sat: 6:00-22:00 Sun: 6:00-22:00	<b>IQ-Cards</b>  	<b>Features</b> 
-			







<b>498</b>	<b>Raiffeisen Bad Wünnenberg II</b>	 	<b>GPS: 51.562605/8.719756</b>
No.			
Bürener Str. 30 33181 Bad Wünnenberg-Haaren	Mon-Fri: 00:00-24:00 Sat: 00:00-24:00 Sun: 00:00-24:00	<b>IQ-Cards</b>  	<b>Features</b> 
-			




<b>502</b>	<b>Behrenswerth Bielefeld</b>	 	<b>GPS: 52.029247/8.542953</b>
No.			
Walther-Rathenau-Str. 71 33602 Bielefeld	Mon-Fri: 0:00-24:00 Sat: 0:00-24:00 Sun: 0:00-24:00	<b>IQ-Cards</b>  	<b>Features</b> 
-			




<b>499</b>	<b>bft Gütersloh</b>		<b>GPS: 51.895/8.36781</b>
No.			
Wiedenbrücker Straße 12 33332 Gütersloh	Mon-Fri: 6:00-23:00 Sat: 7:00-23:00 Sun: 8:00-23:00	<b>IQ-Cards</b>  	<b>Features</b>
-			




<b>503</b>	<b>bft Bielefeld I</b>		<b>GPS: 52.0073/8.54594</b>
No.			
Detmolder Straße 136 33604 Bielefeld	Mon-Fri: 6:00-22:00 Sat: 7:00-22:00 Sun: 8:00-22:00	<b>IQ-Cards</b>  	<b>Features</b>
-			




<b>500</b>	<b>Q1 Verl</b>		<b>GPS: 51.8754/8.53607</b>
No.			
Bergstraße 16 33415 Verl	Mon-Fri: 6:00-21:00 Sat: 6:00-21:00 Sun: 7:00-21:00	<b>IQ-Cards</b>  	<b>Features</b>
-			




<b>504</b>	<b>Fip Bielefeld</b>	 	<b>GPS: 52.0119894/8.5732841</b>
No.			
Oldentruper Straße 145 33605 Bielefeld	Mon-Fri: 0:00-24:00 Sat: 0:00-24:00 Sun: 0:00-24:00	<b>IQ-Cards</b>  	<b>Features</b>  
-			





<b>505</b>	<b>bft Bielefeld II</b>		<b>GPS: 52.0282/8.57581</b>
No.			
Heeper Straße 294 33607 Bielefeld	Mon-Fri: 7:00-22:00 Sat: 7:00-22:00 Sun: 8:00-22:00	IQ-Cards  	Features
-			




<b>509</b>	<b>Q1 Bielefeld III</b>		<b>GPS: 52.012/8.52003</b>
No.			
Artur-Ladebeck-Straße 52 33617 Bielefeld	Mon-Fri: 6:00-23:00 Sat: 7:00-23:00 Sun: 8:00-23:00	IQ-Cards  	Features
-			







<b>506</b>	<b>bft Bielefeld III</b>		<b>GPS: 52.0505/8.53996</b>
No.			
Apfelstraße 177 33611 Bielefeld	Mon-Fri: 7:00-21:00 Sat: 7:00-21:00 Sun: 8:00-21:00	IQ-Cards  	Features
-			







<b>510</b>	<b>bft Bielefeld IV</b>		<b>GPS: 51.9894/8.51</b>
No.			
Gotenstraße 4 33647 Bielefeld	Mon-Fri: 6:00-21:00 Sat: 9:00-21:00 Sun: 9:00-21:00	IQ-Cards  	Features
-			




<b>507</b>	<b>Q1 Bielefeld I</b>		<b>GPS: 52.0545/8.52093</b>
No.			
Schuckertstraße 37 33613 Bielefeld	Mon-Fri: 8:00-19:00 Sat: 9:00-18:00 Sun: closed	IQ-Cards  	Features
-			





<b>511</b>	<b>Ratio Bielefeld</b>	 	<b>GPS: 51.95066/8.56946</b>
No.			
Hansestraße 1 33689 Bielefeld	Mon-Fri: 7:00-21:30 Sat: 8:00-21:30 Sun: closed	IQ-Cards  	Features
-			




<b>508</b>	<b>Q1 Bielefeld II</b>		<b>GPS: 52.0378/8.51171</b>
No.			
Jakob-Kaiser-Straße 28 33615 Bielefeld	Mon-Fri: 7:00-22:00 Sat: 8:00-22:00 Sun: 8:00-22:00	IQ-Cards  	Features
-			






<b>512</b>	<b>Aral Bielefeld II</b>	 	<b>GPS: 51.932147/8.606917</b>
No.			
Paderborner Straße 324 33689 Bielefeld	Mon-Fri: 0:00-24:00 Sat: 0:00-24:00 Sun: 0:00-24:00	IQ-Cards    	Features
-			







<b>513</b>	<b>Aral Bielefeld</b>	 	<b>GPS: 52.015973/8.6334062</b>
No.			
A 2 33719 Bielefeld	Mon-Fri: 0:00-24:00 Sat: 0:00-24:00 Sun: 0:00-24:00	<b>IQ-Cards</b>  	<b>Features</b>  
-			





<b>517</b>	<b>bft Kassel</b>		<b>GPS: 51.3229013/9.4951159</b>
No.			
Erzberger Straße 42 34117 Kassel	Mon-Fri: 5:00-24:00 Sat: 6:00-24:00 Sun: 6:00-24:00	<b>IQ-Cards</b> 	<b>Features</b> 
-			






<b>514</b>	<b>bft Schloß Holte-Stukenbrock</b>	 	<b>GPS: 51.9085/8.66389</b>
No.			
Hauptstraße 43 33758 Schloß Holte-Stukenbrock	Mon-Fri: 6:00-22:00 Sat: 7:00-21:00 Sun: 9:00-21:00	<b>IQ-Cards</b>  	<b>Features</b>
-			

<b>518</b>	<b>REWE Kassel</b>		<b>GPS: 51.3116/9.46431</b>
No.			
Kirchweg 29 34121 Kassel	Mon-Fri: 7:00-21:00 Sat: 7:00-21:00 Sun: closed	<b>IQ-Cards</b>  	<b>Features</b>
-			

<b>515</b>	<b>Schrewe Versmold I</b>	 	<b>GPS: 52.052251/8.145329</b>
No.			
Im Industriegelände 46 33775 Versmold	Mon-Fri: 0:00-24:00 Sat: 0:00-24:00 Sun: 0:00-24:00	<b>IQ-Cards</b>  	<b>Features</b> 
-			

<b>519</b>	<b>Raiffeisen Melsungen</b>	 	<b>GPS: 51.120716/9.538858</b>
No.			
Nürnberger Straße 49 34212 Melsungen	Mon-Fri: 0:00-24:00 Sat: 0:00-24:00 Sun: 0:00-24:00	<b>IQ-Cards</b>  	<b>Features</b>  
-			

<b>516</b>	<b>Schrewe Versmold II</b>	 	<b>GPS: 52.039197/8.146952</b>
No.			
Münsterstraße 37 33775 Versmold	Mon-Fri: 0:00-24:00 Sat: 0:00-24:00 Sun: 0:00-24:00	<b>IQ-Cards</b>  	<b>Features</b>
-			

<b>520</b>	<b>Ratio Baunatal</b>	 	<b>GPS: 51.2273/9.42956</b>
No.			
Fuldastraße 1 34225 Baunatal	Mon-Fri: 7:00-21:30 Sat: 7:00-21:30 Sun: closed	<b>IQ-Cards</b>  	<b>Features</b> 
-			



The **fuel card** for  
**clever** companies

# IQ CARD STATIONS

Germany

<b>521</b>	<b>RHV Baunatal</b>		<b>GPS: 51.248405/9.450774</b>
No.			
Salzgitter Straße 28 34225 Baunatal	Mon-Fri: 0:00-24:00 Sat: 0:00-24:00 Sun: 0:00-24:00	IQ-Cards 	Features 
A49, Exit 9, Baunatal-Mitte			

<b>525</b>	<b>Aral Gudensberg</b>		<b>GPS: 51.17605/9.356393</b>
No.			
Fritzlarer Straße 39 34281 Gudensberg	Mon-Fri: 7:00-20:00 Sat: 8:00-18:00 Sun: closed	IQ-Cards 	Features 
-			

<b>522</b>	<b>Albert Beck Lohfelden I</b>		<b>GPS: 51.27722/9.53473</b>
No.			
Talstraße 7 34253 Lohfelden	Mon-Fri: 0:00-24:00 Sat: 0:00-24:00 Sun: 0:00-24:00	IQ-Cards 	Features 
-			







<b>526</b>	<b>Raiffeisen Gudensberg</b>		<b>GPS: 51.181729/9.368944</b>
No.			
Besser Straße 26 34281 Gudensberg	Mon-Fri: 0:00-24:00 Sat: 0:00-24:00 Sun: 0:00-24:00	IQ-Cards 	Features 
-			




<b>523</b>	<b>Aral Kaufungen</b>		<b>GPS: 51.28422/9.602628</b>
No.			
Leipziger Straße 266 34260 Kaufungen	Mon-Fri: 6:00-21:00 Sat: 7:00-21:00 Sun: 8:00-21:00	IQ-Cards 	Features
-			






<b>527</b>	<b>bft Ahnatal</b>		<b>GPS: 51.3677/9.398267</b>
No.			
Heckershäuser Str. 28 34292 Ahnatal	Mon-Fri: 0:00-24:00 Sat: 0:00-24:00 Sun: 0:00-24:00	IQ-Cards 	Features 
-			







<b>524</b>	<b>Q1 Kaufungen</b>		<b>GPS: 51.2839/9.631</b>
No.			
Leipziger Straße 428 34260 Kaufungen	Mon-Fri: 5:00-22:00 Sat: 6:00-22:00 Sun: 6:00-22:00	IQ-Cards 	Features
-			





<b>528</b>	<b>Aral Edermünde I</b>		<b>GPS: 51.223041/9.420125</b>
No.			
BAB A 49 - Ostseite 34295 Edermünde	Mon-Fri: 0:00-24:00 Sat: 0:00-24:00 Sun: 0:00-24:00	IQ-Cards 	Features 
-			




<b>529</b>	<b>Aral Edermünde II</b>	 	<b>GPS: 51.223765/9.419553</b>
No.			
BAB A 49 - Westseite 34295 Edermünde	Mon-Fri: 0:00-24:00 Sat: 0:00-24:00 Sun: 0:00-24:00	IQ-Cards  	Features  
-			




<b>533</b>	<b>Q1 Körle</b>		<b>GPS: 51.171/9.51532</b>
No.			
Nürnberger Straße 28 34327 Körle	Mon-Fri: 6:00-20:00 Sat: 8:00-14:00 Sun: closed	IQ-Cards  	Features
-			







<b>530</b>	<b>Hoyer Guxhagen (Kördel GmbH)</b>		<b>GPS: 51.20542/9.47156</b>
No.			
Grifter Straße 14 34302 Guxhagen	Mon-Fri: 0:00-24:00 Sat: 0:00-24:00 Sun: 0:00-24:00	IQ-Cards  	Features  
A7/E45, Exit 81 Guxhagen			






<b>534</b>	<b>Aral Hofgeismar</b>	 	<b>GPS: 51.481432/9.38993</b>
No.			
Grebensteiner Straße 23 34369 Hofgeismar	Mon-Fri: 0:00-24:00 Sat: 0:00-24:00 Sun: 0:00-24:00	IQ-Cards  	Features  
-			






<b>531</b>	<b>Q1 Espenau</b>		<b>GPS: 51.385/9.44377</b>
No.			
Weimarer Weg 41 34314 Espenau	Mon-Fri: 6:00-20:00 Sat: 8:00-16:00 Sun: 8:00-14:00	IQ-Cards  	Features 
-			






<b>535</b>	<b>Agip Immenhausen</b>		<b>GPS: 51.4246/9.48036</b>
No.			
Hohenkirchener Straße 9 34376 Immenhausen	Mon-Fri: 6:30-19:30 Sat: 7:30-18:00 Sun: 7:30-18:00	IQ-Cards  	Features
-			






<b>532</b>	<b>bft Dörnberg</b>		<b>GPS: 51.342325/9.34669</b>
No.			
Wolfhager Straße 20 34317 Dörnberg	Mon-Fri: 5:00-22:00 Sat: 6:00-22:00 Sun: 7:00-22:00	IQ-Cards 	Features 
-			






<b>536</b>	<b>Hoyer Warburg</b>	 	<b>GPS: 51.52541/9.04752</b>
No.			
Scherfeder Straße 1 34414 Warburg	Mon-Fri: 0:00-24:00 Sat: 0:00-24:00 Sun: 0:00-24:00	IQ-Cards  	Features  
-			




<b>537</b>	<b>Raiffeisen Warburg-Dössel</b>	 	<b>GPS: 51.52489/9.16049</b>
No.			
Lehmkuhle 18 34414 Warburg-Dössel	Mon-Fri: 0:00-24:00 Sat: 0:00-24:00 Sun: 0:00-24:00	<b>IQ-Cards</b>  	<b>Features</b> 
-			





<b>541</b>	<b>Albert Beck Volkmarsen</b>	 	<b>GPS: 51.40089/9.07319</b>
No.			
Alte Mühle 3 34471 Volkmarsen	Mon-Fri: 0:00-24:00 Sat: 0:00-24:00 Sun: 0:00-24:00	<b>IQ-Cards</b>  	<b>Features</b> 
-			




<b>538</b>	<b>Kaiser Marsberg-Bredelar</b>	 	<b>GPS: 51.428139/8.787553</b>
No.			
Carl-Reinke-Straße 7 34431 Marsberg-Bredelar	Mon-Fri: 0:00-24:00 Sat: 0:00-24:00 Sun: 0:00-24:00	<b>IQ-Cards</b>  	<b>Features</b> 
-			

<b>542</b>	<b>Hoyer Knüllwald-Remsfeld</b>	 	<b>GPS: 51.004431/9.47678</b>
No.			
Lange Straße 20 34593 Knüllwald-Remsfeld	Mon-Fri: 6:00-22:00 Sat: 6:00-22:00 Sun: 6:00-22:00	<b>IQ-Cards</b>  	<b>Features</b> 
-			
	<b>A7/E45, Exit 84 Homberg (Efze)</b>		







<b>539</b>	<b>Hoyer Borgentreich</b>	 	<b>GPS: 51.575479/9.245057</b>
No.			
Keggenriede 4 34434 Borgentreich	Mon-Fri: 0:00-24:00 Sat: 0:00-24:00 Sun: 0:00-24:00	<b>IQ-Cards</b> 	<b>Features</b>  
-			







<b>543</b>	<b>Q1 Neukirchen</b>		<b>GPS: 50.8721/9.33628</b>
No.			
Niederrheinische Straße 31 34626 Neukirchen	Mon-Fri: 6:00-20:00 Sat: 7:30-20:00 Sun: 9:00-19:00	<b>IQ-Cards</b>  	<b>Features</b>
-			






<b>540</b>	<b>Hoyer Willebadessen</b>	 	<b>GPS: 51.59926877/9.1293605</b>
No.			
Lützer Straße 20 34439 Willebadessen	Mon-Fri: 0:00-24:00 Sat: 0:00-24:00 Sun: 0:00-24:00	<b>IQ-Cards</b> 	<b>Features</b> 
-			







<b>544</b>	<b>Q1 Schrecksbach</b>		<b>GPS: 50.8387/9.28796</b>
No.			
Kasseler Straße 32 34637 Schrecksbach	Mon-Fri: 8:00-20:00 Sat: 8:00-19:00 Sun: 10:00-20:00	<b>IQ-Cards</b>  	<b>Features</b>
-			














<b>545</b>	<b>Aral Marburg</b>	 	<b>GPS: 50.793705/8.76076</b>
No.			
B 3 / Am Krekel 3 35039 Marburg	Mon-Fri: 0:00-24:00 Sat: 0:00-24:00 Sun: 0:00-24:00	<b>IQ-Cards</b>  	<b>Features</b>  
-			







<b>549</b>	<b>Willi Walter Mücke-Atzenhain</b>	 	<b>GPS: 50.64763/8.98741</b>
No.			
Siemensstraße 8 35325 Mücke-Atzenhain	Mon-Fri: 0:00-24:00 Sat: 0:00-24:00 Sun: 0:00-24:00	<b>IQ-Cards</b>  	<b>Features</b>  
-			






<b>546</b>	<b>Raiffeisen Wetter</b>	 	<b>GPS: 50.901606/8.733711</b>
No.			
Marburger Straße 40 35083 Wetter	Mon-Fri: 0:00-24:00 Sat: 0:00-24:00 Sun: 0:00-24:00	<b>IQ-Cards</b>  	<b>Features</b> 
-			






<b>550</b>	<b>CardTank24 Mücke</b>	 	<b>GPS: 50.62058497/9.09025232</b>
No.			
Mühlgasse 23 35325 Mücke	Mon-Fri: 0:00-24:00 Sat: 0:00-24:00 Sun: 0:00-24:00	<b>IQ-Cards</b>  	<b>Features</b>  
-			







<b>547</b>	<b>WESTMARKT Dautphetal Dautphe</b>	 	<b>GPS: 50.8537178/8.549701691</b>
No.			
Marburgerstrasse 5 35232 Dautphetal Dautphe	Mon-Fri: 0:00-24:00 Sat: 0:00-24:00 Sun: 0:00-24:00	<b>IQ-Cards</b>  	<b>Features</b> 
-			






<b>551</b>	<b>Hoyer Gießen</b>	 	<b>GPS: 50.594196/8.709016</b>
No.			
Ursulum 23 35396 Gießen	Mon-Fri: 0:00-24:00 Sat: 0:00-24:00 Sun: 0:00-24:00	<b>IQ-Cards</b>  	<b>Features</b>  
-			




<b>548</b>	<b>Aral Grünberg Nord</b>	 	<b>GPS: 50.623664/8.895533</b>
No.			
A5 35305 Grünberg	Mon-Fri: 0:00-24:00 Sat: 0:00-24:00 Sun: 0:00-24:00	<b>IQ-Cards</b>  	<b>Features</b>  
-			







<b>552</b>	<b>CardTank24 Hungen</b>	 	<b>GPS: 50.50593185/8.933335304</b>
No.			
Kreuzstraße 3-5 35410 Hungen/Villingen	Mon-Fri: 0:00-24:00 Sat: 0:00-24:00 Sun: 0:00-24:00	<b>IQ-Cards</b>  	<b>Features</b> 
-			







<b>553</b>	<b>CardTank24 Linden</b>	 	<b>GPS: 50.536271/8.674489</b>
No.			
Gießener Straße 95 35440 Linden	Mon-Fri: 0:00-24:00 Sat: 0:00-24:00 Sun: 0:00-24:00	IQ-Cards  	Features 
-			






<b>557</b>	<b>Heinrich Schwarz Löhnberg</b>	 	<b>GPS: 50.516215/8.265936</b>
No.			
Grüner Weg 1a 35792 Löhnberg	Mon-Fri: 0:00-24:00 Sat: 0:00-24:00 Sun: 0:00-24:00	IQ-Cards  	Features  
-			







<b>554</b>	<b>CardTank24 Butzbach</b>	 	<b>GPS: 50.41976929/8.683534622</b>
No.			
Büchner Str. 1 35510 Butzbach - Nieder-Weisel	Mon-Fri: 0:00-24:00 Sat: 0:00-24:00 Sun: 0:00-24:00	IQ-Cards  	Features 
-			








<b>558</b>	<b>Aral Hünfeld</b>		<b>GPS: 50.666772/9.76191</b>
No.			
Fuldaer Straße 27 36088 Hünfeld	Mon-Fri: 0:00-24:00 Sat: 0:00-24:00 Sun: 0:00-24:00	IQ-Cards 	Features 
-			





<b>555</b>	<b>CardTank24 Münzenberg</b>	 	<b>GPS: 50.4576/8.73663</b>
No.			
Am Römerhof 2 35516 Münzenberg/Gambach	Mon-Fri: 0:00-24:00 Sat: 0:00-24:00 Sun: 0:00-24:00	IQ-Cards  	Features  
-			








<b>559</b>	<b>BayWa Hünfeld</b>	 	<b>GPS: 50.691305/9.752165</b>
No.			
Zum Wolfsgraben 1 36088 Hünfeld	Mon-Fri: 0:00-24:00 Sat: 0:00-24:00 Sun: 0:00-24:00	IQ-Cards  	Features  
-			




<b>556</b>	<b>CardTank24 Waldsolms</b>	 	<b>GPS: 50.4333934/8.4944284</b>
No.			
Weiperfeldener Straße 4 35647 Waldsolms	Mon-Fri: 0:00-24:00 Sat: 0:00-24:00 Sun: 0:00-24:00	IQ-Cards  	Features 
-			








<b>560</b>	<b>RHV Flieden</b>	 	<b>GPS: 50.419757/9.578104</b>
No.			
Am Landrücken 9 36103 Flieden	Mon-Fri: 0:00-24:00 Sat: 0:00-24:00 Sun: 0:00-24:00	IQ-Cards  	Features  
A66, Exit 50 Flieden			









<b>561</b>	<b>RHV Eichenzell</b>	 	<b>GPS: 50.485719/9.715948</b>
No.			
Am Langen Acker 17 36124 Eichenzell	Mon-Fri: 0:00-24:00 Sat: 0:00-24:00 Sun: 0:00-24:00	<b>IQ-Cards</b>  	<b>Features</b>   
A7/E45, Exit 53 Eichenzell			





<b>565</b>	<b>Q1 Alheim</b>		<b>GPS: 51.048681/9.662731</b>
No.			
Nürnberger Straße 15 36211 Alheim	Mon-Fri: 8:00-20:00 Sat: 8:00-18:00 Sun: 10:00-18:00	<b>IQ-Cards</b>  	<b>Features</b> 
-			






<b>562</b>	<b>Aral Burghaun</b>	 	<b>GPS: 50.712969/9.662551</b>
No.			
A7 - Ost 36151 Burghaun	Mon-Fri: 0:00-24:00 Sat: 0:00-24:00 Sun: 0:00-24:00	<b>IQ-Cards</b>  	<b>Features</b>   
-			





<b>566</b>	<b>bft Nentershausen</b>		<b>GPS: 51.013276/9.934648</b>
No.			
Marktplatz 9 36214 Nentershausen	Mon-Fri: 0:00-24:00 Sat: 0:00-24:00 Sun: 0:00-24:00	<b>IQ-Cards</b> 	<b>Features</b> 
-			






<b>563</b>	<b>Aral Burghaun II</b>	 	<b>GPS: 50.712895/9.662873</b>
No.			
A7 36151 Burghaun	Mon-Fri: 0:00-24:00 Sat: 0:00-24:00 Sun: 0:00-24:00	<b>IQ-Cards</b>  	<b>Features</b>   
-			





<b>567</b>	<b>Aral Bad Hersfeld</b>	 	<b>GPS: 50.862171/9.722813</b>
No.			
An der Haune 1 a 36251 Bad Hersfeld	Mon-Fri: 0:00-24:00 Sat: 0:00-24:00 Sun: 0:00-24:00	<b>IQ-Cards</b>  	<b>Features</b>    
-			





<b>564</b>	<b>Q1 Rotenburg an der Fulda</b>		<b>GPS: 51.001/9.71795</b>
No.			
Braacher Straße 20 36199 Rotenburg an der Fulda	Mon-Fri: 7:00-19:00 Sat: 8:00-19:00 Sun: closed	<b>IQ-Cards</b>  	<b>Features</b> 
-			







<b>568</b>	<b>RHV Bad Hersfeld</b>		<b>GPS: 50.8514/9.725579</b>
No.			
Hünfelder Str. 92 36251 Bad Hersfeld	Mon-Fri: 0:00-24:00 Sat: 0:00-24:00 Sun: 0:00-24:00	<b>IQ-Cards</b>  	<b>Features</b>  
-			






<b>569</b>	<b>Q1 Niederaula</b>	 	<b>GPS: 50.7751/9.57665</b>
No.			
Jossastraße 46 36272 Niederaula	Mon-Fri: 7:00-19:00 Sat: closed Sun: closed	IQ-Cards  	Features
-			




<b>573</b>	<b>Q1 Herbstein</b>	 	<b>GPS: 50.5364/9.38961</b>
No.			
Talstraße 12 36358 Herbstein	Mon-Fri: 7:30-20:00 Sat: 8:30-18:00 Sun: 9:00-18:00	IQ-Cards   	Features
-			





<b>570</b>	<b>RHV Obergeis</b>	 	<b>GPS: 50.903627/9.599196</b>
No.			
Kreuzzeichenstrasse 2 36286 Neuenstein	Mon-Fri: 0:00-24:00 Sat: 0:00-24:00 Sun: 0:00-24:00	IQ-Cards  	Features
-			

<b>574</b>	<b>Agip Vacha</b>	 	<b>GPS: 50.8289/10.0312</b>
No.			
Badelacher Weg 10 36404 Vacha	Mon-Fri: 5:00-22:00 Sat: 7:00-22:00 Sun: 8:00-22:00	IQ-Cards  	Features
-			

<b>571</b>	<b>Hoyer Friedewald</b>	 	<b>GPS: 50.892409/9.862654</b>
No.			
Im Gewerbegebiet 28 36289 Friedewald	Mon-Fri: 0:00-24:00 Sat: 0:00-24:00 Sun: 0:00-24:00	IQ-Cards    	Features
A4/E40, Exit 33 Friedewald			

<b>575</b>	<b>M1 Vacha</b>	 	<b>GPS: 50.83862/10.04801</b>
No.			
Carl-Rost-Str. 1 36404 Vacha	Mon-Fri: 0:00-24:00 Sat: 0:00-18:00 Sun: closed	IQ-Cards   	Features
-			

<b>572</b>	<b>bft Lauterbach</b>		<b>GPS: 50.63145734/9.3966707</b>
No.			
Vogelsberger Straße 54 36341 Lauterbach	Mon-Fri: 6:00-22:00 Sat: 7:00-22:00 Sun: 7:00-21:00	IQ-Cards 	Features 
-			

<b>576</b>	<b>Q1 Bad Salzungen</b>	 	<b>GPS: 50.833/10.2881</b>
No.			
Hauptstraße 1 a 36433 Bad Salzungen	Mon-Fri: 6:00-18:00 Sat: 8:00-18:00 Sun: 8:00-18:00	IQ-Cards  	Features
-			



The **fuel card** for  
**clever** companies

# IQ CARD STATIONS

Germany

<b>577</b>	<b>Q1 Dorndorf</b>		<b>GPS: 50.8447/10.0874</b>
No.			
Frankfurter Straße 1 36460 Dorndorf	Mon-Fri: 6:00-19:00 Sat: 8:00-18:00 Sun: 8:00-18:00	IQ-Cards 	Features
-			

<b>581</b>	<b>Hoyer Duderstadt</b>		<b>GPS: 51.522395/10.223342</b>
No.			
Wöhnekörben 3A 37115 Duderstadt	Mon-Fri: 0:00-24:00 Sat: 0:00-24:00 Sun: 0:00-24:00	IQ-Cards 	Features 
-			

<b>578</b>	<b>Aral Göttingen</b>		<b>GPS: 51.554009/9.930994</b>
No.			
Hannoversche Str. 45 37075 Göttingen	Mon-Fri: 0:00-24:00 Sat: 0:00-24:00 Sun: 0:00-24:00	IQ-Cards 	Features 
-			

<b>582</b>	<b>Aral Bovenden</b>		<b>GPS: 51.587915/9.926495</b>
No.			
Göttinger Straße 35 37120 Bovenden	Mon-Fri: 6:00-22:00 Sat: 6:00-22:00 Sun: 8:00-22:00	IQ-Cards 	Features 
-			

<b>579</b>	<b>Piening Göttingen</b>		<b>GPS: 51.5472098/9.9241388</b>
No.			
Maschmühlenweg 48 37081 Göttingen	Mon-Fri: 0:00-24:00 Sat: 0:00-24:00 Sun: 0:00-24:00	IQ-Cards 	Features 
-			

<b>583</b>	<b>Aral Northeim</b>		<b>GPS: 51.730902/9.972827</b>
No.			
Westerlange 2 37154 Northeim	Mon-Fri: 0:00-24:00 Sat: 0:00-24:00 Sun: 0:00-24:00	IQ-Cards 	Features  
-			

<b>580</b>	<b>Greenline Göttingen</b>		<b>GPS: 51.524811/9.882883</b>
No.			
Herbert-Quandt-Straße 28 37085 Göttingen	Mon-Fri: 0:00-24:00 Sat: 0:00-24:00 Sun: 0:00-24:00	IQ-Cards 	Features 
A7/E45, Exit 73 Göttingen			

<b>584</b>	<b>Hoyer Northeim</b>		<b>GPS: 51.69921/9.98604</b>
No.			
Güterbahnhofstraße 11c 37154 Northeim	Mon-Fri: 6:00-18:00 Sat: closed Sun: closed	IQ-Cards 	Features 
A7/E45, Exit 70 Northeim-West			



The **fuel card** for  
**clever** companies

# IQ CARD STATIONS

Germany

<b>585</b>	<b>Piening Northeim</b>		<b>GPS: 51.68327/9.9824725</b>
No.			
Robert-Bosch-Straße 19 37154 Northeim	Mon-Fri: 0:00-24:00 Sat: 0:00-24:00 Sun: 0:00-24:00	IQ-Cards 	Features 
-			

<b>589</b>	<b>Aral Hessisch Lichtenau</b>		<b>GPS: 51.198117/9.74601</b>
No.			
Leipziger Straße 201 37235 Hessisch Lichtenau	Mon-Fri: 0:00-24:00 Sat: 0:00-22:00 Sun: 7:00-24:00	IQ-Cards 	Features 
-			

<b>586</b>	<b>Tank Discount 24 Hardegsen</b>		<b>GPS: 51.6424/9.87107</b>
No.			
Brinkfeldstr. 1 37181 Hardegsen	Mon-Fri: 0:00-24:00 Sat: 0:00-24:00 Sun: 0:00-24:00	IQ-Cards 	Features 
-			







<b>590</b>	<b>bft Eschwege</b>		<b>GPS: 51.19307593/10.034995</b>
No.			
Niederhoner Straße 3 37269 Eschwege	Mon-Fri: 5:00-23:00 Sat: 6:00-23:00 Sun: 6:00-23:00	IQ-Cards 	Features 
-			





<b>587</b>	<b>Aral Witzenhausen</b>		<b>GPS: 51.3380356/9.859472</b>
No.			
Walburger Straße 51 37213 Witzenhausen	Mon-Fri: 5:00-22:00 Sat: 6:00-22:00 Sun: 6:00-22:00	IQ-Cards 	Features
-			




<b>591</b>	<b>Hoyer Eschwege</b>		<b>GPS: 51.19945/10.02191</b>
No.			
Straßburger Straße 7a 37269 Eschwege	Mon-Fri: 0:00-24:00 Sat: 0:00-24:00 Sun: 0:00-24:00	IQ-Cards 	Features 
-			





<b>588</b>	<b>Q1 Witzenhausen</b>		<b>GPS: 51.3351/9.86097</b>
No.			
Kasseler Landstraße 2 37213 Witzenhausen	Mon-Fri: 6:00-20:30 Sat: 8:00-20:30 Sun: 9:00-20:30	IQ-Cards 	Features
-			







<b>592</b>	<b>bft Leinefelde</b>		<b>GPS: 51.376493/10.330422</b>
No.			
Birkunger Straße 46 37327 Leinefelde	Mon-Fri: 0:00-24:00 Sat: 0:00-24:00 Sun: 0:00-24:00	IQ-Cards 	Features 
-			







<b>593</b>	<b>Hoyer Niederserschel</b>	 	<b>GPS: 51.380363/10.423333</b>
No.			
Lindenstraße 7 37355 Niederserschel	Mon-Fri: 0:00-24:00 Sat: 0:00-24:00 Sun: 0:00-24:00	IQ-Cards  	Features  
-			






<b>597</b>	<b>Greenline Einbeck</b>		<b>GPS: 51.813166/9.846775</b>
No.			
Schwammelwitzer Straße 37574 Einbeck	Mon-Fri: 0:00-24:00 Sat: 0:00-24:00 Sun: 0:00-24:00	IQ-Cards  	Features 
-			





<b>594</b>	<b>bft Herzberg</b>		<b>GPS: 51.656514/10.334113</b>
No.			
Osteroder Straße 6 37412 Herzberg	Mon-Fri: 5:00-22:30 Sat: 6:00-22:30 Sun: 7:00-22:30	IQ-Cards 	Features 
-			




<b>598</b>	<b>bft Holzminden</b>		<b>GPS: 51.8318/9.45416</b>
No.			
Allersheimer Straße 5 a 37603 Holzminden	Mon-Fri: 7:30-20:00 Sat: 7:30-20:00 Sun: 9:00-20:00	IQ-Cards  	Features 
-			








<b>595</b>	<b>Piening Bad Lauterberg</b>	 	<b>GPS: 51.6090591/10.4301433</b>
No.			
In der Grund 3 37431 Bad Lauterberg	Mon-Fri: 0:00-24:00 Sat: 0:00-24:00 Sun: 0:00-24:00	IQ-Cards  	Features  
-			




<b>599</b>	<b>M1 Holzminden</b>	 	<b>GPS: 51.84242/9.46104</b>
No.			
Werner-von-Siemens-Stra ße 5 37603 Holzminden	Mon-Fri: 3:00-20:00 Sat: 7:00-12:00 Sun: closed	IQ-Cards  	Features  
-			



<b>596</b>	<b>Hoyer Osterode</b>	 	<b>GPS: 51.715666/10.27907</b>
No.			
Augustental 3 37520 Osterode	Mon-Fri: 0:00-24:00 Sat: 0:00-24:00 Sun: 0:00-24:00	IQ-Cards  	Features 
-			




<b>600</b>	<b>Q1 Stadtoldendorf</b>		<b>GPS: 51.8873/9.62678</b>
No.			
Mühlenanger 3 37627 Stadtoldendorf	Mon-Fri: 6:00-20:00 Sat: 7:00-20:00 Sun: 8:00-20:00	IQ-Cards  	Features 
-			








<b>601</b>	<b>bft Negenborn</b>		<b>GPS: 51.8848/9.56591</b>
No.			
Neue Straße 3 37643 Negenborn	Mon-Fri: 6:30-20:00 Sat: 7:30-18:00 Sun: 7:30-18:00	IQ-Cards  	Features
-			







<b>605</b>	<b>Aral Braunschweig</b>	 	<b>GPS: 52.322011/10.478815</b>
No.			
Hansestraße 47 A 38112 Braunschweig	Mon-Fri: 0:00-24:00 Sat: 0:00-24:00 Sun: 0:00-24:00	IQ-Cards  	Features   
-			







<b>602</b>	<b>Q1 Polle</b>		<b>GPS: 51.8956/9.40615</b>
No.			
Heinser Straße 8 37647 Polle	Mon-Fri: 6:00-20:00 Sat: 7:00-20:00 Sun: 8:00-20:00	IQ-Cards  	Features
-			

<b>606</b>	<b>Greenline Braunschweig</b>	 	<b>GPS: 52.31012/10.506776</b>
No.			
Hansestraße 84 38112 Braunschweig	Mon-Fri: 0:00-24:00 Sat: 0:00-24:00 Sun: 0:00-24:00	IQ-Cards  	Features   
A2/E30, Exit 55 Kreuz Braunschweig Nord			







<b>603</b>	<b>Q1 Beverungen</b>		<b>GPS: 51.667/9.37427</b>
No.			
Bahnhofstraße 3 37688 Beverungen	Mon-Fri: 5:30-22:00 Sat: 7:00-22:00 Sun: 7:30-22:00	IQ-Cards  	Features
-			






<b>607</b>	<b>Aral Königslutter</b>	 	<b>GPS: 52.311557/10.823885</b>
No.			
Am Mühlenhop 1 38154 Königslutter	Mon-Fri: 0:00-24:00 Sat: 0:00-24:00 Sun: 0:00-24:00	IQ-Cards  	Features   
-			








<b>604</b>	<b>Hoyer Braunschweig II</b>	 	<b>GPS: 52.3101313/10.542394</b>
No.			
Im Bastholz 30 38108 Braunschweig	Mon-Fri: 0:00-24:00 Sat: 0:00-24:00 Sun: 0:00-24:00	IQ-Cards  	Features  
A2/E30, Exit 56 BS-Flughafen			







<b>608</b>	<b>Hoyer Schwülper</b>	 	<b>GPS: 52.3258536/10.47368945</b>
No.			
Waller See 2 38179 Schwülper	Mon-Fri: 0:00-24:00 Sat: 0:00-24:00 Sun: 0:00-24:00	IQ-Cards  	Features  
A2/E30, Exit 54 BS-Hafen			
















<b>609</b>	<b>M1 Schwülper-Braunschweig</b>	 	<b>GPS: 52.32690929/10.47897876</b>
No.			
Waller See 19 38179 Schwülper-Braunschweig	Mon-Fri: 0:00-24:00 Sat: 0:00-24:00 Sun: 0:00-24:00	IQ-Cards  	Features  
-			







<b>613</b>	<b>M1 Rhene</b>	 	<b>GPS: 52.0950301/10.2093711</b>
No.			
Alte Poststraße 6 38271 Rhene	Mon-Fri: 0:00-24:00 Sat: 0:00-24:00 Sun: 0:00-24:00	IQ-Cards  	Features 
-			







<b>610</b>	<b>Aral Salzgitter I</b>	 	<b>GPS: 52.191301/10.399207</b>
No.			
A 39 Salzgitterhüttenblick Nord 38239 Salzgitter	Mon-Fri: 0:00-24:00 Sat: 0:00-24:00 Sun: 0:00-24:00	IQ-Cards  	Features   
-			







<b>614</b>	<b>Hoyer Schladen</b>	 	<b>GPS: 52.031449/10.5376</b>
No.			
Im Gewerbegebiet 7 38315 Schladen	Mon-Fri: 0:00-24:00 Sat: 0:00-24:00 Sun: 0:00-24:00	IQ-Cards  	Features  
A395, Exit 9 Schladen-Nord			







<b>611</b>	<b>Aral Salzgitter II</b>	 	<b>GPS: 52.188897/10.396215</b>
No.			
A 39 Salzgitterhüttenblick Süd 38239 Salzgitter	Mon-Fri: 0:00-24:00 Sat: 0:00-24:00 Sun: 0:00-24:00	IQ-Cards  	Features   
-			






<b>615</b>	<b>Hoyer Helmstedt</b>	 	<b>GPS: 52.246673/10.996065</b>
No.			
Marientaler Straße 85a 38350 Helmstedt	Mon-Fri: 0:00-24:00 Sat: 0:00-24:00 Sun: 0:00-24:00	IQ-Cards  	Features  
-			




<b>612</b>	<b>Hoyer Salzgitter</b>	 	<b>GPS: 52.0580954/10.381957</b>
No.			
Porschestraße 3-5 38259 Salzgitter	Mon-Fri: 0:00-24:00 Sat: 0:00-24:00 Sun: 0:00-24:00	IQ-Cards  	Features  
-			










<b>616</b>	<b>M1 Helmstedt</b>	 	<b>GPS: 52.25226747/10.9913089</b>
No.			
Am Lohen 4 38350 Helmstedt	Mon-Fri: 0:00-24:00 Sat: 0:00-24:00 Sun: 0:00-24:00	IQ-Cards  	Features  
-			





<b>617</b>	<b>AVIA Wolfsburg</b>	 	<b>GPS: 52.371575/10.747227</b>
No.			
Wolfsacker 4 38440 Wolfsburg	Mon-Fri: 0:00-24:00 Sat: 0:00-24:00 Sun: 0:00-24:00	IQ-Cards  	Features  
-			






<b>621</b>	<b>Piening Goslar</b>	 	<b>GPS: 51.930995/10.41464</b>
No.			
Dörntener Str. 21 38644 Goslar	Mon-Fri: 0:00-24:00 Sat: 0:00-24:00 Sun: 0:00-24:00	IQ-Cards  	Features  
-			







<b>618</b>	<b>M1 Parsau</b>	 	<b>GPS: 52.53593/10.8918</b>
No.			
Hauptstraße 20 38470 Parsau	Mon-Fri: 0:00-24:00 Sat: 0:00-24:00 Sun: 0:00-24:00	IQ-Cards  	Features 
-			







<b>622</b>	<b>Q1 Bad Harzburg</b>		<b>GPS: 51.86883/10.5594349</b>
No.			
Nordhäuser Straße 3 38667 Bad Harzburg	Mon-Fri: 5:00-21:00 Sat: 7:00-21:00 Sun: 7:00-21:00	IQ-Cards  	Features
-			






<b>619</b>	<b>Hoyer Autohof Winterfeld</b>	 	<b>GPS: 52.737279/11.244206</b>
No.			
An der B71 38486 Winterfeld	Mon-Fri: 0:00-24:00 Sat: 0:00-24:00 Sun: 0:00-24:00	IQ-Cards  	Features     
-			




<b>623</b>	<b>MIV Langelsheim</b>		<b>GPS: 51.9257/10.3802</b>
No.			
Goslarsche Straße 3b 38685 Langelsheim	Mon-Fri: 5:30-20:00 Sat: 7:00-19:00 Sun: 7:00-19:00	IQ-Cards  	Features 
-			







<b>620</b>	<b>Raiffeisen Isenbüttel</b>	 	<b>GPS: 52.44842/10.58694</b>
No.			
Am Krainhop 1 38550 Isenbüttel	Mon-Fri: 0:00-24:00 Sat: 0:00-24:00 Sun: 0:00-24:00	IQ-Cards  	Features 
-			






<b>624</b>	<b>Hoyer Vienenburg</b>	 	<b>GPS: 51.95595/10.57339</b>
No.			
Am Güterbahnhof 3 38690 Vienenburg	Mon-Fri: 0:00-24:00 Sat: 0:00-24:00 Sun: 0:00-24:00	IQ-Cards  	Features  
A395, Exit 12 Vienenburg, B241			




<b>625</b>	<b>Piening Seesen</b>	 	<b>GPS: 51.8989495/10.1842774</b>
No.			
Braunschweiger Straße 55 38723 Seesen	Mon-Fri: 0:00-24:00 Sat: 0:00-24:00 Sun: 0:00-24:00	IQ-Cards  	Features  
-			







<b>629</b>	<b>Hoyer Ilsenburg</b>	 	<b>GPS: 51.880545/10.708109</b>
No.			
Am Industriepark 38871 Ilsenburg	Mon-Fri: 0:00-24:00 Sat: 0:00-24:00 Sun: 0:00-24:00	IQ-Cards 	Features  
-			







<b>626</b>	<b>Greenline Harsleben</b>		<b>GPS: 51.873961/11.090398</b>
No.			
Am Schützenkrug 2 38829 Harsleben	Mon-Fri: 0:00-24:00 Sat: 0:00-24:00 Sun: 0:00-24:00	IQ-Cards  	Features
-			






<b>630</b>	<b>HMH Hasselfelde</b>	 	<b>GPS: 51.6961/10.8644</b>
No.			
Rosentalstraße 17 38899 Hasselfelde	Mon-Fri: 0:00-24:00 Sat: 0:00-24:00 Sun: 0:00-24:00	IQ-Cards  	Features  
-			







<b>627</b>	<b>Greenline Wernigerode</b>		<b>GPS: 51.84991/10.806942</b>
No.			
Martin-Heinrich-Klaproth- Straße 26 38855 Wernigerode	Mon-Fri: 0:00-24:00 Sat: 0:00-24:00 Sun: 0:00-24:00	IQ-Cards  	Features  
-			








<b>631</b>	<b>Q1 Magdeburg I</b>		<b>GPS: 52.129/11.5968</b>
No.			
Große Diesdorfer Straße 61 39110 Magdeburg	Mon-Fri: 6:00-21:00 Sat: 7:00-21:00 Sun: 8:00-21:00	IQ-Cards  	Features
-			





<b>628</b>	<b>M1 Wernigerode</b>	 	<b>GPS: 51.8520269/10.80991924</b>
No.			
Martin-Heinr.-Klaproth-Str aße 36 38855 Wernigerode	Mon-Fri: 0:00-24:00 Sat: 0:00-24:00 Sun: 0:00-24:00	IQ-Cards  	Features  
-			






<b>632</b>	<b>Hoyer Magdeburg I (Gelände Mundstock)</b>	 	<b>GPS: 52.12378/11.602528</b>
No.			
Liebknechtstraße 82 39110 Magdeburg	Mon-Fri: 0:00-24:00 Sat: 0:00-24:00 Sun: 0:00-24:00	IQ-Cards  	Features  
-			





<b>633</b>	<b>Aral Magdeburg I</b>	 	<b>GPS: 52.204878/11.672212</b>
No.			
Grabower Straße 2 39126 Magdeburg	Mon-Fri: 0:00-24:00 Sat: 0:00-24:00 Sun: 0:00-24:00	IQ-Cards  	Features 
-			








<b>637</b>	<b>M1 Magdeburg II</b>	 	<b>GPS: 52.15800283/11.66374147</b>
No.			
Saalestraße 5 39126 Magdeburg	Mon-Fri: 0:00-24:00 Sat: 0:00-24:00 Sun: 0:00-24:00	IQ-Cards  	Features  
-			







<b>634</b>	<b>Aral Magdeburg II</b>	 	<b>GPS: 52.175453/11.629103</b>
No.			
Ziolkowskistraße 14 39126 Magdeburg	Mon-Fri: 0:00-24:00 Sat: 0:00-24:00 Sun: 0:00-24:00	IQ-Cards  	Features   
-			






<b>638</b>	<b>Greenline Magdeburg</b>		<b>GPS: 52.159062/11.609002</b>
No.			
Olvenstedter Graseweg 37 39128 Magdeburg	Mon-Fri: 0:00-24:00 Sat: 0:00-24:00 Sun: 0:00-24:00	IQ-Cards  	Features 
-			







<b>635</b>	<b>M1 Magdeburg I</b>	 	<b>GPS: 52.207034/11.681199</b>
No.			
Am Hansehafen 29 39126 Magdeburg	Mon-Fri: 00:00-24:00 Sat: 00:00-24:00 Sun: 00:00-24:00	IQ-Cards  	Features 
-			








<b>639</b>	<b>Q1 Magdeburg II</b>	 	<b>GPS: 52.170299/11.570486</b>
No.			
Am Großen Silberberg 2 39130 Magdeburg	Mon-Fri: 0:00-24:00 Sat: 0:00-24:00 Sun: 0:00-24:00	IQ-Cards  	Features
-			






<b>636</b>	<b>Hoyer Magdeburg II</b>	 	<b>GPS: 52.205858/11.658833</b>
No.			
Tucheimer Straße 3 39126 Magdeburg	Mon-Fri: 0:00-24:00 Sat: 0:00-24:00 Sun: 0:00-24:00	IQ-Cards  	Features   
A2/E30, Exit 71 Magdeburg-Rothensee			






<b>640</b>	<b>Hoyer Osterweddingen</b>	 	<b>GPS: 52.050568/11.603919</b>
No.			
In den Ungleichen 1 39171 Osterweddingen	Mon-Fri: 0:00-24:00 Sat: 0:00-24:00 Sun: 0:00-24:00	IQ-Cards  	Features  
-			







<b>641</b>	<b>Greenline Osterweddingen</b>		<b>GPS: 52.057613/11.585855</b>
No.			
Appendorfer Weg 1 39171 Osterweddingen	Mon-Fri: 0:00-24:00 Sat: 0:00-24:00 Sun: 0:00-24:00	<b>IQ-Cards</b>  	<b>Features</b>  
A14/E49, Exit 6 Magdeburg-Reform			





<b>645</b>	<b>AGRAVIS Güterglück</b>	 	<b>GPS: 51.997578/11.986992</b>
No.			
Bahnhofstraße 78 39264 Güterglück	Mon-Fri: 0:00-24:00 Sat: 0:00-24:00 Sun: 0:00-24:00	<b>IQ-Cards</b>  	<b>Features</b>  
-			





<b>642</b>	<b>Greenline Schönebeck</b>	 	<b>GPS: 52.014802/11.712396</b>
No.			
Magdeburger Straße 161 39218 Schönebeck	Mon-Fri: 0:00-24:00 Sat: 0:00-24:00 Sun: 0:00-24:00	<b>IQ-Cards</b>  	<b>Features</b>   
-			





<b>646</b>	<b>Hoyer Burg</b>	 	<b>GPS: 52.253047/11.8919452</b>
No.			
Erlenweg 10 39288 Burg	Mon-Fri: 0:00-24:00 Sat: 0:00-24:00 Sun: 0:00-24:00	<b>IQ-Cards</b>  	<b>Features</b> 
-			






<b>643</b>	<b>Greenline Gommern</b>	 	<b>GPS: 52.08281466/11.82150335</b>
No.			
Industriepark 1 39245 Gommern	Mon-Fri: 0:00-24:00 Sat: 0:00-24:00 Sun: 0:00-24:00	<b>IQ-Cards</b>  	<b>Features</b> 
-			






<b>647</b>	<b>M1 Burg</b>	 	<b>GPS: 52.2475/11.8808</b>
No.			
Tuchmacherweg 16-18 39288 Burg	Mon-Fri: 0:00-24:00 Sat: 0:00-24:00 Sun: 0:00-24:00	<b>IQ-Cards</b>  	<b>Features</b>  
-			







<b>644</b>	<b>Hoyer Lindau</b>	 	<b>GPS: 52.03589248657/12.10210323334</b>
No.			
Goethestr. 1 39264 Lindau	Mon-Fri: 0:00-24:00 Sat: 0:00-24:00 Sun: 0:00-24:00	<b>IQ-Cards</b>  	<b>Features</b>
-			







<b>648</b>	<b>Q1 Möser</b>	 	<b>GPS: 52.2154/11.7942</b>
No.			
An der B1 / Chaussee 29 39291 Möser	Mon-Fri: 6:00-21:00 Sat: 7:00-21:00 Sun: 7:00-21:00	<b>IQ-Cards</b>  	<b>Features</b>
-			









<b>649</b>	<b>Q1 Roßdorf</b>	 	<b>GPS: 52.4096/12.1921</b>
No.			
An der Mittelheide 2 39307 Roßdorf	Mon-Fri: 5:00-22:00 Sat: 6:00-22:00 Sun: 6:00-22:00	IQ-Cards  	Features
-			







<b>653</b>	<b>Hoyer Haldensleben (Spedition Ackmann u. Lörcher)</b>	 	<b>GPS: 52.28033/11.44985</b>
No.			
Jacob-Uffrecht-Straße 22 39340 Haldensleben	Mon-Fri: 0:00-24:00 Sat: 0:00-24:00 Sun: 0:00-24:00	IQ-Cards   	Features
-			







<b>650</b>	<b>Greenline Meitzendorf</b>		<b>GPS: 52.206719/11.556162</b>
No.			
Mausesteig 2 39326 Meitzendorf	Mon-Fri: 0:00-24:00 Sat: 0:00-24:00 Sun: 0:00-24:00	IQ-Cards    	Features
-			











<b>654</b>	<b>M1 Haldensleben</b>	 	<b>GPS: 52.28028911/11.44631624</b>
No.			
Jacob-Uffrecht-Str. 11 39340 Haldensleben	Mon-Fri: 6:00-20:00 Sat: 6:00-20:00 Sun: 6:00-20:00	IQ-Cards    	Features
-			






<b>651</b>	<b>Greenline Hohenwarleben</b>	 	<b>GPS: 52.175125/11.491689</b>
No.			
Hannoversche Strasse 1 39326 Hohenwarleben	Mon-Fri: 0:00-24:00 Sat: 0:00-24:00 Sun: 0:00-24:00	IQ-Cards    	Features
-			







<b>655</b>	<b>Aral Alleringersleben</b>	 	<b>GPS: 52.209417/11.133019</b>
No.			
Zuckerfabrik 1 39343 Alleringersleben	Mon-Fri: 0:00-24:00 Sat: 0:00-24:00 Sun: 0:00-24:00	IQ-Cards      	Features
-			







<b>652</b>	<b>M1 Wolmirstedt</b>	 	<b>GPS: 52.26525/11.64316</b>
No.			
Rogätzer Straße 7 i 39326 Wolmirstedt	Mon-Fri: 0:00-24:00 Sat: 0:00-24:00 Sun: 0:00-24:00	IQ-Cards    	Features
-			







<b>656</b>	<b>Hoyer Erxleben</b>	 	<b>GPS: 52.214508/11.2478695</b>
No.			
Am Oesterborn 1 39343 Erxleben	Mon-Fri: 0:00-24:00 Sat: 0:00-24:00 Sun: 0:00-24:00	IQ-Cards    	Features
A2/E30, Exit 65 Eilsleben			








<b>657</b>	<b>Hoyer Autohof Hundisburg</b>	 	<b>GPS: 52.263889/11.369166</b>
No.			
An der B 245 39343 Hundisburg	Mon-Fri: 0:00-24:00 Sat: 0:00-24:00 Sun: 0:00-24:00	<b>IQ-Cards</b>  	<b>Features</b>      
-			







<b>661</b>	<b>Raiffeisen Ausleben</b>	 	<b>GPS: 52.080216/11.12998</b>
No.			
Thälmannstraße 29 39393 Ausleben	Mon-Fri: 0:00-24:00 Sat: 0:00-24:00 Sun: 0:00-24:00	<b>IQ-Cards</b>  	<b>Features</b> 
-			







<b>658</b>	<b>M1 Erleben</b>	 	<b>GPS: 52.215786/11.250767</b>
No.			
Oesterbornbreite 6 39343 Erleben	Mon-Fri: 0:00-24:00 Sat: 0:00-24:00 Sun: 0:00-24:00	<b>IQ-Cards</b>  	<b>Features</b>  
-			








<b>662</b>	<b>M1 Staßfurt</b>	 	<b>GPS: 51.84632056/11.59792006</b>
No.			
An der Salzrinne 1 39418 Staßfurt	Mon-Fri: 0:00-24:00 Sat: 0:00-24:00 Sun: 0:00-24:00	<b>IQ-Cards</b>  	<b>Features</b>  
-			








<b>659</b>	<b>Raiffeisen Bülstringen</b>	 	<b>GPS: 52.31164/11.353657</b>
No.			
Hauptstraße 100 39345 Bülstringen	Mon-Fri: 0:00-24:00 Sat: 0:00-24:00 Sun: 0:00-24:00	<b>IQ-Cards</b>  	<b>Features</b>  
-			






<b>663</b>	<b>Aral Staßfurt / OT Brumby</b>	 	<b>GPS: 51.896468/11.691975</b>
No.			
Am Heidfuchsberg 1 39443 Staßfurt / OT Brumby	Mon-Fri: 0:00-24:00 Sat: 0:00-24:00 Sun: 0:00-24:00	<b>IQ-Cards</b>  	<b>Features</b>   
-			






<b>660</b>	<b>Raiffeisen Oschersleben</b>	 	<b>GPS: 52.026783/11.2512</b>
No.			
Anderslebener Straße 113 39387 Oschersleben	Mon-Fri: 0:00-24:00 Sat: 0:00-24:00 Sun: 0:00-24:00	<b>IQ-Cards</b>  	<b>Features</b>  
-			







<b>664</b>	<b>Hoyer Lüderitz</b>	 	<b>GPS: 52.511485/11.744786</b>
No.			
Straße der Freundschaft 1A 39517 Lüderitz	Mon-Fri: 0:00-24:00 Sat: 0:00-24:00 Sun: 0:00-24:00	<b>IQ-Cards</b>  	<b>Features</b>  
-			







<b>665</b>	<b>Hoyer Stendal</b>	 	<b>GPS: 52.586963/11.89447</b>
No.			
Tangermünder Straße 3 39576 Stendal	Mon-Fri: 0:00-24:00 Sat: 0:00-24:00 Sun: 0:00-24:00	IQ-Cards  	Features   
-			





<b>669</b>	<b>Hoyer Seehausen</b>	 	<b>GPS: 52.888179/11.720717</b>
No.			
Arendseer Straße 59 39615 Seehausen	Mon-Fri: 0:00-24:00 Sat: 0:00-24:00 Sun: 0:00-24:00	IQ-Cards  	Features   
-			







<b>666</b>	<b>Hoyer Arneburg I</b>	 	<b>GPS: 52.719619/12.002714</b>
No.			
Altenzauner Straße 39596 Arneburg	Mon-Fri: 0:00-24:00 Sat: 0:00-24:00 Sun: 0:00-24:00	IQ-Cards  	Features 
-			

<b>670</b>	<b>RHV Oebisfelde</b>	 	<b>GPS: 52.4349837516/10.972796 9962</b>
No.			
Gewerbegebiet West 7 39646 Oebisfelde	Mon-Fri: 0:00-24:00 Sat: 0:00-24:00 Sun: 0:00-24:00	IQ-Cards 	Features  
-			







<b>667</b>	<b>Hoyer Arneburg II</b>	 	<b>GPS: 52.71962/12.011081</b>
No.			
Sanner Straße 2B 39596 Arneburg	Mon-Fri: 0:00-24:00 Sat: 0:00-24:00 Sun: 0:00-24:00	IQ-Cards  	Features  
-			




<b>671</b>	<b>Aral Düsseldorf II</b>	 	<b>GPS: 51.169051/6.822734</b>
No.			
Münchener Straße 300 / It 40589 Düsseldorf	Mon-Fri: 0:00-24:00 Sat: 0:00-24:00 Sun: 0:00-24:00	IQ-Cards  	Features  
-			





<b>668</b>	<b>Hoyer Kleinau</b>	 	<b>GPS: 52.800115/11.502578</b>
No.			
Dessauer Straße 10 39606 Kleinau	Mon-Fri: 7:00-18:00 Sat: closed Sun: closed	IQ-Cards  	Features
-			







<b>672</b>	<b>Aral Düsseldorf I</b>	 	<b>GPS: 51.260509/6.908724</b>
No.			
Bergische Landstraße 605 40629 Düsseldorf	Mon-Fri: 0:00-24:00 Sat: 0:00-24:00 Sun: 0:00-24:00	IQ-Cards  	Features  
-			















<b>673</b>	<b>Brinkschulte Langenfeld</b>	 	<b>GPS: 51.12109407/6.959116012</b>
No.			
Industriestr. 34 40764 Langenfeld	Mon-Fri: 0:00-24:00 Sat: 0:00-24:00 Sun: 0:00-24:00	IQ-Cards  	Features  
-			







<b>677</b>	<b>Q1 Nettetal</b>		<b>GPS: 51.2978/6.25661</b>
No.			
Lobbericher Straße 67 41334 Nettetal	Mon-Fri: 7:00-20:00 Sat: 7:00-18:00 Sun: closed	IQ-Cards  	Features
-			




<b>674</b>	<b>Ratio Ratingen</b>	 	<b>GPS: 51.30372/6.82262</b>
No.			
Daniel-Goldbach-Straße 40880 Ratingen	Mon-Fri: 7:00-21:00 Sat: 7:00-21:00 Sun: closed	IQ-Cards  	Features
-			





<b>678</b>	<b>AVIA Nettetal</b>	 	<b>GPS: 51.328045119/6.2113796</b>
No.			
An der Landwehr 2 41334 Nettetal	Mon-Fri: 0:00-24:00 Sat: 0:00-24:00 Sun: 0:00-24:00	IQ-Cards  	Features  
-			






<b>675</b>	<b>AVIA Mönchengladbach I</b>	 	<b>GPS: 51.210637768/6.46997650</b> 2
No.			
Lehmkuhlenweg 14-16 41065 Mönchengladbach	Mon-Fri: 0:00-24:00 Sat: 0:00-24:00 Sun: 0:00-24:00	IQ-Cards  	Features  
-			







<b>679</b>	<b>Hoyer Dormagen</b>	 	<b>GPS: 51.086394/6.815783</b>
No.			
Alte Heerstraße 2 41540 Dormagen	Mon-Fri: 0:00-24:00 Sat: 0:00-24:00 Sun: 0:00-24:00	IQ-Cards  	Features  
A57/E31, Exit 25 Dormagen			







<b>676</b>	<b>AVIA Mönchengladbach II</b>	 	<b>GPS: 51.11518136/6.444825429</b>
No.			
Hanns-Martin-Schleyer-St aße 26 41179 Mönchengladbach	Mon-Fri: 0:00-24:00 Sat: 0:00-24:00 Sun: 0:00-24:00	IQ-Cards  	Features  
-			





<b>680</b>	<b>Q1 Kaarst</b>		<b>GPS: 51.2277/6.59962</b>
No.			
Industriestraße 16 41564 Kaarst	Mon-Fri: 6:00-21:00 Sat: 7:00-21:00 Sun: 9:00-20:00	IQ-Cards  	Features
-			







<b>681</b>	<b>Q1 Viersen</b>		<b>GPS: 51.28643/6.38487</b>
No.			
Tönisvorster Straße 100 41749 Viersen	Mon-Fri: 6:00-22:00 Sat: 7:00-21:00 Sun: 8:00-20:00	IQ-Cards  	Features 
-			




<b>685</b>	<b>Aral Dortmund II</b>	 	<b>GPS: 51.499353/7.47172</b>
No.			
Rheinlanddamm 103 44139 Dortmund	Mon-Fri: 0:00-24:00 Sat: 0:00-24:00 Sun: 0:00-24:00	IQ-Cards  	Features 
-			






<b>682</b>	<b>AVIA Viersen-Dülken</b>	 	<b>GPS: 51.2294662947/6.3200718</b>
No.			
Industriering 40 41751 Viersen-Dülken	Mon-Fri: 0:00-24:00 Sat: 0:00-24:00 Sun: 0:00-24:00	IQ-Cards  	Features  
-			





<b>686</b>	<b>Loos Dortmund III</b>	 	<b>GPS: 51.52953/7.51749</b>
No.			
Unterste-Wilms-Str. 42 44143 Dortmund	Mon-Fri: 0:00-24:00 Sat: 0:00-24:00 Sun: 0:00-24:00	IQ-Cards  	Features  
-			






<b>683</b>	<b>Q1 Wuppertal</b>	 	<b>GPS: 51.2518/7.06328</b>
No.			
Düsseldorfer Straße 385 42327 Wuppertal	Mon-Fri: 7:00-20:00 Sat: 8:00-18:00 Sun: 10:00-18:00	IQ-Cards  	Features
-			







<b>687</b>	<b>Aral Dortmund I</b>	 	<b>GPS: 51.531412/7.440737</b>
No.			
Schäferstrasse 51 44147 Dortmund	Mon-Fri: 0:00-24:00 Sat: 0:00-24:00 Sun: 0:00-24:00	IQ-Cards  	Features  
-			







<b>684</b>	<b>bft Velbert</b>		<b>GPS: 51.331325/7.040331</b>
No.			
Heidestraße 95 42549 Velbert	Mon-Fri: 6:00-21:00 Sat: 7:00-21:00 Sun: 8:00-21:00	IQ-Cards  	Features
-			






<b>688</b>	<b>Biermann Dortmund</b>	 	<b>GPS: 51.53869/7.45432</b>
No.			
Lindenhorster Straße 23 44147 Dortmund	Mon-Fri: 0:00-24:00 Sat: 0:00-24:00 Sun: 0:00-24:00	IQ-Cards  	Features 
-			







<b>689</b>	<b>Q1 Dortmund</b>		<b>GPS: 51.5373/7.43093</b>
No.			
Deusener Straße 67 44369 Dortmund	Mon-Fri: 5:30-21:00 Sat: 7:00-21:00 Sun: closed	IQ-Cards  	Features 
-			







<b>693</b>	<b>Schneider Herne (LIDL Zentrallager)</b>		<b>GPS: 51.5205/7.20653</b>
No.			
Südstraße 110 44625 Herne	Mon-Fri: 3:00-19:00 Sat: 3:00-19:00 Sun: closed	IQ-Cards  	Features  
-			
A43, Exit 16 Bochum-Riemke			







<b>690</b>	<b>Loos Dortmund I</b>	 	<b>GPS: 51.50661/7.39293</b>
No.			
Planetenfeldstraße 109 44379 Dortmund	Mon-Fri: 0:00-24:00 Sat: 0:00-24:00 Sun: 0:00-24:00	IQ-Cards  	Features  
-			







<b>694</b>	<b>Aral Bochum II</b>	 	<b>GPS: 51.501691/7.258643</b>
No.			
Castroper Hellweg 111 44805 Bochum	Mon-Fri: 0:00-24:00 Sat: 0:00-24:00 Sun: 0:00-24:00	IQ-Cards  	Features  
-			







<b>691</b>	<b>Loos Dortmund II</b>	 	<b>GPS: 51.50688272/7.393316031</b>
No.			
Planetenfeldstraße 111 44379 Dortmund	Mon-Fri: 0:00-24:00 Sat: 0:00-24:00 Sun: 0:00-24:00	IQ-Cards  	Features 
-			




<b>695</b>	<b>Aral Bochum I</b>	 	<b>GPS: 51.465261/7.131056</b>
No.			
Berliner Straße 96 44867 Bochum	Mon-Fri: 0:00-24:00 Sat: 0:00-24:00 Sun: 0:00-24:00	IQ-Cards  	Features  
-			







<b>692</b>	<b>Aral Dortmund IV</b>	 	<b>GPS: 51.497046/7.332839</b>
No.			
Im I. Westfeld 35 44388 Dortmund	Mon-Fri: 0:00-24:00 Sat: 0:00-24:00 Sun: 0:00-24:00	IQ-Cards  	Features  
-			





<b>696</b>	<b>Aral Bochum III</b>	 	<b>GPS: 51.494024/7.339435</b>
No.			
Lütgendortmunder Hellweg 200 44892 Bochum	Mon-Fri: 0:00-24:00 Sat: 0:00-24:00 Sun: 0:00-24:00	IQ-Cards  	Features  
-			






<b>697</b>	<b>Aral Bochum III</b>	 	<b>GPS: 51.480763/7.32395</b>
No.			
HAUPTSTRAÙE 100 44894 Bochum	Mon-Fri: 0:00-24:00 Sat: 0:00-24:00 Sun: 0:00-24:00	IQ-Cards  	Features  
-			







<b>701</b>	<b>Raiffeisen Haltern am See</b>	 	<b>GPS: 51.7316/7.16756</b>
No.			
Annabergstrasse 71 - 73 45721 Haltern am See	Mon-Fri: 0:00-24:00 Sat: 0:00-24:00 Sun: 0:00-24:00	IQ-Cards  	Features  
-			







<b>698</b>	<b>Aral Essen I</b>		<b>GPS: 51.4525/6.97279</b>
No.			
Berliner StraÙe 170 45144 Essen	Mon-Fri: 6:00-21:00 Sat: 7:00-21:00 Sun: 8:00-21:00	IQ-Cards  	Features
-			




<b>702</b>	<b>Aral Oberhausen</b>	 	<b>GPS: 51.516623/6.857246</b>
No.			
Teutoburger StraÙe 1-3 46145 Oberhausen	Mon-Fri: 0:00-24:00 Sat: 0:00-24:00 Sun: 0:00-24:00	IQ-Cards  	Features  
-			







<b>699</b>	<b>Aral Essen II</b>	 	<b>GPS: 51.4843674/6.975781</b>
No.			
Bottroper StraÙe 298 a 45356 Essen	Mon-Fri: 5:00-21:00 Sat: 5:00-20:00 Sun: 9:00-19:00	IQ-Cards  	Features
-			







<b>703</b>	<b>Hoyer Bottrop (Kördel GmbH)</b>		<b>GPS: 51.54996/6.95297</b>
No.			
IndustriestraÙe 42 b 46240 Bottrop	Mon-Fri: 0:00-24:00 Sat: 0:00-15:00 Sun: 0:00-24:00	IQ-Cards  	Features  
-			
A2/E34, Exit 4 Gladbeck-Ellinghorst			






<b>700</b>	<b>Aral Mülheim an der Ruhr</b>	 	<b>GPS: 51.447488/6.845953</b>
No.			
SteinkampstraÙe 50 45476 Mülheim an der Ruhr	Mon-Fri: 0:00-24:00 Sat: 0:00-24:00 Sun: 0:00-24:00	IQ-Cards  	Features  
-			






<b>704</b>	<b>Raiffeisen Bottrop-Kirchhellen</b>	 	<b>GPS: 51.6082/6.93335</b>
No.			
Pelstr. 10 46244 Bottrop-Kirchhellen	Mon-Fri: 0:00-24:00 Sat: 0:00-24:00 Sun: 0:00-24:00	IQ-Cards  	Features  
-			






<b>705</b>	<b>REWE Dorsten</b>		<b>GPS: 51.6519/6.98095</b>
No.			
Händelstraße 161 46282 Dorsten	Mon-Fri: 7:00-20:00 Sat: 8:00-19:00 Sun: closed	IQ-Cards  	Features
-			







<b>709</b>	<b>Raiffeisen Dorsten-Rhade</b>	 	<b>GPS: 51.751373/6.937389</b>
No.			
Erler Straße 3 46286 Dorsten-Rhade	Mon-Fri: 0:00-24:00 Sat: 0:00-24:00 Sun: 0:00-24:00	IQ-Cards  	Features  
-			







<b>706</b>	<b>Wirtz Dorsten</b>	 	<b>GPS: 51.65844/7.0164</b>
No.			
Lünsingskuhle 50 46282 Dorsten	Mon-Fri: 0:00-24:00 Sat: 0:00-24:00 Sun: 0:00-24:00	IQ-Cards  	Features  
-			







<b>710</b>	<b>BBAG Borken</b>		<b>GPS: 51.830561/6.785213</b>
No.			
Bocholter Straße 244 46325 Borken	Mon-Fri: 0:00-24:00 Sat: 0:00-24:00 Sun: 0:00-24:00	IQ-Cards  	Features  
-			




<b>707</b>	<b>Hoyer Dorsten</b>	 	<b>GPS: 51.658418/7.002779</b>
No.			
Schleusenstraße 7 46282 Dorsten	Mon-Fri: 0:00-24:00 Sat: 0:00-24:00 Sun: 0:00-24:00	IQ-Cards  	Features 
-			







<b>711</b>	<b>Raiffeisen Borken-Burlo</b>	 	<b>GPS: 51.9022/6.79336</b>
No.			
Lagerstr. 5 46325 Borken-Burlo	Mon-Fri: 0:00-24:00 Sat: 0:00-24:00 Sun: 0:00-24:00	IQ-Cards  	Features 
-			








<b>708</b>	<b>Raiffeisen Dorsten</b>	 	<b>GPS: 51.754/6.9885</b>
No.			
Am Sägewerk 77 46286 Dorsten	Mon-Fri: 6:00-22:00 Sat: 6:00-22:00 Sun: 6:00-22:00	IQ-Cards  	Features  
-			






<b>712</b>	<b>Raiffeisen Velen-Ramsdorf</b>	 	<b>GPS: 51.8799/6.92051</b>
No.			
Südring 20-26 46342 Velen-Ramsdorf	Mon-Fri: 0:00-24:00 Sat: 0:00-24:00 Sun: 0:00-24:00	IQ-Cards  	Features  
-			







<b>713</b>	<b>Raiffeisen Raesfeld</b>	 	<b>GPS: 51.775852/6.831907</b>
No.			
Vennekenweg 1 46348 Raesfeld	Mon-Fri: 0:00-24:00 Sat: 0:00-24:00 Sun: 0:00-24:00	<b>IQ-Cards</b>  	<b>Features</b>  
-			







<b>717</b>	<b>Q1 Bocholt</b>		<b>GPS: 51.8601/6.51198</b>
No.			
Dinxperloer Straße 377 46399 Bocholt	Mon-Fri: 7:00-20:00 Sat: 7:00-20:00 Sun: 8:00-20:00	<b>IQ-Cards</b>  	<b>Features</b>
-			






<b>714</b>	<b>Raiffeisen Südlohn</b>	 	<b>GPS: 51.9392/6.86947</b>
No.			
Bahnhofstr. 60 46354 Südlohn	Mon-Fri: 0:00-24:00 Sat: 0:00-24:00 Sun: 0:00-24:00	<b>IQ-Cards</b>  	<b>Features</b>  
-			




<b>718</b>	<b>Aral Isselburg</b>	 	<b>GPS: 51.81816263/6.44310945</b>
No.			
Dekkers Waide 1 46419 Isselburg	Mon-Fri: 0:00-24:00 Sat: 0:00-24:00 Sun: 0:00-24:00	<b>IQ-Cards</b>  	<b>Features</b>   
-			







<b>715</b>	<b>Raiffeisen Heiden</b>	 	<b>GPS: 51.8243/6.94638</b>
No.			
Im Kiwitt 33 46359 Heiden	Mon-Fri: 0:00-24:00 Sat: 0:00-24:00 Sun: 0:00-24:00	<b>IQ-Cards</b>  	<b>Features</b> 
-			






<b>719</b>	<b>AVIA Duisburg</b>	 	<b>GPS: 51.45823261/6.77883256</b>
No.			
Sympfer Straße 18 47053 Duisburg	Mon-Fri: 0:00-24:00 Sat: 0:00-24:00 Sun: 0:00-24:00	<b>IQ-Cards</b>  	<b>Features</b>  
-			







<b>716</b>	<b>Raiffeisen Bocholt-Mussum</b>	 	<b>GPS: 51.8155/6.56366</b>
No.			
Raiffeisenring 12 - 14 46395 Bocholt-Mussum	Mon-Fri: 0:00-24:00 Sat: 0:00-24:00 Sun: 0:00-24:00	<b>IQ-Cards</b>  	<b>Features</b>  
-			




<b>720</b>	<b>Q1 Duisburg I</b>	 	<b>GPS: 51.4418/6.75348</b>
No.			
Auf der Höhe 35 47059 Duisburg	Mon-Fri: 6:00-19:00 Sat: 7:00-15:00 Sun: closed	<b>IQ-Cards</b>  	<b>Features</b> 
-			






<b>721</b>	<b>bft Duisburg</b>		<b>GPS: 51.4835/6.734</b>
No.			
Arnold-Overbeck-Straße 67 47139 Duisburg	Mon-Fri: 6:00-21:00 Sat: 7:00-21:00 Sun: 0:00-18:00	IQ-Cards  	Features
-			







<b>725</b>	<b>Hoyer Moers (Union Truck Wash)</b>	 	<b>GPS: 51.49721/6.59085</b>
No.			
Pattbergstraße 77 47445 Moers	Mon-Fri: 0:00-24:00 Sat: 0:00-24:00 Sun: 0:00-24:00	IQ-Cards  	Features  
-			
A57/E31, Exit 8 Kamp-Lintfort			








<b>722</b>	<b>Raiffeisen Duisburg-Baerl</b>	 	<b>GPS: 51.509776/6.650299</b>
No.			
Reitweg 98 47199 Duisburg-Baerl	Mon-Fri: 0:00-24:00 Sat: 0:00-24:00 Sun: 0:00-24:00	IQ-Cards  	Features 
-			





<b>726</b>	<b>AVIA Geldern-Lüllingen</b>	 	<b>GPS: 51.53543287/6.24837264</b>
No.			
An de Klus 46 47608 Geldern-Lüllingen	Mon-Fri: 0:00-24:00 Sat: 0:00-24:00 Sun: 0:00-24:00	IQ-Cards  	Features  
-			







<b>723</b>	<b>Q1 Duisburg II</b>		<b>GPS: 51.4122/6.68217</b>
No.			
Grabenacker 89 47228 Duisburg	Mon-Fri: 7:30-19:30 Sat: 8:00-14:00 Sun: closed	IQ-Cards  	Features
-			







<b>727</b>	<b>Janssen Kevelaer</b>	 	<b>GPS: 51.584926/6.256178</b>
No.			
Hoogeweg 68 47623 Kevelaer	Mon-Fri: 6:00-22:00 Sat: 6:00-22:00 Sun: closed	IQ-Cards  	Features 
-			






<b>724</b>	<b>AVIA Moers</b>	 	<b>GPS: 51.49432929/6.5894864</b>
No.			
Am Pattberg 20 47445 Moers	Mon-Fri: 0:00-24:00 Sat: 0:00-24:00 Sun: 0:00-24:00	IQ-Cards  	Features  
-			







<b>728</b>	<b>Aral Straelen</b>	 	<b>GPS: 51.382563/6.245313</b>
No.			
Heronger Feld 9 47638 Straelen	Mon-Fri: 0:00-24:00 Sat: 0:00-24:00 Sun: 0:00-24:00	IQ-Cards  	Features   
-			







<b>729</b>	<b>Q1 Weeze</b>	 	<b>GPS: 51.6228/6.20431</b>
No.			
Kevelaerer Straße 90-100 47652 Weeze	Mon-Fri: 6:00-21:00 Sat: 7:00-20:00 Sun: 9:00-19:00	IQ-Cards  	Features
-			







<b>733</b>	<b>Aral Münster</b>	 	<b>GPS: 51.931736/7.626874</b>
No.			
Hammer Straße 311-313 48153 Münster	Mon-Fri: 0:00-24:00 Sat: 0:00-24:00 Sun: 0:00-24:00	IQ-Cards    	Features
-			






<b>730</b>	<b>AVIA Willich</b>	 	<b>GPS: 51.27640421/6.525548353</b>
No.			
Karl-Arnold-Straße 23 47877 Willich	Mon-Fri: 0:00-24:00 Sat: 0:00-24:00 Sun: 0:00-24:00	IQ-Cards    	Features
-			

<b>734</b>	<b>Ratio Münster I</b>	 	<b>GPS: 51.93986/7.64816</b>
No.			
Loddenheide 5 48155 Münster	Mon-Fri: 6:00-22:00 Sat: 8:00-21:00 Sun: 8:00-21:00	IQ-Cards   	Features
-			






<b>731</b>	<b>AVIA Kempen</b>	 	<b>GPS: 51.375916596/6.43163621</b>
No.			
Industriering Ost 82a 47906 Kempen	Mon-Fri: 0:00-24:00 Sat: 0:00-24:00 Sun: 0:00-24:00	IQ-Cards    	Features
-			





<b>735</b>	<b>Raiffeisen Münster</b>	 	<b>GPS: 51.94029999/7.635220051</b>
No.			
Industrieweg 106 48155 Münster	Mon-Fri: 0:00-24:00 Sat: 0:00-24:00 Sun: 0:00-24:00	IQ-Cards    	Features
-			







<b>732</b>	<b>Wirtz Kempen</b>	 	<b>GPS: 51.37443/6.42701</b>
No.			
Hooghe Weg 15 47906 Kempen	Mon-Fri: 0:00-24:00 Sat: 0:00-24:00 Sun: 0:00-24:00	IQ-Cards    	Features
-			






<b>736</b>	<b>Ratio Münster II</b>	 	<b>GPS: 51.95706/7.56991</b>
No.			
Roxeler Straße 416-420 48161 Münster	Mon-Fri: 6:00-22:00 Sat: 7:00-22:00 Sun: 8:00-21:00	IQ-Cards   	Features
-			














<b>737</b>	<b>Raiffeisen Warendorf II</b>	 	<b>GPS: 51.94627/8.00741</b>
No.			
Am Holzbach 9 48231 Warendorf	Mon-Fri: 0:00-24:00 Sat: 0:00-24:00 Sun: 0:00-24:00	IQ-Cards  	Features 
-			






<b>741</b>	<b>Q1 Drensteinfurt</b>	 	<b>GPS: 51.8032/7.7211</b>
No.			
Heuweg 2 48317 Drensteinfurt	Mon-Fri: 6:00-22:00 Sat: 6:00-22:00 Sun: 7:00-22:00	IQ-Cards  	Features
-			







<b>738</b>	<b>Raiffeisen Warendorf I</b>	 	<b>GPS: 51.9148/7.97647</b>
No.			
Schlosserstraße 11 48231 Warendorf	Mon-Fri: 0:00-24:00 Sat: 0:00-24:00 Sun: 0:00-24:00	IQ-Cards  	Features  
-			




<b>742</b>	<b>Raiffeisen Drensteinfurt</b>	 	<b>GPS: 51.7983/7.73315</b>
No.			
Raiffeisenstrasse 6 48317 Drensteinfurt	Mon-Fri: 0:00-24:00 Sat: 0:00-24:00 Sun: 0:00-24:00	IQ-Cards  	Features 
-			





<b>739</b>	<b>Fip Greven</b>	 	<b>GPS: 52.14304/7.55377</b>
No.			
Joseph-Monier-Str. 4 48268 Greven	Mon-Fri: 0:00-24:00 Sat: 0:00-24:00 Sun: 0:00-24:00	IQ-Cards  	Features  
-			







<b>743</b>	<b>Raiffeisen Sendenhorst</b>	 	<b>GPS: 51.8428/7.84584</b>
No.			
Herkulesweg 3 48324 Sendenhorst	Mon-Fri: 0:00-24:00 Sat: 0:00-24:00 Sun: 0:00-24:00	IQ-Cards  	Features 
-			








<b>740</b>	<b>Stratmann Senden-Ottmarsbocholt</b>	 	<b>GPS: 51.8218/7.53637</b>
No.			
Dorfstraße 53 48308 Senden-Ottmarsbocholt	Mon-Fri: 0:00-24:00 Sat: 0:00-24:00 Sun: 0:00-24:00	IQ-Cards  	Features 
-			







<b>744</b>	<b>Raiffeisen Nordwalde</b>	 	<b>GPS: 52.07956/7.46518</b>
No.			
Wallgraben 12 48356 Nordwalde	Mon-Fri: 0:00-24:00 Sat: 0:00-24:00 Sun: 0:00-24:00	IQ-Cards  	Features  
-			






<b>745</b>	<b>Q1 Beelen</b>		<b>GPS: 51.9293/8.12194</b>
No.			
Warendorfer Straße 3 48361 Beelen	Mon-Fri: 6:00-22:00 Sat: 6:00-22:00 Sun: 8:00-22:00	IQ-Cards  	Features
-			





<b>749</b>	<b>Gildehaus Bad Bentheim</b>	 	<b>GPS: 52.296/7.09961</b>
No.			
Hengeloer Straße 11 48455 Bad Bentheim	Mon-Fri: 6:30-21:00 Sat: 8:00-21:00 Sun: 9:00-21:00	IQ-Cards  	Features
-			






<b>746</b>	<b>Raiffeisen Beelen</b>	 	<b>GPS: 51.9322/8.09886</b>
No.			
Tich 17 48361 Beelen	Mon-Fri: 0:00-24:00 Sat: 0:00-24:00 Sun: 0:00-24:00	IQ-Cards    	Features
-			





<b>750</b>	<b>Aral Bad Bentheim-Gildehaus</b>	 	<b>GPS: 52.32028/7.06769</b>
No.			
Athener Strasse 1 48455 Bad Bentheim-Gildehaus	Mon-Fri: 0:00-24:00 Sat: 0:00-24:00 Sun: 0:00-24:00	IQ-Cards     	Features
-			







<b>747</b>	<b>Auge Rheine</b>	 	<b>GPS: 52.30447/7.45758</b>
No.			
Zum Vennegroben 71 48429 Rheine	Mon-Fri: 0:00-24:00 Sat: 0:00-24:00 Sun: 0:00-24:00	IQ-Cards    	Features
-			




<b>751</b>	<b>Raiffeisen Suddendorf</b>	 	<b>GPS: 52.2995/7.22215</b>
No.			
Postweg 9 48465 Suddendorf	Mon-Fri: 0:00-24:00 Sat: 0:00-24:00 Sun: 0:00-24:00	IQ-Cards   	Features
-			






<b>748</b>	<b>bft Rheine</b>	 	<b>GPS: 52.2729/7.44058</b>
No.			
Hovestraße 40-42 48431 Rheine	Mon-Fri: 7:00-21:00 Sat: 8:00-21:00 Sun: 9:00-21:00	IQ-Cards  	Features
-			





<b>752</b>	<b>Raiffeisen Lünne</b>	 	<b>GPS: 52.4185/7.4322</b>
No.			
Lingener Str. 20 48480 Lünne	Mon-Fri: 0:00-24:00 Sat: 0:00-24:00 Sun: 0:00-24:00	IQ-Cards   	Features
-			







<b>753</b>	<b>Auge Spelle</b>	 	<b>GPS: 52.35058/7.4494</b>
No.			
Venhauser Bruch 1 48480 Spelle	Mon-Fri: 0:00-24:00 Sat: 0:00-24:00 Sun: 0:00-24:00	IQ-Cards  	Features
-			






<b>757</b>	<b>Auge Wettringen</b>	 	<b>GPS: 52.21383/7.30941</b>
No.			
Industrieweg 14 48493 Wettringen	Mon-Fri: 0:00-24:00 Sat: 0:00-24:00 Sun: 0:00-24:00	IQ-Cards    	Features
-			





<b>754</b>	<b>Q1 Neuenkirchen</b>		<b>GPS: 52.2228/7.3871</b>
No.			
Emsdettener Straße 158 48485 Neuenkirchen	Mon-Fri: 7:00-19:00 Sat: 7:00-16:00 Sun: closed	IQ-Cards  	Features
-			







<b>758</b>	<b>Raiffeisen Salzbergen</b>	 	<b>GPS: 52.322/7.35272</b>
No.			
Rheiner Str. 4 48493 Salzbergen	Mon-Fri: 0:00-24:00 Sat: 0:00-24:00 Sun: 0:00-24:00	IQ-Cards   	Features
-			







<b>755</b>	<b>Q1 Emsbüren</b>		<b>GPS: 52.3988/7.30238</b>
No.			
Bahnhofstraße 77 48488 Emsbüren	Mon-Fri: 7:30-18:30 Sat: 7:30-15:00 Sun: closed	IQ-Cards   	Features
-			






<b>759</b>	<b>Raiffeisen Nordhorn-Hestrup</b>	 	<b>GPS: 52.381891/7.141572</b>
No.			
Am Bahndamm 12 48531 Nordhorn-Hestrup	Mon-Fri: 0:00-24:00 Sat: 0:00-24:00 Sun: 0:00-24:00	IQ-Cards    	Features
-			







<b>756</b>	<b>Raiffeisen Emsbüren-Leschede</b>	 	<b>GPS: 52.3988/7.30224</b>
No.			
Bahnhofstr. 73 48488 Emsbüren-Leschede	Mon-Fri: 0:00-24:00 Sat: 0:00-24:00 Sun: 0:00-24:00	IQ-Cards   	Features
-			







<b>760</b>	<b>bft Gronau</b>	 	<b>GPS: 52.2177/7.03501</b>
No.			
Gildehauser Straße 101 48599 Gronau	Mon-Fri: 6:00-22:00 Sat: 8:00-22:00 Sun: 9:00-22:00	IQ-Cards  	Features
-			







<b>761</b>	<b>RHV Gronau</b>	 	<b>GPS: 52.191283/7.02846</b>
No.			
Hofkamp 4 48599 Gronau	Mon-Fri: 0:00-24:00 Sat: 0:00-24:00 Sun: 0:00-24:00	<b>IQ-Cards</b>  	<b>Features</b>  
-			





<b>765</b>	<b>Raiffeisen Ahaus-Wessum</b>	 	<b>GPS: 52.102396/6.982394</b>
No.			
Eichenallee 83 48683 Ahaus-Wessum	Mon-Fri: 0:00-24:00 Sat: 0:00-24:00 Sun: 0:00-24:00	<b>IQ-Cards</b>  	<b>Features</b>  
-			





<b>762</b>	<b>Raiffeisen Gronau</b>	 	<b>GPS: 52.21484375/7.046905041</b>
No.			
Kaiserstiege 83 48599 Gronau	Mon-Fri: 7:00-22:00 Sat: 7:00-22:00 Sun: 7:00-22:00	<b>IQ-Cards</b>  	<b>Features</b> 
-			







<b>766</b>	<b>Raiffeisen Ahaus</b>	 	<b>GPS: 52.0853/7.00369</b>
No.			
Fuistingstr. 64 48683 Ahaus	Mon-Fri: 0:00-24:00 Sat: 0:00-24:00 Sun: 0:00-24:00	<b>IQ-Cards</b>  	<b>Features</b>  
-			




<b>763</b>	<b>Raiffeisen Heek</b>	 	<b>GPS: 52.116658/7.083</b>
No.			
Benzstraße 2 48619 Heek	Mon-Fri: 0:00-24:00 Sat: 0:00-24:00 Sun: 0:00-24:00	<b>IQ-Cards</b>  	<b>Features</b>  
-			








<b>767</b>	<b>Raiffeisen Gescher</b>	 	<b>GPS: 51.94538/7.01617</b>
No.			
Raiffeisenstraße 18 48712 Gescher	Mon-Fri: 0:00-24:00 Sat: 0:00-24:00 Sun: 0:00-24:00	<b>IQ-Cards</b>  	<b>Features</b>  
-			




<b>764</b>	<b>Q1 Metelen</b>	 	<b>GPS: 52.1454/7.22036</b>
No.			
Wettringener Straße 5 48629 Metelen	Mon-Fri: 6:00-21:00 Sat: 7:00-21:00 Sun: 8:00-21:00	<b>IQ-Cards</b>  	<b>Features</b>
-			







<b>768</b>	<b>Q1 Rosendahl</b>	 	<b>GPS: 52.0048/7.12873</b>
No.			
Coesfelder Straße 6 48720 Rosendahl	Mon-Fri: 7:00-21:00 Sat: 8:00-21:00 Sun: 9:00-21:00	<b>IQ-Cards</b>  	<b>Features</b>
-			





<b>769</b>	<b>Raiffeisen Reken I</b>	 	<b>GPS: 51.804/7.05038</b>
No.			
Bahnhofstraße 33 48734 Reken	Mon-Fri: 0:00-24:00 Sat: 0:00-24:00 Sun: 0:00-24:00	<b>IQ-Cards</b>  	<b>Features</b>  
-			






<b>773</b>	<b>Aral Osnabrück</b>		<b>GPS: 52.2706223/8.024833</b>
No.			
Kurt-Schumacher-Damm 12 49078 Osnabrück	Mon-Fri: 6:00-21:00 Sat: 6:00-21:00 Sun: 7:00-21:00	<b>IQ-Cards</b>  	<b>Features</b>
-			






<b>770</b>	<b>Raiffeisen Reken II</b>	 	<b>GPS: 51.8401/7.0993</b>
No.			
Raiffeisenstraße 5 48734 Reken OT Maria-Veen	Mon-Fri: 0:00-24:00 Sat: 0:00-24:00 Sun: 0:00-24:00	<b>IQ-Cards</b>  	<b>Features</b>   
-			




<b>774</b>	<b>Q1 Osnabrück I</b>		<b>GPS: 52.2707/8.0259</b>
No.			
Kurt-Schumacher-Damm 2 49078 Osnabrück	Mon-Fri: 6:00-23:00 Sat: 7:00-23:00 Sun: 8:00-23:00	<b>IQ-Cards</b>  	<b>Features</b>
-			





<b>771</b>	<b>Raiffeisen Legden</b>	 	<b>GPS: 52.03652/7.08791</b>
No.			
Am Bahndamm 7 48739 Legden	Mon-Fri: 0:00-24:00 Sat: 0:00-24:00 Sun: 0:00-24:00	<b>IQ-Cards</b>  	<b>Features</b>  
-			






<b>775</b>	<b>Q1 Osnabrück II</b>		<b>GPS: 52.2698861/8.0218812</b>
No.			
Kurt-Schumacher-Damm 31 49078 Osnabrück	Mon-Fri: 5:30-23:00 Sat: 6:30-23:00 Sun: 8:00-22:00	<b>IQ-Cards</b>  	<b>Features</b> 
-			







<b>772</b>	<b>Ratio Osnabrück I</b>	 	<b>GPS: 52.30526/7.94962</b>
No.			
Benzstraße 17 49076 Osnabrück	Mon-Fri: 6:00-21:00 Sat: 7:00-20:30 Sun: closed	<b>IQ-Cards</b>  	<b>Features</b> 
-			







<b>776</b>	<b>Ratio Osnabrück II</b>	 	<b>GPS: 52.26583/8.00686</b>
No.			
Kurt-Schumacher-Damm 52 49078 Osnabrück	Mon-Fri: 5:00-23:00 Sat: 7:00-23:00 Sun: 8:00-23:00	<b>IQ-Cards</b>  	<b>Features</b> 
-			





<b>777</b>	<b>Q1 Osnabrück IV</b>		<b>GPS: 52.2822/8.09421</b>
No.			
Windthorststraße 50 49084 Osnabrück	Mon-Fri: 7:00-21:00 Sat: 7:00-21:00 Sun: 8:00-21:00	IQ-Cards  	Features
-			







<b>781</b>	<b>Q1 Georgsmarienhütte</b>	 	<b>GPS: 52.2106/8.03826</b>
No.			
Malberger Straße 5 49124 Georgsmarienhütte	Mon-Fri: 5:00-23:00 Sat: 5:00-23:00 Sun: 7:00-23:00	IQ-Cards  	Features
-			




<b>778</b>	<b>Q1 Osnabrück III</b>	 	<b>GPS: 52.2850574/8.0790201</b>
No.			
Bremer Straße 90 49084 Osnabrück	Mon-Fri: 6:00-22:00 Sat: 6:00-22:00 Sun: 7:00-22:00	IQ-Cards   	Features
-			







<b>782</b>	<b>Hoyer Georgsmarienhütte</b>	 	<b>GPS: 52.22443/8.08197</b>
No.			
Lübecker Straße 12 49124 Georgsmarienhütte	Mon-Fri: 0:00-24:00 Sat: 0:00-24:00 Sun: 0:00-24:00	IQ-Cards    	Features
A33, Exit 10 Harderberg			







<b>779</b>	<b>Fip Osnabrück I</b>	 	<b>GPS: 52.259735/8.089672</b>
No.			
Hettlicher Masch 15-17 49084 Osnabrück	Mon-Fri: 0:00-24:00 Sat: 0:00-24:00 Sun: 0:00-24:00	IQ-Cards    	Features
-			






<b>783</b>	<b>Hoyer Georgsmarienhütte II</b>		<b>GPS: 52.2159/8.12157</b>
No.			
Mittelheide 25 49124 Georgsmarienhütte	Mon-Fri: 0:00-24:00 Sat: 0:00-24:00 Sun: 0:00-24:00	IQ-Cards   	Features
-			





<b>780</b>	<b>Fip Osnabrück III</b>	 	<b>GPS: 52.30782593/8.017948866</b>
No.			
Elbestraße 109 49090 Osnabrück	Mon-Fri: 0:00-24:00 Sat: 0:00-24:00 Sun: 0:00-24:00	IQ-Cards    	Features
-			




<b>784</b>	<b>Q1 Wallenhorst</b>		<b>GPS: 52.345/7.96813</b>
No.			
Hollager Straße 151 49134 Wallenhorst	Mon-Fri: 7:00-22:00 Sat: 7:00-22:00 Sun: 9:00-22:00	IQ-Cards  	Features
-			






<b>785</b>	<b>Behrenswerth Bissendorf</b>	 	<b>GPS: 52.26397/8.16223</b>
No.			
Gut Stockum 15 49143 Bissendorf	Mon-Fri: 8:00-16:00 Sat: 8:00-16:00 Sun: 8:00-16:00	<b>IQ-Cards</b>  	<b>Features</b>  
-			




<b>789</b>	<b>Raiffeisen Bad Essen</b>	 	<b>GPS: 52.3284/8.32572</b>
No.			
Im Felde 1 49152 Bad Essen/Wehrendorf	Mon-Fri: 0:00-24:00 Sat: 0:00-24:00 Sun: 0:00-24:00	<b>IQ-Cards</b>  	<b>Features</b>  
-			




<b>786</b>	<b>Raiffeisen Bissendorf</b>	 	<b>GPS: 52.2619/8.21011</b>
No.			
Bahnhofstraße 28 c 49143 Bissendorf	Mon-Fri: 0:00-24:00 Sat: 0:00-24:00 Sun: 0:00-24:00	<b>IQ-Cards</b>  	<b>Features</b> 
-			





<b>790</b>	<b>Q1 Bohmte</b>		<b>GPS: 52.373692/8.315391</b>
No.			
Bremer Straße 110 49163 Bohmte	Mon-Fri: 6:00-20:00 Sat: 8:00-19:00 Sun: 9:00-18:00	<b>IQ-Cards</b>  	<b>Features</b> 
-			







<b>787</b>	<b>Q1 Bad Essen I</b>		<b>GPS: 52.3169/8.40827</b>
No.			
Hauptstraße 38 49152 Bad Essen	Mon-Fri: 7:30-20:00 Sat: 7:30-20:00 Sun: 8:00-20:00	<b>IQ-Cards</b>  	<b>Features</b>
-			




<b>791</b>	<b>Raiffeisen Bohmte</b>	 	<b>GPS: 52.43757/8.27168</b>
No.			
Am Alten bhf 4 49163 Bohmte	Mon-Fri: 0:00-24:00 Sat: 0:00-24:00 Sun: 0:00-24:00	<b>IQ-Cards</b>  	<b>Features</b> 
-			






<b>788</b>	<b>Q1 Bad Essen II</b>		<b>GPS: 52.3183/8.35791</b>
No.			
Lindenstraße 117 49152 Bad Essen	Mon-Fri: 5:00-22:00 Sat: 7:00-23:00 Sun: 8:00-22:00	<b>IQ-Cards</b>  	<b>Features</b>
-			







<b>792</b>	<b>Q1 Hagen a.T.W.</b>		<b>GPS: 52.2/7.98945</b>
No.			
Höhenweg 23 49170 Hagen a.T.W.	Mon-Fri: 5:00-22:00 Sat: 7:00-22:00 Sun: 8:00-22:00	<b>IQ-Cards</b>  	<b>Features</b>
-			





<b>793</b>	<b>Q1 Hilter I</b>	 	<b>GPS: 52.1351/8.1494</b>
No.			
Bielefelder Straße 31 49176 Hilter	Mon-Fri: 6:30-21:30 Sat: 7:30-21:30 Sun: 8:30-21:30	IQ-Cards  	Features
-			








<b>797</b>	<b>Behrenswerth Hilter-Hankenberge</b>	 	<b>GPS: 52.1564/8.15647</b>
No.			
Osnabrücker Str. 18b 49176 Hilter-Hankenberge	Mon-Fri: 0:00-24:00 Sat: 0:00-24:00 Sun: 0:00-24:00	IQ-Cards    	Features
-			







<b>794</b>	<b>Q1 Hilter II</b>		<b>GPS: 52.1895/8.18146</b>
No.			
Hauptstraße 1 49176 Hilter	Mon-Fri: 7:00-19:00 Sat: 8:00-13:00 Sun: closed	IQ-Cards  	Features
-			

<b>798</b>	<b>Budget Oil Bad Laer</b>	 	<b>GPS: 52.1019/8.09059</b>
No.			
Bielefelder Straße 11 49196 Bad Laer	Mon-Fri: 0:00-24:00 Sat: 0:00-24:00 Sun: 0:00-24:00	IQ-Cards   	Features
-			






<b>795</b>	<b>Behrenswerth Hilter</b>	 	<b>GPS: 52.13542746/8.116471767</b>
No.			
Münsterstraße 43 49176 Hilter	Mon-Fri: 0:00-24:00 Sat: 0:00-24:00 Sun: 0:00-24:00	IQ-Cards    	Features
-			




<b>799</b>	<b>Behrenswerth Dissen I</b>	 	<b>GPS: 52.113581/8.209347</b>
No.			
Haller Straße 2 49201 Dissen am Teutoburger Wald	Mon-Fri: 07:00-21:00 Sat: 07:00-21:00 Sun: 09:00-21:00	IQ-Cards  	Features
-			






<b>796</b>	<b>Raiffeisen Hilter</b>	 	<b>GPS: 52.2005/8.14897</b>
No.			
Gewerbepark Ebbendorf 15 49176 Hilter	Mon-Fri: 0:00-24:00 Sat: 0:00-24:00 Sun: 0:00-24:00	IQ-Cards     	Features
A33, Exit 11 Borgloh			







<b>800</b>	<b>Fip Hasbergen-Gaste</b>	 	<b>GPS: 52.26364/7.95939</b>
No.			
Hansastraße 6 49205 Hasbergen-Gaste	Mon-Fri: 0:00-24:00 Sat: 0:00-24:00 Sun: 0:00-24:00	IQ-Cards    	Features
-			












<b>801</b>	<b>Fip Melle I</b>	 	<b>GPS: 52.191411/8.354505</b>
No.			
Industriestraße 10 49324 Melle	Mon-Fri: 00:00-24:00 Sat: 00:00-24:00 Sun: 00:00-24:00	IQ-Cards  	Features 
-			




<b>805</b>	<b>Q1 Melle I</b>		<b>GPS: 52.2437/8.40064</b>
No.			
Barkhausener Straße 88 49328 Melle	Mon-Fri: 7:00-20:00 Sat: 8:00-19:00 Sun: 8:00-19:00	IQ-Cards  	Features
-			







<b>802</b>	<b>Fip Melle II</b>		<b>GPS: 52.208974/8.335749</b>
No.			
Oldendorfer Straße 37 - 39 49324 Melle	Mon-Fri: 00:00-24:00 Sat: 00:00-24:00 Sun: 00:00-24:00	IQ-Cards  	Features  
-			





<b>806</b>	<b>Fip Melle-Bruchmühlen</b>	 	<b>GPS: 52.19716/8.46033</b>
No.			
Nordstraße 25 49328 Melle-Bruchmühlen	Mon-Fri: 0:00-24:00 Sat: 0:00-24:00 Sun: 0:00-24:00	IQ-Cards  	Features  
-			







<b>803</b>	<b>Fip Melle-Gesbold</b>	 	<b>GPS: 52.21749385/8.270033598</b>
No.			
Auf dem Platen 10 49326 Melle-Gesbold	Mon-Fri: 0:00-24:00 Sat: 0:00-24:00 Sun: 0:00-24:00	IQ-Cards  	Features  
-			







<b>807</b>	<b>MIV Lohne</b>		<b>GPS: 52.6721/8.2502</b>
No.			
Lindenstraße 96 a 49393 Lohne	Mon-Fri: 0:00-24:00 Sat: closed Sun: closed	IQ-Cards  	Features
-			







<b>804</b>	<b>Q1 Melle II</b>		<b>GPS: 52.1811/8.42311</b>
No.			
Alt Riemslöh 53 49328 Melle	Mon-Fri: 6:00-21:00 Sat: 7:00-21:00 Sun: 8:00-21:00	IQ-Cards  	Features
-			







<b>808</b>	<b>Brämswig Lohne</b>	 	<b>GPS: 52.65827/8.187707</b>
No.			
Daimlerstraße 2 49393 Lohne	Mon-Fri: 0:00-24:00 Sat: 0:00-24:00 Sun: 0:00-24:00	IQ-Cards  	Features  
-			






<b>809</b>	<b>Q1 Damme</b>		<b>GPS: 52.5441/8.29028</b>
No.			
Lage 14 49401 Damme	Mon-Fri: 8:00-18:00 Sat: 8:00-12:00 Sun: closed	IQ-Cards  	Features 
-			








<b>813</b>	<b>Fip Neuenkirchen-Vörden I</b>	 	<b>GPS: 52.49756/8.07042</b>
No.			
Braunschweiger Str. 2 49434 Neuenkirchen-Vörden	Mon-Fri: 0:00-24:00 Sat: 0:00-24:00 Sun: 0:00-24:00	IQ-Cards  	Features  
-			







<b>810</b>	<b>Fip Damme</b>	 	<b>GPS: 52.50914951/8.206561804</b>
No.			
Robert-Bosch-Straße 20 49401 Damme	Mon-Fri: 0:00-24:00 Sat: 0:00-24:00 Sun: 0:00-24:00	IQ-Cards  	Features  
-			







<b>814</b>	<b>Brämswig Steinfeld</b>	 	<b>GPS: 52.587228/8.222108</b>
No.			
Diepholzer Straße 36 49439 Steinfeld	Mon-Fri: 0:00-24:00 Sat: 0:00-24:00 Sun: 0:00-24:00	IQ-Cards  	Features  
-			







<b>811</b>	<b>Fip Dinklage</b>	 	<b>GPS: 52.64738/8.123624</b>
No.			
Am alten Wasserwerk 2 49413 Dinklage	Mon-Fri: 0:00-24:00 Sat: 0:00-24:00 Sun: 0:00-24:00	IQ-Cards  	Features  
-			




<b>815</b>	<b>Fip Steinfeld-Lehmden</b>	 	<b>GPS: 52.57651/8.28252</b>
No.			
Lehmden Straße 23 49439 Steinfeld-Lehmden	Mon-Fri: 0:00-24:00 Sat: 0:00-24:00 Sun: 0:00-24:00	IQ-Cards  	Features 
-			







<b>812</b>	<b>Aral Neuenkirchen</b>	 	<b>GPS: 52.491489/8.078994</b>
No.			
Hörster Heide 2 49434 Neuenkirchen	Mon-Fri: 0:00-24:00 Sat: 0:00-24:00 Sun: 0:00-24:00	IQ-Cards  	Features   
-			







<b>816</b>	<b>Fip Lemförde</b>	 	<b>GPS: 52.4606/8.36472</b>
No.			
Bahnhofstraße 82 49448 Lemförde	Mon-Fri: 0:00-24:00 Sat: 0:00-24:00 Sun: 0:00-24:00	IQ-Cards  	Features  
-			




<b>817</b>	<b>Fip Holdorf</b>	 	<b>GPS: 52.580546/8.147769</b>
No.			
Fallenriede 1 49451 Holdorf	Mon-Fri: 0:00-24:00 Sat: 0:00-24:00 Sun: 0:00-24:00	IQ-Cards  	Features  
-			






<b>821</b>	<b>Fip Westerkappeln</b>	 	<b>GPS: 52.31154/7.89436</b>
No.			
Gartenkamp 21 49492 Westerkappeln	Mon-Fri: 0:00-24:00 Sat: 0:00-24:00 Sun: 0:00-24:00	IQ-Cards  	Features  
-			







<b>818</b>	<b>Q1 Ibbenbüren</b>		<b>GPS: 52.2849/7.74609</b>
No.			
Osnabrücker Straße 158 49479 Ibbenbüren	Mon-Fri: 6:00-22:30 Sat: 7:00-22:30 Sun: 7:00-22:30	IQ-Cards  	Features
-			







<b>822</b>	<b>Fip Westerkappeln-Velpe</b>	 	<b>GPS: 52.26277221/7.878933818</b>
No.			
Industriestraße 23a 49492 Westerkappeln-Velpe	Mon-Fri: 0:00-24:00 Sat: 0:00-24:00 Sun: 0:00-24:00	IQ-Cards  	Features  
-			









<b>819</b>	<b>Fip Ibbenbüren-Laggenbeck</b>	 	<b>GPS: 52.2621/7.77319</b>
No.			
Fuggerstraße 4 49479 Ibbenbüren-Laggenbeck	Mon-Fri: 0:00-24:00 Sat: 0:00-24:00 Sun: 0:00-24:00	IQ-Cards  	Features  
-			







<b>823</b>	<b>Q1 Mettingen</b>		<b>GPS: 52.3127/7.79134</b>
No.			
Westerkappeler Straße 81 49497 Mettingen	Mon-Fri: 6:30-22:00 Sat: 7:00-22:00 Sun: 8:00-22:00	IQ-Cards  	Features
-			






<b>820</b>	<b>Fip Ibbenbüren-Dörenthe</b>	 	<b>GPS: 52.2308/7.68954</b>
No.			
Münsterstraße 531 49479 Ibbenbüren-Dörenthe	Mon-Fri: 0:00-24:00 Sat: 0:00-24:00 Sun: 0:00-24:00	IQ-Cards  	Features 
-			







<b>824</b>	<b>Fip Mettingen I</b>	 	<b>GPS: 52.31257/7.79604</b>
No.			
Hansastraße 5 49497 Mettingen	Mon-Fri: 0:00-24:00 Sat: 0:00-24:00 Sun: 0:00-24:00	IQ-Cards  	Features  
-			





<b>825</b>	<b>Fip Mettingen II</b>	 	<b>GPS: 52.319/7.77711</b>
No.			
Recker Straße 9 49497 Mettingen	Mon-Fri: 0:00-24:00 Sat: 0:00-24:00 Sun: 0:00-24:00	IQ-Cards  	Features  
-			






<b>829</b>	<b>Aral Ladbergen</b>	 	<b>GPS: 52.146488/7.736124</b>
No.			
Espenhof 1 49549 Ladbergen	Mon-Fri: 0:00-24:00 Sat: 0:00-24:00 Sun: 0:00-24:00	IQ-Cards  	Features    
-			




<b>826</b>	<b>Fip Lengerich</b>	 	<b>GPS: 52.17480678/7.867326736</b>
No.			
Hullmanns Damm 28 49525 Lengerich	Mon-Fri: 0:00-24:00 Sat: 0:00-24:00 Sun: 0:00-24:00	IQ-Cards  	Features  
-			







<b>830</b>	<b>Hoyer Ladbergen (Nosta)</b>		<b>GPS: 52.141943/7.749503</b>
No.			
Lengericher Straße 31 49549 Ladbergen	Mon-Fri: 6:30-19:30 Sat: 7:00-12:00 Sun: closed	IQ-Cards  	Features  
A1/E74, Exit 74 Ladbergen			







<b>827</b>	<b>Aral Tecklenburg</b>	 	<b>GPS: 52.232534/7.878547</b>
No.			
A1 49545 Tecklenburg	Mon-Fri: 0:00-24:00 Sat: 0:00-24:00 Sun: 0:00-24:00	IQ-Cards  	Features  
-			





<b>831</b>	<b>bft Fürstenau</b>	 	<b>GPS: 52.5134/7.67765</b>
No.			
Fröhlkingstraße 8 49584 Fürstenau	Mon-Fri: 5:00-23:00 Sat: 6:00-23:00 Sun: 7:00-23:00	IQ-Cards  	Features
-			






<b>828</b>	<b>Raiffeisen Tecklenburg-Brochterbeck</b>	 	<b>GPS: 52.220755/7.749845</b>
No.			
Wechter Str. 15 49545 Tecklenburg-Brochterbeck	Mon-Fri: 0:00-24:00 Sat: 0:00-24:00 Sun: 0:00-24:00	IQ-Cards  	Features 
-			







<b>832</b>	<b>Q1 Merzen</b>		<b>GPS: 52.4738/7.83009</b>
No.			
Hauptstraße 12 49586 Merzen	Mon-Fri: 6:00-20:00 Sat: 7:00-20:00 Sun: 8:00-20:00	IQ-Cards  	Features
-			







<b>833</b>	<b>Wiro Löningen</b>	 	<b>GPS: 52.75174/7.77491</b>
No.			
Europaring 3 49624 Löningen	Mon-Fri: 0:00-24:00 Sat: 0:00-24:00 Sun: 0:00-24:00	IQ-Cards  	Features  
-			











<b>837</b>	<b>Tankpunkt A1 Cloppenburg</b>	 	<b>GPS: 52.8109/8.21773</b>
No.			
Sülzbührener Str. 2 49685 Emstek	Mon-Fri: 0:00-24:00 Sat: 0:00-24:00 Sun: 0:00-24:00	IQ-Cards  	Features  
-			







<b>834</b>	<b>GS agri Garrel</b>	 	<b>GPS: 52.947114/8.022612183</b>
No.			
Auf m Halskamp 12 49681 Garrel	Mon-Fri: 0:00-24:00 Sat: 0:00-24:00 Sun: 0:00-24:00	IQ-Cards 	Features 
-			







<b>838</b>	<b>Raiffeisen Meppen</b>	 	<b>GPS: 52.716647/7.174945</b>
No.			
Emmener Straße 1 49716 Meppen	Mon-Fri: 00:00-24:00 Sat: 00:00-24:00 Sun: 00:00-24:00	IQ-Cards  	Features 
-			







<b>835</b>	<b>GS Agri Schneiderkrug</b>	 	<b>GPS: 52.8139280515/8.235096838</b>
No.			
Raiffeisenstraße 4 49685 Schneiderkrug	Mon-Fri: 0:00-24:00 Sat: 0:00-24:00 Sun: 0:00-24:00	IQ-Cards  	Features  
-			








<b>839</b>	<b>Aral Haren</b>	 	<b>GPS: 52.755852/7.16432</b>
No.			
An der Autobahn 8 49733 Haren	Mon-Fri: 0:00-24:00 Sat: 0:00-24:00 Sun: 0:00-24:00	IQ-Cards  	Features  
-			





<b>836</b>	<b>Hoyer Autohof Emstek / Cloppenburg</b>	 	<b>GPS: 52.811595/8.216035</b>
No.			
Sülzbührener Straße 7 49685 Emstek / Cloppenburg	Mon-Fri: 0:00-24:00 Sat: 0:00-24:00 Sun: 0:00-24:00	IQ-Cards  	Features     
A1/E37, Exit 63 Cloppenburg			







<b>840</b>	<b>Raiffeisen Haren</b>	 	<b>GPS: 52.783792/7.299066</b>
No.			
Emmelner Straße 98 49733 Haren	Mon-Fri: 6:00-21:00 Sat: 7:30-21:00 Sun: 7:30-21:00	IQ-Cards  	Features  
-			




<b>841</b>	<b>Raiffeisen Sögel</b>	 	<b>GPS: 52.827763/7.51267</b>
No.			
Industriestraße 40 49751 Sögel	Mon-Fri: 0:00-24:00 Sat: 0:00-24:00 Sun: 0:00-24:00	IQ-Cards  	Features  
-			







<b>845</b>	<b>Raiffeisen Niederlangen</b>	 	<b>GPS: 52.8717/7.23861</b>
No.			
Feldkoppel 1 49779 Niederlangen	Mon-Fri: 0:00-24:00 Sat: 0:00-24:00 Sun: 0:00-24:00	IQ-Cards  	Features  
A31, Exit 18 Lathen			




<b>842</b>	<b>Raiffeisen Lathen</b>	 	<b>GPS: 52.867847/7.313637</b>
No.			
Hafenstraße 1 49762 Lathen	Mon-Fri: 0:00-24:00 Sat: 0:00-24:00 Sun: 0:00-24:00	IQ-Cards  	Features   
-			




<b>846</b>	<b>Wiro Lingen</b>	 	<b>GPS: 52.509641/7.299511</b>
No.			
Nordhornerstr. 2 49808 Lingen	Mon-Fri: 6:00-23:00 Sat: 7:00-23:00 Sun: 8:00-23:00	IQ-Cards  	Features
-			







<b>843</b>	<b>Raiffeisen Lähden</b>	 	<b>GPS: 52.737671/7.573506</b>
No.			
Gewerbegebiet Süd 2 49774 Lähden	Mon-Fri: 0:00-24:00 Sat: 0:00-24:00 Sun: 0:00-24:00	IQ-Cards  	Features  
-			






<b>847</b>	<b>Q1 Lingen</b>		<b>GPS: 52.5267/7.33176</b>
No.			
Haselünner Straße 48 49809 Lingen	Mon-Fri: 7:00-21:00 Sat: 7:00-21:00 Sun: 8:00-21:00	IQ-Cards  	Features
-			







<b>844</b>	<b>Raiffeisen Klein Berßen</b>	 	<b>GPS: 52.769653/7.458269</b>
No.			
Sögeler Straße 2 49777 Klein Berßen	Mon-Fri: 0:00-24:00 Sat: 0:00-24:00 Sun: 0:00-24:00	IQ-Cards  	Features  
-			






<b>848</b>	<b>REWE Lingen</b>		<b>GPS: 52.5074/7.32195</b>
No.			
Rheiner Straße 110 49809 Lingen	Mon-Fri: 7:00-20:00 Sat: 7:00-20:00 Sun: closed	IQ-Cards  	Features
-			








<b>849</b>	<b>Q1 Freren</b>		<b>GPS: 52.4888/7.54374</b>
No.			
Mühlenstraße 23 49832 Freren	Mon-Fri: 7:00-20:00 Sat: 7:30-20:00 Sun: 9:30-20:00	IQ-Cards  	Features
-			







<b>853</b>	<b>Wirtz Bergheim-Niederaußem</b>	 	<b>GPS: 50.99246/6.67863</b>
No.			
Voltastraße 5 50129 Bergheim-Niederaußem	Mon-Fri: 0:00-24:00 Sat: 0:00-24:00 Sun: 0:00-24:00	IQ-Cards  	Features  
-			






<b>850</b>	<b>Raiffeisen Freren</b>	 	<b>GPS: 52.4764/7.55138</b>
No.			
Lindenstraße 2 49832 Freren	Mon-Fri: 0:00-24:00 Sat: 0:00-24:00 Sun: 0:00-24:00	IQ-Cards  	Features 
-			







<b>854</b>	<b>AVIA Bedburg</b>	 	<b>GPS: 51.01333813/6.57561297</b>
No.			
Robert-Bosch-Straße 11 50181 Bedburg	Mon-Fri: 0:00-24:00 Sat: 0:00-24:00 Sun: 0:00-24:00	IQ-Cards  	Features  
-			






<b>851</b>	<b>Raiffeisen Beesten</b>	 	<b>GPS: 52.4369/7.4967</b>
No.			
Hauptstraße 1 49832 Beesten	Mon-Fri: 0:00-24:00 Sat: 0:00-24:00 Sun: 0:00-24:00	IQ-Cards  	Features 
-			








<b>855</b>	<b>Aral Bedburg Ost</b>	 	<b>GPS: 51.005137407/6.52221503</b>
No.			
A 61 Ost 50181 Bedburg	Mon-Fri: 0:00-24:00 Sat: 0:00-24:00 Sun: 0:00-24:00	IQ-Cards  	Features   
-			







<b>852</b>	<b>Raiffeisen Wilsum</b>	 	<b>GPS: 52.543096/6.845299</b>
No.			
Hauptstraße 1 49849 Wilsum	Mon-Fri: 0:00-24:00 Sat: 0:00-24:00 Sun: 0:00-24:00	IQ-Cards  	Features  
-			







<b>856</b>	<b>AVEX Frechen</b>		<b>GPS: 50.91126/6.830428</b>
No.			
Bonnstraße 15 50226 Frechen	Mon-Fri: 0:00-24:00 Sat: 0:00-24:00 Sun: 0:00-24:00	IQ-Cards  	Features  
A1/E31, Exit Kreuz Köln West			








<b>857</b>	<b>BV Frechen</b>	 	<b>GPS: 50.920817/6.829781</b>
No.			
Hermann-Seger-Straße 33-35 50226 Frechen	Mon-Fri: 0:00-24:00 Sat: 0:00-24:00 Sun: 0:00-24:00	IQ-Cards  	Features  
-			






<b>861</b>	<b>Aral Köln I</b>	 	<b>GPS: 51.003404/6.875087</b>
No.			
Donatusstraße 20 50767 Köln	Mon-Fri: 6:00-24:00 Sat: 6:00-24:00 Sun: 6:00-24:00	IQ-Cards  	Features 
-			







<b>858</b>	<b>Aral Hürth I</b>	 	<b>GPS: 50.894856/6.905027</b>
No.			
Luxemburger Straße 58 50354 Hürth	Mon-Fri: 0:00-24:00 Sat: 0:00-24:00 Sun: 0:00-24:00	IQ-Cards  	Features   
-			

<b>862</b>	<b>Aral Köln II</b>	 	<b>GPS: 51.032967/6.919921</b>
No.			
Oskar-Schindler-Straße 1 50769 Köln	Mon-Fri: 0:00-24:00 Sat: 0:00-24:00 Sun: 0:00-24:00	IQ-Cards  	Features  
-			






<b>859</b>	<b>BV Köln-Niehl</b>	 	<b>GPS: 50.9995229/6.939391717</b>
No.			
Geestemünder Straße 20 50735 Köln-Niehl	Mon-Fri: 0:00-24:00 Sat: 0:00-24:00 Sun: 0:00-24:00	IQ-Cards  	Features  
-			







<b>863</b>	<b>Aral Köln III</b>	 	<b>GPS: 50.892089/6.966327</b>
No.			
Am Verteilerkreis Westseite 50968 Köln	Mon-Fri: 0:00-24:00 Sat: 0:00-24:00 Sun: 0:00-24:00	IQ-Cards  	Features   
-			








<b>860</b>	<b>BV Köln-Longerich</b>	 	<b>GPS: 50.98756788/6.913452744</b>
No.			
Hugo-Junkers-Straße 10 50739 Köln-Longerich	Mon-Fri: 0:00-24:00 Sat: 0:00-24:00 Sun: 0:00-24:00	IQ-Cards  	Features 
-			






<b>864</b>	<b>BV Köln-Raderberg</b>	 	<b>GPS: 50.912956/6.95781</b>
No.			
Marktstraße 10 50968 Köln-Raderberg	Mon-Fri: 0:00-24:00 Sat: 0:00-24:00 Sun: 0:00-24:00	IQ-Cards  	Features  
-			













<b>865</b>	<b>BV Köln-Rodenkirchen</b>	 	<b>GPS: 50.86995449/6.995256767</b>
No.			
Wankelstraße 37 50996 Köln-Rodenkirchen	Mon-Fri: 0:00-24:00 Sat: 0:00-24:00 Sun: 0:00-24:00	IQ-Cards  	Features 
-			




<b>869</b>	<b>BV Bergisch-Gladbach I</b>	 	<b>GPS: 50.95736/7.1457</b>
No.			
An der Bahn 7 51427 Bergisch-Gladbach	Mon-Fri: 0:00-24:00 Sat: 0:00-24:00 Sun: 0:00-24:00	IQ-Cards  	Features  
-			







<b>866</b>	<b>Aral Köln V</b>	 	<b>GPS: 50.967794/7.033921</b>
No.			
Berg.-Gladbacher Str. 417 51067 Köln	Mon-Fri: 0:00-24:00 Sat: 0:00-24:00 Sun: 0:00-24:00	IQ-Cards  	Features   
-			






<b>870</b>	<b>BV Bergisch-Gladbach II</b>	 	<b>GPS: 50.973902/7.130904</b>
No.			
Hüttenstraße 57 51469 Bergisch-Gladbach	Mon-Fri: 0:00-24:00 Sat: 0:00-24:00 Sun: 0:00-24:00	IQ-Cards  	Features 
-			






<b>867</b>	<b>Aral Köln IV</b>		<b>GPS: 50.918621/7.049332</b>
No.			
Alter Deutzer Postweg 102 51149 Köln	Mon-Fri: 0:00-24:00 Sat: 0:00-24:00 Sun: 0:00-24:00	IQ-Cards  	Features 
-			




<b>871</b>	<b>BV Aachen I</b>	 	<b>GPS: 50.7946568/6.1203553</b>
No.			
Wurbenden 8 52070 Aachen	Mon-Fri: 0:00-24:00 Sat: 0:00-24:00 Sun: 0:00-24:00	IQ-Cards  	Features  
-			




<b>868</b>	<b>bft Leverkusen</b>		<b>GPS: 51.062/7.00481</b>
No.			
Karlstraße 7 51379 Leverkusen	Mon-Fri: 6:00-22:00 Sat: 7:00-22:00 Sun: 8:00-22:00	IQ-Cards  	Features
-			





<b>872</b>	<b>BV Aachen II</b>	 	<b>GPS: 50.794599/6.103367</b>
No.			
Gut-Dämme-Straße 22 52070 Aachen	Mon-Fri: 0:00-24:00 Sat: 0:00-24:00 Sun: 0:00-24:00	IQ-Cards  	Features  
-			







<b>873</b>	<b>BV Herzogenrath</b>	 	<b>GPS: 50.85823/6.10464</b>
No.			
Jüder Straße 1 52134 Herzogenrath	Mon-Fri: 0:00-24:00 Sat: 0:00-24:00 Sun: 0:00-24:00	<b>IQ-Cards</b>  	<b>Features</b> 
-			





<b>877</b>	<b>Heitzer Dremmen</b>	 	<b>GPS: 51.045357/6.158639</b>
No.			
Am Weidenhof 10 52525 Heinsberg-Dremmen	Mon-Fri: 0:00-24:00 Sat: 0:00-24:00 Sun: 0:00-24:00	<b>IQ-Cards</b>  	<b>Features</b> 
-			




<b>874</b>	<b>MIV Stolberg</b>		<b>GPS: 50.7368/6.2671</b>
No.			
Münsterau 215 52224 Stolberg	Mon-Fri: 6:00-22:00 Sat: 7:00-22:00 Sun: 7:00-22:00	<b>IQ-Cards</b>  	<b>Features</b>
-			






<b>878</b>	<b>Q1 Bonn</b>		<b>GPS: 50.752045/7.155678</b>
No.			
Fränkische Straße 15 53229 Bonn	Mon-Fri: 6:00-22:00 Sat: 6:00-22:00 Sun: 8:00-20:00	<b>IQ-Cards</b>  	<b>Features</b>
-			







<b>875</b>	<b>bft Hürtgenwald</b>	 	<b>GPS: 50.6946/6.35785</b>
No.			
Germeter 135 52393 Hürtgenwald	Mon-Fri: 6:00-21:00 Sat: 7:00-21:00 Sun: 8:00-21:00	<b>IQ-Cards</b>  	<b>Features</b>
-			






<b>879</b>	<b>Raiffeisen Rheinbach</b>	 	<b>GPS: 50.6329/6.95922</b>
No.			
Boschstraße 2-4 53359 Rheinbach	Mon-Fri: 0:00-24:00 Sat: 0:00-24:00 Sun: 0:00-24:00	<b>IQ-Cards</b>  	<b>Features</b>  
-			






<b>876</b>	<b>Heitzer Heinsberg</b>	 	<b>GPS: 51.064647/6.110356</b>
No.			
Humboldtstraße 1 52525 Heinsberg	Mon-Fri: 0:00-24:00 Sat: 0:00-24:00 Sun: 0:00-24:00	<b>IQ-Cards</b>  	<b>Features</b>
-			










<b>880</b>	<b>bft Bad Neuenahr-Ahrweiler</b>		<b>GPS: 50.5455/7.12072</b>
No.			
Sebastianstraße 104 53474 Bad Neuenahr-Ahrweiler	Mon-Fri: 6:00-22:00 Sat: 6:00-22:00 Sun: 8:00-22:00	<b>IQ-Cards</b>  	<b>Features</b>
-			







<b>881</b>	<b>Raiffeisen Grafschaft-Gelsdorf</b>	 	<b>GPS: 50.5739/7.03438</b>
No.			
Fried.-Wilhelm-Raiffeisen-Str. 7 53501 Grafschaft-Gelsdorf	Mon-Fri: 0:00-24:00 Sat: 0:00-24:00 Sun: 0:00-24:00	<b>IQ-Cards</b>  	<b>Features</b> 
-			







<b>885</b>	<b>Andrys Siegburg</b>	 	<b>GPS: 50.79814038/7.186933458</b>
No.			
Lindenstraße 145 53721 Siegburg	Mon-Fri: 0:00-24:00 Sat: 0:00-24:00 Sun: 0:00-24:00	<b>IQ-Cards</b>  	<b>Features</b>  
-			







<b>882</b>	<b>Raiffeisen Wershofen</b>	 	<b>GPS: 50.4454/6.81179</b>
No.			
Nordstraße 36 53520 Wershofen	Mon-Fri: 0:00-24:00 Sat: 0:00-24:00 Sun: 0:00-24:00	<b>IQ-Cards</b>  	<b>Features</b> 
-			







<b>886</b>	<b>Raiffeisen Euskirchen</b>	 	<b>GPS: 50.637/6.81362</b>
No.			
Im Mühlenfeld 22-28 53881 Euskirchen	Mon-Fri: 0:00-24:00 Sat: 0:00-24:00 Sun: 0:00-24:00	<b>IQ-Cards</b>  	<b>Features</b> 
-			







<b>883</b>	<b>Aral Bad Honnef</b>	 	<b>GPS: 50.647984/7.334606</b>
No.			
Gewerbegebiet Am Dachsberg 8 53604 Bad Honnef	Mon-Fri: 0:00-24:00 Sat: 0:00-24:00 Sun: 0:00-24:00	<b>IQ-Cards</b>  	<b>Features</b>     
-			







<b>887</b>	<b>AVEX Euskirchen</b>	 	<b>GPS: 50.686288/6.837673</b>
No.			
Heinrich-Barth-Straße 32 53881 Euskirchen	Mon-Fri: 0:00-24:00 Sat: 0:00-24:00 Sun: 0:00-24:00	<b>IQ-Cards</b>  	<b>Features</b>  
-			







<b>884</b>	<b>RHV Rottbitze</b>	 	<b>GPS: 50.65061714/7.3256565</b>
No.			
Heideweg 46 53604 Rottbitze	Mon-Fri: 0:00-24:00 Sat: 0:00-24:00	<b>IQ-Cards</b>  	<b>Features</b>  
-			








<b>888</b>	<b>Schäfer Mechnich</b>	 	<b>GPS: 50.588065/6.664367</b>
No.			
Kiefernweg 44 53894 Mechnich	Mon-Fri: 0:00-24:00 Sat: 0:00-24:00 Sun: 0:00-24:00	<b>IQ-Cards</b>  	<b>Features</b>  
-			






<b>889</b>	<b>Raiffeisen Bad Münstereifel</b>	 	<b>GPS: 50.5691/6.76319</b>
No.			
Josef-Jonas-Straße 3 53902 Bad Münstereifel	Mon-Fri: 0:00-24:00 Sat: 0:00-24:00 Sun: 0:00-24:00	<b>IQ-Cards</b>  	<b>Features</b>  
-			






<b>893</b>	<b>Raiffeisen Bitburg</b>	 	<b>GPS: 49.9645/6.52544</b>
No.			
Bahnhofstr. 29 54634 Bitburg	Mon-Fri: 0:00-24:00 Sat: 0:00-24:00 Sun: 0:00-24:00	<b>IQ-Cards</b>  	<b>Features</b>  
-			







<b>890</b>	<b>RHV Weilerswist</b>	 	<b>GPS: 50.754678/6.853837</b>
No.			
Felix-Wankel-Strasse 1 53919 Weilerswist	Mon-Fri: 0:00-24:00 Sat: 0:00-24:00 Sun: 0:00-24:00	<b>IQ-Cards</b>  	<b>Features</b>  
-			






<b>894</b>	<b>Raiffeisen Badem</b>	 	<b>GPS: 50.0131/6.61085</b>
No.			
Raiffeisenstr. 1 54657 Badem	Mon-Fri: 0:00-24:00 Sat: 0:00-24:00 Sun: 0:00-24:00	<b>IQ-Cards</b>  	<b>Features</b>  
-			








<b>891</b>	<b>Aral Reinsfeld</b>	 	<b>GPS: 49.691174/6.896176</b>
No.			
A 1 54421 Reinsfeld	Mon-Fri: 0:00-24:00 Sat: 0:00-24:00 Sun: 0:00-24:00	<b>IQ-Cards</b>  	<b>Features</b>   
-			







<b>895</b>	<b>Aral Mainz</b>		<b>GPS: 50.027154/8.222996</b>
No.			
Rheinallee 207 55120 Mainz	Mon-Fri: 0:00-24:00 Sat: 0:00-24:00 Sun: 0:00-24:00	<b>IQ-Cards</b>  	<b>Features</b>  
-			






<b>892</b>	<b>Raiffeisen Ormont</b>	 	<b>GPS: 50.3285/6.44296</b>
No.			
Ulmenstraße 4 54597 Ormont	Mon-Fri: 0:00-24:00 Sat: 0:00-24:00 Sun: 0:00-24:00	<b>IQ-Cards</b>  	<b>Features</b> 
-			









<b>896</b>	<b>Winkler Heidesheim</b>	 	<b>GPS: 50.00166472/8.129261138</b>
No.			
Budenheimer Weg 69 55262 Heidesheim	Mon-Fri: 0:00-24:00 Sat: 0:00-24:00 Sun: 0:00-24:00	<b>IQ-Cards</b>  	<b>Features</b>  
-			






<b>897</b>	<b>Thelen Schwabenheim</b>	 	<b>GPS: 49.92882/8.0941</b>
No.			
Setzalstraße 3 55270 Schwabenheim	Mon-Fri: 0:00-24:00 Sat: 0:00-24:00 Sun: 0:00-24:00	<b>IQ-Cards</b>  	<b>Features</b> 
-			







<b>901</b>	<b>Aral Rheinböllen</b>	 	<b>GPS: 49.996164/7.68382</b>
No.			
Bahnhofstraße 53 55494 Rheinböllen	Mon-Fri: 0:00-24:00 Sat: 0:00-24:00 Sun: 0:00-24:00	<b>IQ-Cards</b>  	<b>Features</b>   
-			








<b>898</b>	<b>Winkler Wörrstadt</b>	 	<b>GPS: 49.83955663/8.126218915</b>
No.			
Hinter dem Turm 3 55286 Wörrstadt	Mon-Fri: 0:00-24:00 Sat: 0:00-24:00 Sun: 0:00-24:00	<b>IQ-Cards</b>  	<b>Features</b>  
-			






<b>902</b>	<b>Thelen Wallertheim</b>	 	<b>GPS: 49.83159/8.05323</b>
No.			
Schimsheimer Straße 37 55578 Wallertheim	Mon-Fri: 0:00-24:00 Sat: 0:00-24:00 Sun: 0:00-24:00	<b>IQ-Cards</b>  	<b>Features</b> 
-			







<b>899</b>	<b>Aral Bingen</b>	 	<b>GPS: 49.92492227/7.936754336</b>
No.			
Gustav-Stresemann-Straß e 2 55411 Bingen	Mon-Fri: 0:00-24:00 Sat: 0:00-24:00 Sun: 0:00-24:00	<b>IQ-Cards</b>  	<b>Features</b>    
-			






<b>903</b>	<b>Schneider Wöllstein (LIDL Zentrallager)</b>		<b>GPS: 49.82494/7.98526</b>
No.			
Im Rohrgewann 13 55597 Wöllstein	Mon-Fri: 0:00-24:00 Sat: 0:00-17:00 Sun: 20:00-24:00	<b>IQ-Cards</b>  	<b>Features</b>  
-			





<b>900</b>	<b>Aral Büchenbeuren</b>	 	<b>GPS: 49.92726/7.279584</b>
No.			
Im Schiffels 1 55491 Büchenbeuren	Mon-Fri: 5:00-24:00 Sat: 5:00-24:00 Sun: 5:00-24:00	<b>IQ-Cards</b>  	<b>Features</b>  
-			




<b>904</b>	<b>Aral Idar-Oberstein</b>	 	<b>GPS: 49.738978/7.408038</b>
No.			
Fischbacher Straße 1 55743 Idar-Oberstein	Mon-Fri: 0:00-24:00 Sat: 0:00-24:00 Sun: 0:00-24:00	<b>IQ-Cards</b>  	<b>Features</b>   
-			




<b>905</b>	<b>Thelen Hoppstädten-Weiersbach</b>	 	<b>GPS: 49.61461/7.18976</b>
No.			
Saarstr. 123 55768 Hoppstädten-Weiersbach	Mon-Fri: 0:00-24:00 Sat: 0:00-24:00 Sun: 0:00-24:00	<b>IQ-Cards</b>  	<b>Features</b> 
-			







<b>909</b>	<b>Aral Koblenz II</b>	 	<b>GPS: 50.389276/7.566403</b>
No.			
August-Horch-Straße 1-3 56076 Koblenz	Mon-Fri: 0:00-24:00 Sat: 0:00-24:00 Sun: 0:00-24:00	<b>IQ-Cards</b>  	<b>Features</b>  
-			




<b>906</b>	<b>bft Koblenz</b>	 	<b>GPS: 50.3916/7.58622</b>
No.			
Carl-Spaeter-Straße 73 56070 Koblenz	Mon-Fri: 6:00-22:00 Sat: 7:00-20:00 Sun: 10:00-18:00	<b>IQ-Cards</b>  	<b>Features</b> 
-			








<b>910</b>	<b>bft Bendorf</b>	 	<b>GPS: 50.4263/7.57205</b>
No.			
Hauptstraße 150 56170 Bendorf	Mon-Fri: 6:00-22:00 Sat: 7:00-22:00 Sun: 8:00-22:00	<b>IQ-Cards</b>  	<b>Features</b>
-			






<b>907</b>	<b>Q1 Koblenz</b>		<b>GPS: 50.396891/7.574612</b>
No.			
Zur Bergpflege 47 a 56070 Koblenz	Mon-Fri: 0:00-24:00 Sat: 0:00-18:00 Sun: 22:00-00:00	<b>IQ-Cards</b>  	<b>Features</b>
-			






<b>911</b>	<b>bft Selters</b>		<b>GPS: 50.5339/7.75779</b>
No.			
Luisenstraße 2 56242 Selters	Mon-Fri: 6:00-21:00 Sat: 7:00-20:00 Sun: 8:00-19:00	<b>IQ-Cards</b>  	<b>Features</b>
-			






<b>908</b>	<b>Aral Koblenz III</b>	 	<b>GPS: 50.378368/7.584987</b>
No.			
Andernacher Straße 207 56070 Koblenz	Mon-Fri: 0:00-24:00 Sat: 0:00-24:00 Sun: 0:00-24:00	<b>IQ-Cards</b>  	<b>Features</b>  
-			






<b>912</b>	<b>Q1 Münstermaifeld</b>		<b>GPS: 50.2451/7.36407</b>
No.			
Kurfürst-Balduin-Straße 1 56294 Münstermaifeld	Mon-Fri: 6:30-19:00 Sat: 6:30-17:00 Sun: 8:00-17:00	<b>IQ-Cards</b>  	<b>Features</b>
-			





<b>913</b>	<b>Aral Dernbach</b>	 	<b>GPS: 50.547978/7.58523</b>
No.			
A3 56307 Dernbach	Mon-Fri: 0:00-24:00 Sat: 0:00-24:00 Sun: 0:00-24:00	<b>IQ-Cards</b>  	<b>Features</b>   
-			





<b>917</b>	<b>Aral Brohl-Lützing</b>	 	<b>GPS: 50.486287/7.32906</b>
No.			
An der B9 56656 Brohl-Lützing	Mon-Fri: 5:00-22:00 Sat: 5:00-22:00 Sun: 5:00-22:00	<b>IQ-Cards</b>  	<b>Features</b> 
-			






<b>914</b>	<b>BFT Dörsdorf</b>	 	<b>GPS: 50.247239/8.0102924</b>
No.			
Hauptstraße 3 56370 Dörsdorf	Mon-Fri: 0:00-24:00 Sat: 0:00-24:00 Sun: 0:00-24:00	<b>IQ-Cards</b>  	<b>Features</b> 
-			




<b>918</b>	<b>MHT Mayen</b>	 	<b>GPS: 50.3269/7.247</b>
No.			
Koblenzer Straße 168 56727 Mayen	Mon-Fri: 5:30-21:00 Sat: 5:30-21:00 Sun: 9:00-21:00	<b>IQ-Cards</b>  	<b>Features</b> 
-			







<b>915</b>	<b>Schwarz Montabaur-Horresen</b>	 	<b>GPS: 50.4308187/7.8007553</b>
No.			
Westerwaldstraße 2a 56410 Montabaur-Horresen	Mon-Fri: 0:00-24:00 Sat: 0:00-24:00 Sun: 0:00-24:00	<b>IQ-Cards</b>  	<b>Features</b> 
-			




<b>919</b>	<b>Q1 Ettringen</b>		<b>GPS: 50.352/7.22237</b>
No.			
Mayener Straße 8 56729 Ettringen	Mon-Fri: 7:00-19:00 Sat: 8:00-17:00 Sun: closed	<b>IQ-Cards</b>  	<b>Features</b> 
-			







<b>916</b>	<b>Q1 Wallmerod</b>	 	<b>GPS: 50.4865/7.94971</b>
No.			
Bahnhofstraße 16 56414 Wallmerod	Mon-Fri: 5:30-22:00 Sat: 7:00-22:00 Sun: 8:00-22:00	<b>IQ-Cards</b>  	<b>Features</b>
-			







<b>920</b>	<b>MHT Kottenheim</b>	 	<b>GPS: 50.343669/7.262242</b>
No.			
Hausener Straße 51 56736 Kottenheim	Mon-Fri: 5:00-22:00 Sat: 6:00-22:00 Sun: 8:00-22:00	<b>IQ-Cards</b>  	<b>Features</b> 
-			






<b>921</b>	<b>Q1 Mendig</b>		<b>GPS: 50.368/7.29096</b>
No.			
Bahnstraße 53 56743 Mendig	Mon-Fri: 7:30-19:00 Sat: 8:00-13:00 Sun: closed	IQ-Cards  	Features
-			




<b>925</b>	<b>Raiffeisen Bad Berleburg-Raumland</b>	 	<b>GPS: 51.034541/8.367094</b>
No.			
Industriestr. 2 57319 Bad Berleburg - Raumland	Mon-Fri: 0:00-24:00 Sat: 0:00-24:00 Sun: 0:00-24:00	IQ-Cards    	Features
-			






<b>922</b>	<b>bft Auderath</b>		<b>GPS: 50.1914/7.01781</b>
No.			
Wilhelmshöhe / An der B259 3 56766 Auderath	Mon-Fri: 6:00-20:00 Sat: 8:00-20:00 Sun: 8:00-20:00	IQ-Cards  	Features
-			

<b>926</b>	<b>WESTMARKT Bad Laasphe</b>	 	<b>GPS: 50.92925644/8.427253723</b>
No.			
In der Aue 10-14 57334 Bad Laasphe	Mon-Fri: 0:00-24:00 Sat: 0:00-24:00 Sun: 0:00-24:00	IQ-Cards    	Features
-			







<b>923</b>	<b>AGRAVIS Netphen</b>	 	<b>GPS: 50.9161/8.09351</b>
No.			
Kronprinzenstraße 7 57250 Netphen	Mon-Fri: 0:00-24:00 Sat: 0:00-24:00 Sun: 0:00-24:00	IQ-Cards    	Features
-			





<b>927</b>	<b>AGRAVIS Lennestadt-Elspe</b>	 	<b>GPS: 51.14903/8.03728</b>
No.			
Im Gewerbegebiet 2 57368 Lennestadt-Elspe	Mon-Fri: 0:00-24:00 Sat: 0:00-24:00 Sun: 0:00-24:00	IQ-Cards   	Features
-			







<b>924</b>	<b>bft Freudenberg</b>		<b>GPS: 50.9062/7.88955</b>
No.			
Olper Straße 14 57258 Freudenberg	Mon-Fri: 5:30-22:00 Sat: 7:00-22:00 Sun: 8:00-22:00	IQ-Cards  	Features
-			






<b>928</b>	<b>AGRAVIS Lennestadt-Grevenbrück</b>	 	<b>GPS: 51.1411/8.01873</b>
No.			
Ladestr. 6 57368 Lennestadt-Grevenbrück	Mon-Fri: 0:00-24:00 Sat: 0:00-24:00 Sun: 0:00-24:00	IQ-Cards   	Features
-			













<b>929</b>	<b>Raiffeisen Schmallenberg I</b>	 	<b>GPS: 51.1662/8.31005</b>
No.			
Kornhausstr. 11 57392 Schmallenberg	Mon-Fri: 0:00-24:00 Sat: 0:00-24:00 Sun: 0:00-24:00	<b>IQ-Cards</b>  	<b>Features</b>  
-			






<b>933</b>	<b>Q1 Olpe</b>	 	<b>GPS: 51.071/7.83839</b>
No.			
An der L512 / Hanemicke 1 57462 Olpe	Mon-Fri: 6:30-20:00 Sat: 8:30-19:00 Sun: 8:30-20:00	<b>IQ-Cards</b>  	<b>Features</b>
-			







<b>930</b>	<b>Raiffeisen Schmallenberg II</b>	 	<b>GPS: 51.1567/8.30266</b>
No.			
Im Brauke 17 57392 Schmallenberg	Mon-Fri: 0:00-24:00 Sat: 0:00-24:00 Sun: 0:00-24:00	<b>IQ-Cards</b>  	<b>Features</b>  
-			




<b>934</b>	<b>Schneider Olpe (Spedition Arens)</b>		<b>GPS: 51.00167798/7.8397438</b>
No.			
Sassmicker Hammer 20 57462 Olpe	Mon-Fri: 0:00-24:00 Sat: 0:00-24:00 Sun: 0:00-24:00	<b>IQ-Cards</b>  	<b>Features</b>  
A4, Exit 29 Wenden			







<b>931</b>	<b>Raiffeisen Kirchhundem I</b>	 	<b>GPS: 51.0881/8.11893</b>
No.			
Am Steine 11 57399 Kirchhundem	Mon-Fri: 0:00-24:00 Sat: 0:00-24:00 Sun: 0:00-24:00	<b>IQ-Cards</b>  	<b>Features</b> 
-			






<b>935</b>	<b>Theile-Schürholz Drolshagen</b>		<b>GPS: 51.056974/7.767677</b>
No.			
Köbbinghausen 15 57489 Drolshagen	Mon-Fri: 0:00-24:00 Sat: 0:00-24:00 Sun: 0:00-24:00	<b>IQ-Cards</b>  	<b>Features</b>  
A45/E41, Exit 17 Drolshagen			







<b>932</b>	<b>Raiffeisen Kirchhundem II</b>	 	<b>GPS: 51.0381/7.99415</b>
No.			
Industriestr. 3 57399 Kirchhundem	Mon-Fri: 0:00-24:00 Sat: 0:00-24:00 Sun: 0:00-24:00	<b>IQ-Cards</b>  	<b>Features</b> 
-			




<b>936</b>	<b>Aral Schwerte</b>	 	<b>GPS: 51.45275/7.560858</b>
No.			
Hörder Straße 89 58239 Schwerte	Mon-Fri: 0:00-24:00 Sat: 0:00-24:00 Sun: 0:00-24:00	<b>IQ-Cards</b>  	<b>Features</b>  
-			







<b>937</b>	<b>Q1 Ennepetal</b>		<b>GPS: 51.297/7.31281</b>
No.			
Kölner Straße 311 58256 Ennepetal	Mon-Fri: 7:00-21:00 Sat: 8:00-21:00 Sun: closed	IQ-Cards  	Features
-			






<b>941</b>	<b>Aral Iserlohn</b>	 	<b>GPS: 51.380569/7.68189</b>
No.			
Dortmunder Straße 110 58638 Iserlohn	Mon-Fri: 0:00-24:00 Sat: 0:00-24:00 Sun: 0:00-24:00	IQ-Cards  	Features  
-			






<b>938</b>	<b>Raiffeisen Ennepetal</b>	 	<b>GPS: 51.2886/7.3215</b>
No.			
Königsfelder Str. 31 58256 Ennepetal	Mon-Fri: 0:00-24:00 Sat: 0:00-24:00 Sun: 0:00-24:00	IQ-Cards  	Features 
-			







<b>942</b>	<b>Sauer's Dieseltankhof Menden-Sauerland</b>	 	<b>GPS: 51.44002519/7.75649786</b>
No.			
Elsternweg 14 58708 Menden-Sauerland	Mon-Fri: 0:00-24:00 Sat: 0:00-24:00 Sun: 0:00-24:00	IQ-Cards  	Features  
-			





<b>939</b>	<b>Aral Schwelm</b>		<b>GPS: 51.2806053/7.278696</b>
No.			
Barmer Straße 44 58332 Schwelm	Mon-Fri: 6:00-22:00 Sat: 7:00-22:00 Sun: 8:00-22:00	IQ-Cards  	Features
-			





<b>943</b>	<b>Bernhard Kree Wickede-Ruhr</b>	 	<b>GPS: 51.510661/7.873313</b>
No.			
Westerhaar 14 58739 Wickede-Ruhr	Mon-Fri: 0:00-24:00 Sat: 0:00-24:00 Sun: 0:00-24:00	IQ-Cards  	Features  
-			






<b>940</b>	<b>Raiffeisen Breckerfeld</b>	 	<b>GPS: 51.2676/7.4585</b>
No.			
Egenstr. 6 58339 Breckerfeld	Mon-Fri: 0:00-24:00 Sat: 0:00-24:00 Sun: 0:00-24:00	IQ-Cards  	Features 
-			







<b>944</b>	<b>Raiffeisen Herscheid</b>	 	<b>GPS: 51.1759/7.74988</b>
No.			
Mühlenweg 2 58849 Herscheid	Mon-Fri: 0:00-24:00 Sat: 0:00-24:00 Sun: 0:00-24:00	IQ-Cards  	Features 
-			






<b>945</b>	<b>Aral Hamm II</b>	 	<b>GPS: 51.61679/7.8489</b>
No.			
Werler Straße 390 59069 Hamm	Mon-Fri: 0:00-24:00 Sat: 0:00-24:00 Sun: 0:00-24:00	IQ-Cards  	Features  
-			







<b>949</b>	<b>Q1 Ennigerloh</b>	 	<b>GPS: 51.8304/8.02469</b>
No.			
Neubeckumer Straße 36 59320 Ennigerloh	Mon-Fri: 5:30-22:00 Sat: 7:00-22:00 Sun: 7:30-22:00	IQ-Cards  	Features
-			






<b>946</b>	<b>bft Ahlen</b>	 	<b>GPS: 51.7613/7.88988</b>
No.			
Südenmauer 2 59227 Ahlen	Mon-Fri: 5:30-22:00 Sat: 7:00-22:00 Sun: 8:00-22:00	IQ-Cards  	Features
-			






<b>950</b>	<b>Raiffeisen Ennigerloh IV</b>	 	<b>GPS: 51.82272/7.95421</b>
No.			
Am Bahnhof 4 59320 Ennigerloh-Enniger	Mon-Fri: 7:30-18:00 Sat: 8:00-13:00 Sun: closed	IQ-Cards  	Features 
-			







<b>947</b>	<b>Raiffeisen Ahlen</b>	 	<b>GPS: 51.7368/7.87936</b>
No.			
Kleiwellenfeld 43 59229 Ahlen	Mon-Fri: 0:00-24:00 Sat: 0:00-24:00 Sun: 0:00-24:00	IQ-Cards  	Features  
-			






<b>951</b>	<b>Raiffeisen Ennigerloh I</b>	 	<b>GPS: 51.88232544/8.042257576</b>
No.			
Warendorfer Straße 32 59320 Ennigerloh-Westkirchen	Mon-Fri: 0:00-24:00 Sat: 0:00-24:00 Sun: 0:00-24:00	IQ-Cards  	Features 
-			







<b>948</b>	<b>Schneider Oelde</b>	 	<b>GPS: 51.848557/8.14805</b>
No.			
Am Landhagen 84-86 59302 Oelde	Mon-Fri: 7:00-19:00 Sat: 7:00-14:00 Sun: closed	IQ-Cards  	Features  
-			







<b>952</b>	<b>Raiffeisen Ennigerloh II</b>	 	<b>GPS: 51.8387/8.02962</b>
No.			
Ostenfelder Str. 3 59320 Ennigerloh	Mon-Fri: 0:00-24:00 Sat: 0:00-24:00 Sun: 0:00-24:00	IQ-Cards  	Features 
-			






<b>953</b>	<b>Raiffeisen Ennigerloh III</b>	 	<b>GPS: 51.8657/8.08281</b>
No.			
Dorfstr. 15 59320 Ennigerloh - Ostenfelde	Mon-Fri: 0:00-24:00 Sat: 0:00-24:00 Sun: 0:00-24:00	IQ-Cards  	Features 
-			






<b>957</b>	<b>Raiffeisen Lüdinghausen</b>	 	<b>GPS: 51.76/7.42662</b>
No.			
Hans Böckler Str. 27 59348 Lüdinghausen	Mon-Fri: 0:00-24:00 Sat: 0:00-24:00 Sun: 0:00-24:00	IQ-Cards  	Features  
-			






<b>954</b>	<b>Hoyer Wadersloh</b>	 	<b>GPS: 51.735461/8.262567</b>
No.			
Krummer Weg 18 59329 Wadersloh	Mon-Fri: 0:00-24:00 Sat: 0:00-24:00 Sun: 0:00-24:00	IQ-Cards 	Features  
-			






<b>958</b>	<b>Raiffeisen Ascheberg</b>	 	<b>GPS: 51.7871/7.60485</b>
No.			
Raiffeisenstr. 23 59387 Ascheberg	Mon-Fri: 0:00-24:00 Sat: 0:00-24:00 Sun: 0:00-24:00	IQ-Cards  	Features  
-			






<b>955</b>	<b>Raiffeisen Wadersloh I</b>	 	<b>GPS: 51.7345/8.24833</b>
No.			
Bahnhofstr. 24 59329 Wadersloh	Mon-Fri: 0:00-24:00 Sat: 0:00-24:00 Sun: 0:00-24:00	IQ-Cards  	Features  
-			





<b>959</b>	<b>Raiffeisen Nordkirchen - Südkirchen</b>	 	<b>GPS: 51.705/7.55187</b>
No.			
Wilhelm-Raiffeisen-Str. 2 59394 Nordkirchen - Südkirchen	Mon-Fri: 0:00-24:00 Sat: 0:00-24:00 Sun: 0:00-24:00	IQ-Cards  	Features 
-			







<b>956</b>	<b>Raiffeisen Wadersloh II</b>	 	<b>GPS: 51.742/8.24384</b>
No.			
Strombergerstraße 5 59329 Wadersloh	Mon-Fri: 0:00-24:00 Sat: 0:00-24:00 Sun: 0:00-24:00	IQ-Cards  	Features 
-			






<b>960</b>	<b>Raiffeisen Olfen</b>	 	<b>GPS: 51.706/7.38712</b>
No.			
Robert-Bosch-Str. 1 59399 Olfen	Mon-Fri: 0:00-24:00 Sat: 0:00-24:00 Sun: 0:00-24:00	IQ-Cards  	Features 
-			







<b>961</b>	<b>RHV Wert</b>		<b>GPS: 51.559357/7.893162</b>
No.			
Runtestraße 38 59457 Wert	Mon-Fri: 0:00-24:00 Sat: 0:00-24:00 Sun: 0:00-24:00	IQ-Cards  	Features  
A44/E331, Exit 54, Kreuz Wert			









<b>965</b>	<b>Raiffeisen Soest-Ostönnen</b>	 	<b>GPS: 51.54704666/7.999176979</b>
No.			
Werler Landstraße 319 59494 Soest-Ostönnen	Mon-Fri: 0:00-24:00 Sat: 0:00-24:00 Sun: 0:00-24:00	IQ-Cards  	Features 
-			







<b>962</b>	<b>Q1 Ense</b>		<b>GPS: 51.4905/8.00243</b>
No.			
Poststraße 41 59469 Ense	Mon-Fri: 0:00-24:00 Sat: 0:00-24:00 Sun: 0:00-24:00	IQ-Cards  	Features 
-			

<b>966</b>	<b>Raiffeisen Soest I</b>	 	<b>GPS: 51.55631/8.14589</b>
No.			
Overweg 23 59494 Soest	Mon-Fri: 0:00-24:00 Sat: 0:00-24:00 Sun: 0:00-24:00	IQ-Cards  	Features  
-			

<b>963</b>	<b>Raiffeisen Ense-Bremen</b>	 	<b>GPS: 51.5044/7.96789</b>
No.			
Werler Str. 57 59469 Ense-Bremen	Mon-Fri: 0:00-24:00 Sat: 0:00-24:00 Sun: 0:00-24:00	IQ-Cards  	Features 
-			

<b>967</b>	<b>Raiffeisen Soest II</b>	 	<b>GPS: 51.574826/8.11819928</b>
No.			
Nottebohmweg 17 59494 Soest	Mon-Fri: 0:00-24:00 Sat: 0:00-24:00 Sun: 0:00-24:00	IQ-Cards  	Features  
-			

<b>964</b>	<b>Aral Soest</b>	 	<b>GPS: 51.553549/8.158549</b>
No.			
Overweg 33 59494 Soest	Mon-Fri: 0:00-24:00 Sat: 0:00-24:00 Sun: 0:00-24:00	IQ-Cards  	Features    
-			

<b>968</b>	<b>Raiffeisen Möhnensee</b>	 	<b>GPS: 51.5074/8.17038</b>
No.			
Kreisstraße 1 59519 Möhnensee-Echtrop	Mon-Fri: 0:00-24:00 Sat: 0:00-24:00 Sun: 0:00-24:00	IQ-Cards  	Features  
-			



The **fuel card** for  
**clever** companies

# IQ CARD STATIONS

Germany

<b>969</b>	<b>Raiffeisen Lippstadt I</b>		<b>GPS: 51.66287964/8.3414183</b>
No.			
Overhagener Straße 22 59556 Lippstadt	Mon-Fri: 6:00-22:00 Sat: 6:00-22:00 Sun: 6:00-22:00	IQ-Cards 	Features
-			

<b>973</b>	<b>Aral Geseke</b>		<b>GPS: 51.597761/8.51572</b>
No.			
Bürener Straße 155 59590 Geseke	Mon-Fri: 0:00-24:00 Sat: 0:00-24:00 Sun: 0:00-24:00	IQ-Cards 	Features 
-			

<b>970</b>	<b>Raiffeisen Lippstadt II</b>		<b>GPS: 51.6722/8.37346</b>
No.			
Am Mondschein 31 59557 Lippstadt	Mon-Fri: 6:00-22:00 Sat: 6:00-22:00 Sun: 6:00-22:00	IQ-Cards 	Features
-			







<b>974</b>	<b>Raiffeisen Geseke</b>		<b>GPS: 51.630767/8.526769</b>
No.			
Kahrweg 53 59590 Geseke	Mon-Fri: 0:00-24:00 Sat: 0:00-24:00 Sun: 0:00-24:00	IQ-Cards 	Features 
-			






<b>971</b>	<b>Raiffeisen Lippstadt III</b>		<b>GPS: 51.6893/8.43757</b>
No.			
Hörster Straße 162 59558 Lippstadt-Hörste	Mon-Fri: 0:00-24:00 Sat: 0:00-24:00 Sun: 0:00-24:00	IQ-Cards 	Features 
-			







<b>975</b>	<b>Raiffeisen Erwitte</b>		<b>GPS: 51.6044264/8.3314807</b>
No.			
Völlinghauser Weg 9 59597 Erwitte	Mon-Fri: 0:00-24:00 Sat: 0:00-24:00 Sun: 0:00-24:00	IQ-Cards 	Features 
-			






<b>972</b>	<b>Büker Warstein-Belecke</b>		<b>GPS: 51.4879/8.35133</b>
No.			
Wiebusch 47 59581 Warstein-Belecke	Mon-Fri: 0:00-24:00 Sat: 0:00-24:00 Sun: 0:00-24:00	IQ-Cards 	Features 
-			




<b>976</b>	<b>Büker Rüthen</b>		<b>GPS: 51.4949/8.43352</b>
No.			
Auf dem Kamp 17 59602 Rüthen	Mon-Fri: 0:00-24:00 Sat: 0:00-24:00 Sun: 0:00-24:00	IQ-Cards 	Features 
-			






<b>977</b>	<b>Raiffeisen Rüthen</b>	 	<b>GPS: 51.5041/8.41324</b>
No.			
Lütke Haar 1 59602 Rüthen	Mon-Fri: 0:00-24:00 Sat: 0:00-24:00 Sun: 0:00-24:00	IQ-Cards  	Features  
-			







<b>981</b>	<b>AGRAVIS Arnsberg-Hüsten</b>	 	<b>GPS: 51.4205/7.9903</b>
No.			
Am Siegenbittel 1 59759 Arnsberg-Hüsten	Mon-Fri: 0:00-24:00 Sat: 0:00-24:00 Sun: 0:00-24:00	IQ-Cards  	Features 
-			







<b>978</b>	<b>Büker Anröchte</b>	 	<b>GPS: 51.5689/8.32733</b>
No.			
Dolomitstraße 5 59609 Anröchte	Mon-Fri: 0:00-24:00 Sat: 0:00-24:00 Sun: 0:00-24:00	IQ-Cards  	Features  
-			






<b>982</b>	<b>Grüne Arnsberg VI</b>	 	<b>GPS: 51.39492/8.13275</b>
No.			
Widayweg 4 59823 Arnsberg	Mon-Fri: 0:00-24:00 Sat: 0:00-24:00 Sun: 0:00-24:00	IQ-Cards  	Features 
-			






<b>979</b>	<b>Q1 Arnsberg</b>		<b>GPS: 51.4481/7.96807</b>
No.			
Stembergstraße 17 59755 Arnsberg	Mon-Fri: 7:00-21:00 Sat: 7:00-21:00 Sun: 8:30-21:00	IQ-Cards  	Features
-			






<b>983</b>	<b>AGRAVIS Sundern</b>	 	<b>GPS: 51.3229/8.03773</b>
No.			
Hanns-Martin-Schleyer-Str r. 2 59846 Sundern	Mon-Fri: 0:00-24:00 Sat: 0:00-24:00 Sun: 0:00-24:00	IQ-Cards  	Features 
-			







<b>980</b>	<b>Grüne Arnsberg I</b>	 	<b>GPS: 51.445039/7.967994</b>
No.			
Stembergstraße 48-50 59755 Arnsberg	Mon-Fri: 0:00-24:00 Sat: 0:00-24:00 Sun: 0:00-24:00	IQ-Cards  	Features  
-			








<b>984</b>	<b>Raiffeisen Meschede</b>	 	<b>GPS: 51.3605/8.28669</b>
No.			
Warsteiner Str. 41 59872 Meschede	Mon-Fri: 6:00-22:00 Sat: 6:00-22:00 Sun: 7:00-22:00	IQ-Cards  	Features  
-			







<b>985</b>	<b>Kaiser Meschede</b>	 	<b>GPS: 51.3586/8.29212</b>
No.			
Im Schwarzen Bruch 26 59872 Meschede	Mon-Fri: 0:00-24:00 Sat: 0:00-24:00 Sun: 0:00-24:00	<b>IQ-Cards</b>  	<b>Features</b> 
-			







<b>989</b>	<b>AGRAVIS Bestwig</b>	 	<b>GPS: 51.3628/8.40474</b>
No.			
Borghausen 5 59909 Bestwig	Mon-Fri: 0:00-24:00 Sat: 0:00-24:00 Sun: 0:00-24:00	<b>IQ-Cards</b>  	<b>Features</b> 
-			







<b>986</b>	<b>Grüne Meschede I</b>	 	<b>GPS: 51.37948/8.16263</b>
No.			
Hauptstraße 96 59872 Meschede	Mon-Fri: 0:00-24:00 Sat: 0:00-24:00 Sun: 0:00-24:00	<b>IQ-Cards</b>  	<b>Features</b> 
-			

<b>990</b>	<b>Kaiser Brilon</b>	 	<b>GPS: 51.4009/8.58647</b>
No.			
Nehdener Weg 9 59929 Brilon	Mon-Fri: 0:00-24:00 Sat: 0:00-24:00 Sun: 0:00-24:00	<b>IQ-Cards</b>  	<b>Features</b>  
-			




<b>987</b>	<b>Grüne Meschede II</b>	 	<b>GPS: 51.35707/8.25004</b>
No.			
Auf'm Brinke 1 59872 Meschede	Mon-Fri: 5:00-23:00 Sat: 5:00-23:00 Sun: 5:00-23:00	<b>IQ-Cards</b>  	<b>Features</b>   
A46, Exit 69 Enste			





<b>991</b>	<b>Aral Frankfurt II</b>	 	<b>GPS: 50.121764/8.749124</b>
No.			
Carl-Benz-Straße 10 60386 Frankfurt	Mon-Fri: 0:00-24:00 Sat: 0:00-24:00 Sun: 0:00-24:00	<b>IQ-Cards</b>  	<b>Features</b>  
-			






<b>988</b>	<b>Raiffeisen Eslohe-Bremke</b>	 	<b>GPS: 51.2525/8.20027</b>
No.			
Im Wennetal 1 59889 Eslohe-Bremke	Mon-Fri: 0:00-24:00 Sat: 0:00-24:00 Sun: 0:00-24:00	<b>IQ-Cards</b>  	<b>Features</b>  
-			




<b>992</b>	<b>RHV Frankfurt-Kalbach</b>	 	<b>GPS: 50.192962/8.650568</b>
No.			
Josef-Eicher-Straße 8 60437 Frankfurt-Kalbach	Mon-Fri: 0:00-24:00 Sat: 0:00-24:00 Sun: 0:00-24:00	<b>IQ-Cards</b>  	<b>Features</b>  
A5/E451, Exit Bad Homburger Kreuz/Frankfurt Nieder-Eschenbach			














<b>993</b>	<b>REWE Karben</b>		<b>GPS: 50.238122/8.748654</b>
No.			
Am Warthweg 1-5 61184 Karben	Mon-Fri: 8:00-22:00 Sat: 8:00-22:00 Sun: closed	IQ-Cards  	Features
-			






<b>997</b>	<b>Q1 Friedrichsdorf</b>		<b>GPS: 50.2781/8.65392</b>
No.			
Friedberger Straße 9 61381 Friedrichsdorf	Mon-Fri: 6:00-20:00 Sat: 7:00-15:00 Sun: closed	IQ-Cards  	Features 
-			









<b>994</b>	<b>CardTank24 Weilrod</b>	 	<b>GPS: 50.36698914/8.380334854</b>
No.			
Weilburger Strasse 20 61276 Weilrod	Mon-Fri: 0:00-24:00 Sat: 0:00-24:00 Sun: 0:00-24:00	IQ-Cards  	Features 
-			






<b>998</b>	<b>REWE Rodgau</b>		<b>GPS: 50.002797/8.884475</b>
No.			
Feldstraße 46 63110 Rodgau	Mon-Fri: 7:00-22:00 Sat: 7:00-22:00 Sun: closed	IQ-Cards  	Features
-			




<b>995</b>	<b>Aral Bad Homburg I</b>	 	<b>GPS: 50.20872/8.616669</b>
No.			
Tanus-Schnellweg-Nord seite 61352 Bad Homburg	Mon-Fri: 0:00-24:00 Sat: 0:00-24:00 Sun: 0:00-24:00	IQ-Cards  	Features 
-			




<b>999</b>	<b>Aral Rodgau I</b>	 	<b>GPS: 49.987906/8.868004</b>
No.			
Dieselstraße 3 63110 Rodgau	Mon-Fri: 0:00-24:00 Sat: 0:00-24:00 Sun: 0:00-24:00	IQ-Cards  	Features  
-			






<b>996</b>	<b>Aral Bad Homburg II</b>	 	<b>GPS: 50.208427/8.615339</b>
No.			
Tanus-Schnellweg-Süds eite 61352 Bad Homburg	Mon-Fri: 0:00-24:00 Sat: 0:00-24:00 Sun: 0:00-24:00	IQ-Cards  	Features 
-			







<b>100</b>	<b>Aral Rodgau III</b>	 	<b>GPS: 50.069198/8.877869</b>
No.			
B 448 63110 Rodgau	Mon-Fri: 0:00-24:00 Sat: 0:00-24:00 Sun: 0:00-24:00	IQ-Cards  	Features    
-			






<b>100</b>	<b>Winkler Rodgau</b>		<b>GPS: 49.998684/8.87878</b>
No.			
Hainbuchstraße 40 63110 Rodgau	Mon-Fri: 0:00-24:00 Sat: 0:00-24:00 Sun: 0:00-24:00	IQ-Cards  	Features  
-			







<b>100</b>	<b>REWE Egelsbach</b>		<b>GPS: 49.961132/8.671498</b>
No.			
Kurt-Schumacher-Ring 4 63329 Egelsbach	Mon-Fri: 7:00-22:00 Sat: 7:00-22:00 Sun: closed	IQ-Cards  	Features
-			








<b>100</b>	<b>REWE Heusenstamm</b>		<b>GPS: 50.048575/8.799261</b>
No.			
Werner-von-Siemens-Stra ße 2 63150 Heusenstamm	Mon-Fri: 7:00-22:00 Sat: 7:00-22:00 Sun: closed	IQ-Cards  	Features
-			






<b>100</b>	<b>Herget VTS Wächtersbach</b>	 	<b>GPS: 50.25386/9.28995</b>
No.			
Am Sportplatz 2 63607 Wächtersbach	Mon-Fri: 0:00-24:00 Sat: 0:00-24:00 Sun: 0:00-24:00	IQ-Cards  	Features 
-			









<b>100</b>	<b>Aral Obertshausen</b>	 	<b>GPS: 50.062576/8.8297</b>
No.			
Im Birkengrund 63179 Obertshausen	Mon-Fri: 0:00-24:00 Sat: 0:00-24:00 Sun: 0:00-24:00	IQ-Cards  	Features  
-			






<b>100</b>	<b>Aral Obernburg</b>	 	<b>GPS: 49.846627/9.151591</b>
No.			
Römerstraße 98 63785 Obernburg	Mon-Fri: 6:00-22:00 Sat: 6:00-22:00 Sun: 6:00-22:00	IQ-Cards  	Features 
-			




<b>100</b>	<b>Winkler Rödermark-Ober-Roden</b>	 	<b>GPS: 49.96882155/8.824829653</b>
No.			
Max-Planck-Straße 6c 63322 Rödermark-Ober-Roden	Mon-Fri: 0:00-24:00 Sat: 0:00-24:00 Sun: 0:00-24:00	IQ-Cards  	Features  
-			







<b>100</b>	<b>Aral Weibersbrunn</b>	 	<b>GPS: 49.896365/9.395583</b>
No.			
A3 63879 Weibersbrunn	Mon-Fri: 0:00-24:00 Sat: 0:00-24:00 Sun: 0:00-24:00	IQ-Cards  	Features   
-			




<b>100</b>	<b>Winkler Roßdorf</b>	 	<b>GPS: 49.86531375/8.741346598</b>
No.			
In den Leppsteinswiesen 14-20 64380 Roßdorf	Mon-Fri: 0:00-24:00 Sat: 0:00-24:00 Sun: 0:00-24:00	IQ-Cards  	Features 
-			







<b>101</b>	<b>Aral Bensheim</b>	 	<b>GPS: 49.67291/8.597638</b>
No.			
Amperestraße 1 64625 Bensheim	Mon-Fri: 0:00-24:00 Sat: 0:00-24:00 Sun: 0:00-24:00	IQ-Cards  	Features    
-			







<b>101</b>	<b>Budget Oil Groß-Gerau</b>	 	<b>GPS: 49.8733/8.48375</b>
No.			
Gernsheimer Landstraße 51 64521 Groß-Gerau	Mon-Fri: 0:00-24:00 Sat: 0:00-24:00 Sun: 0:00-24:00	IQ-Cards  	Features 
-			







<b>101</b>	<b>REWE Heppenheim</b>		<b>GPS: 49.637088/8.618716</b>
No.			
Tiergartenstraße 5 64646 Heppenheim (Bergstraße)	Mon-Fri: 8:00-22:00 Sat: 8:00-22:00 Sun: closed	IQ-Cards  	Features
-			





<b>101</b>	<b>Aral Mörfelden</b>	 	<b>GPS: 49.979076/8.581539</b>
No.			
Industriestraße 1 64546 Mörfelden	Mon-Fri: 0:00-24:00 Sat: 0:00-24:00 Sun: 0:00-24:00	IQ-Cards  	Features  
-			







<b>101</b>	<b>REWE Michelstadt</b>		<b>GPS: 49.691212/9.003669</b>
No.			
Walther-Rathenau-Allee 24 64720 Michelstadt	Mon-Fri: 7:00-22:00 Sat: 7:00-22:00 Sun: closed	IQ-Cards  	Features
-			








<b>101</b>	<b>Winkler Gernsheim</b>	 	<b>GPS: 49.76955995/8.493672471</b>
No.			
Robert-Bunsen-Straße 46 64579 Gernsheim	Mon-Fri: 0:00-24:00 Sat: 0:00-24:00 Sun: 0:00-24:00	IQ-Cards  	Features  
-			




<b>101</b>	<b>Winkler Dieburg</b>	 	<b>GPS: 49.90753/8.8515</b>
No.			
Industriestraße 30 64807 Dieburg	Mon-Fri: 0:00-24:00 Sat: 0:00-24:00 Sun: 0:00-24:00	IQ-Cards  	Features  
-			







<b>101</b>	<b>Aral Wiesbaden I</b>	 	<b>GPS: 50.055113/8.311917</b>
No.			
A 66 Erbenheim-Nord 65205 Wiesbaden	Mon-Fri: 0:00-24:00 Sat: 0:00-24:00 Sun: 0:00-24:00	IQ-Cards  	Features  
-			






<b>102</b>	<b>MIV Rüsselsheim</b>	 	<b>GPS: 49.9967/8.41757</b>
No.			
Frankfurter Straße 45 65428 Rüsselsheim	Mon-Fri: 6:00-22:00 Sat: 7:00-22:00 Sun: 8:00-22:00	IQ-Cards  	Features
-			







<b>101</b>	<b>Aral Wiesbaden II</b>	 	<b>GPS: 50.054256/8.311488</b>
No.			
A 66 Erbenheim-Süd 65205 Wiesbaden	Mon-Fri: 0:00-24:00 Sat: 0:00-24:00 Sun: 0:00-24:00	IQ-Cards  	Features  
-			






<b>102</b>	<b>Aral Rüsselsheim</b>	 	<b>GPS: 49.993163/8.38713</b>
No.			
Mainzer Straße 95 65428 Rüsselsheim	Mon-Fri: 0:00-24:00 Sat: 0:00-24:00 Sun: 0:00-24:00	IQ-Cards  	Features   
-			





<b>101</b>	<b>REWE Taunusstein</b>		<b>GPS: 50.13835/8.154682</b>
No.			
Kleiststraße 2 65232 Taunusstein	Mon-Fri: 7:00-22:00 Sat: 7:00-22:00 Sun: closed	IQ-Cards  	Features
-			







<b>102</b>	<b>Schneider Gustavsburg (Würz Logistik)</b>	 	<b>GPS: 49.994605/8.331706</b>
No.			
Am Kupferwerk 26 65462 Gustavsburg	Mon-Fri: 0:00-24:00 Sat: 0:00-24:00 Sun: 0:00-24:00	IQ-Cards  	Features  
A671, Exit 6 Gustavsburg			








<b>102</b>	<b>Sponsel Heidenrod-Kemel</b>	 	<b>GPS: 50.1634625/8.0189485</b>
No.			
Bäderstraße 7 65321 Heidenrod-Kemel	Mon-Fri: 6:00-20:00 Sat: 6:00-16:00 Sun: 8:00-12:00	IQ-Cards  	Features 
-			







<b>102</b>	<b>Hoyer Bad Camberg (Spedition Bäcker)</b>	 	<b>GPS: 50.300366/8.250142</b>
No.			
Otto-Hahn-Straße 3 65520 Bad Camberg	Mon-Fri: 6:00-22:00 Sat: 6:00-22:00 Sun: 6:00-22:00	IQ-Cards  	Features  
A3/E35, Exit 44 Bad Camberg			







<b>102</b>	<b>Ratio Limburg an der Lahn</b>	 	<b>GPS: 50.40949/8.07164</b>
No.			
Kapellenstraße 10 65555 Limburg an der Lahn	Mon-Fri: 5:00-22:00 Sat: 7:00-22:00 Sun: 8:00-20:00	IQ-Cards  	Features 
-			





<b>102</b>	<b>Q1 Elz</b>	 	<b>GPS: 50.4173/8.03756</b>
No.			
Hadamarer Straße 34 65604 Elz	Mon-Fri: 5:30-22:00 Sat: 6:30-22:00 Sun: 7:30-22:00	IQ-Cards  	Features
-			





<b>102</b>	<b>Heinrich Schwarz I</b>	 	<b>GPS: 50.404448/8.066053</b>
No.			
Limburger Straße 74 65555 Limburg-Offheim	Mon-Fri: 0:00-24:00 Sat: 0:00-24:00 Sun: 0:00-24:00	IQ-Cards  	Features  
-			








<b>103</b>	<b>Aral Beselich I</b>	 	<b>GPS: 50.46912/8.137242</b>
No.			
B 49/Nordseite 65614 Beselich	Mon-Fri: 0:00-24:00 Sat: 0:00-24:00 Sun: 0:00-24:00	IQ-Cards  	Features   
-			





<b>102</b>	<b>Heinrich Schwarz II</b>	 	<b>GPS: 50.374451/8.038044</b>
No.			
Industriestr. 4-6 65582 Diez	Mon-Fri: 0:00-24:00 Sat: 0:00-24:00 Sun: 0:00-24:00	IQ-Cards  	Features  
-			






<b>103</b>	<b>Aral Beselich II</b>	 	<b>GPS: 50.467915/8.137499</b>
No.			
B 49/Südseite 65614 Beselich	Mon-Fri: 0:00-24:00 Sat: 0:00-24:00 Sun: 0:00-24:00	IQ-Cards  	Features  
-			






<b>102</b>	<b>Kaiser Elz</b>	 	<b>GPS: 50.4048/8.03929</b>
No.			
Limburger Straße 51-53 65604 Elz	Mon-Fri: 5:00-23:00 Sat: 5:00-23:00 Sun: 5:00-23:00	IQ-Cards  	Features
-			






<b>103</b>	<b>bft Elbtal</b>	 	<b>GPS: 50.5055/8.06501</b>
No.			
Siegener Straße 3 65627 Elbtal	Mon-Fri: 5:00-22:00 Sat: 6:30-22:00 Sun: 7:30-22:00	IQ-Cards  	Features
-			





<b>103</b>	<b>Aral Frankfurt I</b>	 	<b>GPS: 50.119608/8.543903</b>
No.			
Aral an der A 66, Nordseite 65929 Frankfurt	Mon-Fri: 0:00-24:00 Sat: 0:00-24:00 Sun: 0:00-24:00	IQ-Cards  	Features   
-			






<b>103</b>	<b>Q1 Neunkirchen</b>	 	<b>GPS: 49.3298/7.18581</b>
No.			
Kirkeler Straße 50 66538 Neunkirchen	Mon-Fri: 6:30-20:30 Sat: 6:30-20:30 Sun: closed	IQ-Cards  	Features
-			





<b>103</b>	<b>Aral Frankfurt II</b>	 	<b>GPS: 50.118079/8.541727</b>
No.			
Aral an der A 66, Südseite 65929 Frankfurt	Mon-Fri: 0:00-24:00 Sat: 0:00-24:00 Sun: 0:00-24:00	IQ-Cards  	Features 
-			







<b>103</b>	<b>Aral Saarlouis</b>	 	<b>GPS: 49.305459/6.74008</b>
No.			
Metzer Straße 44 66740 Saarlouis	Mon-Fri: 0:00-24:00 Sat: 0:00-24:00 Sun: 0:00-24:00	IQ-Cards  	Features 
-			







<b>103</b>	<b>Aral Saarbrücken</b>	 	<b>GPS: 49.207392/7.021482</b>
No.			
Neumühler Weg 40 66130 Saarbrücken	Mon-Fri: 0:00-24:00 Sat: 0:00-24:00 Sun: 0:00-24:00	IQ-Cards  	Features 
-			






<b>103</b>	<b>BFT Schwalbach</b>	 	<b>GPS: 49.311926/6.821793</b>
No.			
Hülzweiler Straße 72 66773 Schwalbach	Mon-Fri: 6:00-22:00 Sat: 6:00-22:00 Sun: 6:00-22:00	IQ-Cards  	Features
-			







<b>103</b>	<b>Winkler Sankt Ingbert</b>	 	<b>GPS: 49.278808/7.174321</b>
No.			
Obere Kaiserstraße 279 66386 Sankt Ingbert	Mon-Fri: 0:00-24:00 Sat: 0:00-24:00 Sun: 0:00-24:00	IQ-Cards  	Features 
-			






<b>104</b>	<b>BFT Rathswweiler</b>	 	<b>GPS: 49.5982/7.4614</b>
No.			
Glanstraße 3 66887 Rathswweiler	Mon-Fri: 6:00-22:00 Sat: 6:00-22:00 Sun: 6:00-22:00	IQ-Cards  	Features
-			







<b>104</b>	<b>Aral Waldmohr</b>	 	<b>GPS: 49.372808/7.37541</b>
No.			
A6 66914 Waldmohr	Mon-Fri: 0:00-24:00 Sat: 0:00-24:00 Sun: 0:00-24:00	<b>IQ-Cards</b>  	<b>Features</b>  
-			









<b>104</b>	<b>Steigleiter Speyer</b>	 	<b>GPS: 49.323953/8.444006</b>
No.			
Im Steingarten 7 67346 Speyer	Mon-Fri: 0:00-24:00 Sat: 0:00-24:00 Sun: 0:00-24:00	<b>IQ-Cards</b>  	<b>Features</b>  
-			






<b>104</b>	<b>Winkler Ludwigshafen</b>	 	<b>GPS: 49.485292/8.414747</b>
No.			
Frankenthaler Straße 222 67059 Ludwigshafen	Mon-Fri: 0:00-24:00 Sat: 0:00-24:00 Sun: 0:00-24:00	<b>IQ-Cards</b>  	<b>Features</b> 
-			







<b>104</b>	<b>Aral Speyer</b>	 	<b>GPS: 49.309731/8.444535</b>
No.			
Industriestraße 5 a 67346 Speyer	Mon-Fri: 0:00-24:00 Sat: 0:00-24:00 Sun: 0:00-24:00	<b>IQ-Cards</b>  	<b>Features</b>  
-			







<b>104</b>	<b>Ziehl Tank Center Frankenthal</b>		<b>GPS: 49.543389/8.336896</b>
No.			
Carl-Benz-Straße 28 67227 Frankenthal	Mon-Fri: 0:00-24:00 Sat: 0:00-24:00 Sun: 0:00-24:00	<b>IQ-Cards</b>  	<b>Features</b>  
A6/E50, Exit 22 Frankenthal-Nord			





<b>104</b>	<b>Aral Schwegenheim</b>	 	<b>GPS: 49.271938/8.338524</b>
No.			
Im breiten Pfuhl 5 67365 Schwegenheim	Mon-Fri: 0:00-24:00 Sat: 0:00-24:00 Sun: 0:00-24:00	<b>IQ-Cards</b>  	<b>Features</b>  
-			







<b>104</b>	<b>Aral Kirchheimbolanden</b>	 	<b>GPS: 49.668573/8.02008</b>
No.			
Bischheimer Straße 9 67292 Kirchheimbolanden	Mon-Fri: 0:00-24:00 Sat: 0:00-24:00 Sun: 0:00-24:00	<b>IQ-Cards</b>  	<b>Features</b>    
-			






<b>104</b>	<b>Budget Oil Lambrecht</b>	 	<b>GPS: 49.3733247/8.0655615</b>
No.			
Hauptstraße 105 67466 Lambrecht	Mon-Fri: 0:00-24:00 Sat: 0:00-24:00 Sun: 0:00-24:00	<b>IQ-Cards</b>  	<b>Features</b> 
-			







<b>104</b>	<b>Aral Worms</b>	 	<b>GPS: 49.654737/8.359395</b>
No.			
Mainzer Straße 140 67547 Worms	Mon-Fri: 0:00-24:00 Sat: 0:00-24:00 Sun: 0:00-24:00	IQ-Cards  	Features  
-			








<b>105</b>	<b>Aral Viernheim</b>	 	<b>GPS: 49.542497/8.608754</b>
No.			
BAB 659 68519 Viernheim	Mon-Fri: 0:00-24:00 Sat: 0:00-24:00 Sun: 0:00-24:00	IQ-Cards  	Features  
-			






<b>105</b>	<b>BFT Gundersheim</b>		<b>GPS: 49.70116/8.19342</b>
No.			
Donnersberger Straße 23 67598 Gundersheim	Mon-Fri: 0:00-24:00 Sat: 0:00-24:00 Sun: 0:00-24:00	IQ-Cards  	Features 
-			

<b>105</b>	<b>Winkler Viernheim</b>	 	<b>GPS: 49.553927/8.591416</b>
No.			
Alfred-Nobel-Straße 2 68519 Viernheim	Mon-Fri: 0:00-24:00 Sat: 0:00-24:00 Sun: 0:00-24:00	IQ-Cards  	Features  
-			






<b>105</b>	<b>Winkler Kaiserslautern</b>	 	<b>GPS: 49.45353/7.79195</b>
No.			
Mainzerstraße 110 67657 Kaiserslautern	Mon-Fri: 0:00-24:00 Sat: 0:00-24:00 Sun: 0:00-24:00	IQ-Cards  	Features 
-			






<b>105</b>	<b>Winkler Lampertheim II</b>	 	<b>GPS: 49.61490368/8.436155993</b>
No.			
Hafenstraße 2 68623 Lampertheim	Mon-Fri: 0:00-24:00 Sat: 0:00-24:00 Sun: 0:00-24:00	IQ-Cards  	Features  
-			






<b>105</b>	<b>Aral Mannheim</b>	 	<b>GPS: 49.55023941/8.44970058</b>
No.			
Frankenthaler Straße 86 68307 Mannheim	Mon-Fri: 0:00-24:00 Sat: 0:00-24:00 Sun: 0:00-24:00	IQ-Cards  	Features   
-			






<b>105</b>	<b>Winkler Lampertheim I</b>	 	<b>GPS: 49.598485/8.586525</b>
No.			
Lampertheimer Straße 5 68623 Lampertheim-Hüttenfeld	Mon-Fri: 0:00-24:00 Sat: 0:00-24:00 Sun: 0:00-24:00	IQ-Cards  	Features 
-			













<b>105</b>	<b>Winkler Bürstadt</b>	 	<b>GPS: 49.64538/8.47796</b>
No.			
Nibelungenstraße 203 68642 Bürstadt	Mon-Fri: 0:00-24:00 Sat: 0:00-24:00 Sun: 0:00-24:00	IQ-Cards  	Features 
-			






<b>106</b>	<b>Aral Korntal-Münchingen</b>		<b>GPS: 48.850588/9.105471</b>
No.			
Heinrich-Lanz-Straße 1 70825 Korntal-Münchingen	Mon-Fri: 0:00-24:00 Sat: 0:00-24:00 Sun: 0:00-24:00	IQ-Cards  	Features  
-			





<b>105</b>	<b>LTG Hockenheim</b>		<b>GPS: 49.329987/8.541153</b>
No.			
Gleisstraße 1 68766 Hockenheim	Mon-Fri: 0:00-24:00 Sat: 0:00-24:00 Sun: 0:00-24:00	IQ-Cards  	Features  
-			








<b>106</b>	<b>Aral Bondorf</b>	 	<b>GPS: 48.50676/8.83585</b>
No.			
Am Römerfeld 1 71149 Bondorf	Mon-Fri: 0:00-24:00 Sat: 0:00-24:00 Sun: 0:00-24:00	IQ-Cards  	Features 
-			




<b>105</b>	<b>Winkler Sandhausen</b>	 	<b>GPS: 49.336834/8.645975</b>
No.			
Ostlandstraße 1 69207 Sandhausen	Mon-Fri: 0:00-24:00 Sat: 0:00-24:00 Sun: 0:00-24:00	IQ-Cards  	Features 
-			








<b>106</b>	<b>MTB Bondorf</b>		<b>GPS: 48.50773/8.83284</b>
No.			
Am Römerfeld 8 71149 Bondorf	Mon-Fri: 0:00-24:00 Sat: 0:00-24:00 Sun: 0:00-24:00	IQ-Cards  	Features  
A81/E41, Exit 29 Rottenburg			




<b>106</b>	<b>Müller Laudenbach</b>	 	<b>GPS: 49.6131362/8.6530311</b>
No.			
Hauptstraße 92 69514 Laudenbach	Mon-Fri: 0:00-24:00 Sat: 0:00-24:00 Sun: 0:00-24:00	IQ-Cards  	Features 
-			








<b>106</b>	<b>SWE Wimsheim</b>		<b>GPS: 48.849398/8.825972</b>
No.			
Friolzheimer Straße 71229 Wimsheim	Mon-Fri: 0:00-24:00 Sat: 0:00-24:00 Sun: 0:00-24:00	IQ-Cards  	Features 
-			






<b>106</b>	<b>Aral Backnang</b>	 	<b>GPS: 48.959211/9.423126</b>
No.			
Manfred-von-Ardenne-All ee 2 71522 Backnang	Mon-Fri: 5:00-22:00 Sat: 5:00-22:00 Sun: 5:00-22:00	IQ-Cards  	Features   
-			









<b>106</b>	<b>Q1 Albstadt</b>		<b>GPS: 48.235572/9.027238</b>
No.			
Konrad-Adenauer-Straße 62 72461 Albstadt	Mon-Fri: 6:00-22:00 Sat: 8:00-22:00 Sun: 8:00-22:00	IQ-Cards  	Features
-			




<b>106</b>	<b>Aral Murr</b>	 	<b>GPS: 48.957129/9.243526</b>
No.			
Im langen Feld 17 71711 Murr	Mon-Fri: 0:00-24:00 Sat: 0:00-24:00 Sun: 0:00-24:00	IQ-Cards  	Features   
-			






<b>107</b>	<b>Q1 Kuchen</b>		<b>GPS: 48.64427087/9.790070831</b>
No.			
Im Gewerbepark 1 73329 Kuchen	Mon-Fri: 6:00-22:00 Sat: 6:00-22:00 Sun: 6:00-22:00	IQ-Cards 	Features 
-			






<b>106</b>	<b>Aral Tübingen</b>	 	<b>GPS: 48.512952/9.073625</b>
No.			
Reutlinger Straße 72 72072 Tübingen	Mon-Fri: 0:00-24:00 Sat: 0:00-24:00 Sun: 0:00-24:00	IQ-Cards  	Features   
-			








<b>107</b>	<b>SWE Aalen</b>	 	<b>GPS: 48.824805/10.070409</b>
No.			
Carl-Zeiss-Straße 35 73431 Aalen	Mon-Fri: 0:00-24:00 Sat: 0:00-24:00 Sun: 0:00-24:00	IQ-Cards  	Features 
-			






<b>106</b>	<b>Aral Rottenburg/Ergenzing</b>	 	<b>GPS: 48.505305/8.826744</b>
No.			
Mercedesstraße 51 72108 Rottenburg/Ergenzing	Mon-Fri: 0:00-24:00 Sat: 0:00-24:00 Sun: 0:00-24:00	IQ-Cards  	Features    
-			







<b>107</b>	<b>Q1 Bopfingen</b>		<b>GPS: 48.862027/10.346416</b>
No.			
Aalener Straße 36 73441 Bopfingen	Mon-Fri: 6:00-22:00 Sat: 7:00-22:00 Sun: 7:00-22:00	IQ-Cards  	Features
-			







<b>107</b>	<b>SWE Essingen</b>	 	<b>GPS: 48.820091/10.033057</b>
No.			
Daimlerstraße 14 73457 Essingen	Mon-Fri: 0:00-24:00 Sat: 0:00-24:00 Sun: 0:00-24:00	IQ-Cards  	Features 
-			







<b>107</b>	<b>Aral Neckarsulm</b>	 	<b>GPS: 49.199271/9.23295</b>
No.			
Neuenstädter Straße 96 74172 Neckarsulm	Mon-Fri: 0:00-24:00 Sat: 0:00-24:00 Sun: 0:00-24:00	IQ-Cards  	Features 
-			





<b>107</b>	<b>Kling Energie Ellwangen I</b>	 	<b>GPS: 48.95965/10.17647</b>
No.			
Max-Eyth-Straße 44 73479 Ellwangen	Mon-Fri: 0:00-24:00 Sat: 0:00-24:00 Sun: 0:00-24:00	IQ-Cards  	Features   
A7/E43, Exit 113 Ellwangen			








<b>107</b>	<b>Schneider Möckmühl (Mezger Rent u. Service)</b>		<b>GPS: 49.2988838/9.3773543</b>
No.			
Baierklinge 2 74219 Möckmühl	Mon-Fri: 7:00-19:00 Sat: 8:00-15:00 Sun: geschlossen	IQ-Cards  	Features  
-			







<b>107</b>	<b>Kling Energie Ellwangen II</b>	 	<b>GPS: 48.9583/10.1763</b>
No.			
Wilhelm-Maybach-Straße 2 73479 Ellwangen	Mon-Fri: 0:00-24:00 Sat: 0:00-24:00 Sun: 0:00-24:00	IQ-Cards  	Features  
A7/E43, Exit 113 Ellwangen			






<b>107</b>	<b>Winkler Massenbachhausen</b>	 	<b>GPS: 49.174891/9.047925</b>
No.			
Heilbronner Straße 70 74252 Massenbachhausen	Mon-Fri: 0:00-24:00 Sat: 0:00-24:00 Sun: 0:00-24:00	IQ-Cards  	Features  
-			





<b>107</b>	<b>Aral Neuhausen</b>	 	<b>GPS: 48.691251/9.265736</b>
No.			
Plieninger Straße 35 73765 Neuhausen	Mon-Fri: 0:00-24:00 Sat: 0:00-24:00 Sun: 0:00-24:00	IQ-Cards  	Features  
-			







<b>108</b>	<b>BayWa Brackenheim</b>	 	<b>GPS: 49.074481/9.064054</b>
No.			
Hermann-Bauer-Str. 10 74336 Brackenheim	Mon-Fri: 00:00-24:00 Sat: 00:00-24:00 Sun: 00:00-24:00	IQ-Cards  	Features
-			






<b>108</b>	<b>Aral Bad Rappenu</b>	 	<b>GPS: 49.210829/9.070105</b>
No.			
Wilhelm-Hauff-Straße 43 74906 Bad Rappenu	Mon-Fri: 0:00-24:00 Sat: 0:00-24:00 Sun: 0:00-24:00	<b>IQ-Cards</b>  	<b>Features</b>   
-			









<b>108</b>	<b>SWE Pforzheim</b>	 	<b>GPS: 48.879045/8.652558</b>
No.			
Denningstraße 6 75179 Pforzheim	Mon-Fri: 0:00-24:00 Sat: 0:00-24:00 Sun: 0:00-24:00	<b>IQ-Cards</b>  	<b>Features</b>  
-			





<b>108</b>	<b>Winkler Siegelsbach</b>	 	<b>GPS: 49.27216/9.08229</b>
No.			
Wagenbacher Straße 15 74936 Siegelsbach	Mon-Fri: 0:00-24:00 Sat: 0:00-24:00 Sun: 0:00-24:00	<b>IQ-Cards</b>  	<b>Features</b> 
-			




<b>108</b>	<b>SWE Tiefenbronn-Mühlhausen</b>		<b>GPS: 48.806432/8.821525</b>
No.			
Würrtalstraße 39 75233 Tiefenbronn-Mühlhausen	Mon-Fri: 0:00-24:00 Sat: 0:00-24:00 Sun: 0:00-24:00	<b>IQ-Cards</b>  	<b>Features</b> 
-			








<b>108</b>	<b>Aral Bretten</b>	 	<b>GPS: 49.037842/8.687745</b>
No.			
Alexanderplatz 75015 Bretten	Mon-Fri: 0:00-24:00 Sat: 0:00-24:00 Sun: 0:00-24:00	<b>IQ-Cards</b>  	<b>Features</b>  
-			









<b>108</b>	<b>SWE Neuhausen</b>	 	<b>GPS: 48.794799/8.768567</b>
No.			
Sägewerk 5 75242 Neuhausen	Mon-Fri: 0:00-24:00 Sat: 0:00-24:00 Sun: 0:00-24:00	<b>IQ-Cards</b>  	<b>Features</b> 
-			






<b>108</b>	<b>Aral Pforzheim</b>	 	<b>GPS: 48.910001/8.718911</b>
No.			
Lochäckerstraße / B 294 75177 Pforzheim	Mon-Fri: 0:00-24:00 Sat: 0:00-24:00 Sun: 0:00-24:00	<b>IQ-Cards</b>  	<b>Features</b>    
-			








<b>108</b>	<b>SWE Kieselbronn</b>		<b>GPS: 48.934937/8.741422</b>
No.			
Eisinger Straße 60 75249 Kieselbronn	Mon-Fri: 0:00-24:00 Sat: 0:00-24:00 Sun: 0:00-24:00	<b>IQ-Cards</b>  	<b>Features</b> 
-			






<b>108</b>	<b>Q1 Karlsruhe</b>		<b>GPS: 49.014249/8.3553728</b>
No.			
Rheinstraße 90-92 76185 Karlsruhe	Mon-Fri: 6:00-22:00 Sat: 6:00-22:00 Sun: 7:00-22:00	IQ-Cards  	Features
-			






<b>109</b>	<b>Aral Landau</b>	 	<b>GPS: 49.192556/8.142516</b>
No.			
Carl-Bosch Straße 1A 76829 Landau	Mon-Fri: 0:00-24:00 Sat: 0:00-24:00 Sun: 0:00-24:00	IQ-Cards  	Features   
-			








<b>109</b>	<b>Aral Ettlingen</b>	 	<b>GPS: 48.957374/8.406625</b>
No.			
Karlsruher Straße 50a 76275 Ettlingen	Mon-Fri: 0:00-24:00 Sat: 0:00-24:00 Sun: 0:00-24:00	IQ-Cards  	Features    
-			







<b>109</b>	<b>Aral Kehl I</b>	 	<b>GPS: 48.576097/7.818007</b>
No.			
Straßburger Straße 11a 77694 Kehl	Mon-Fri: 0:00-24:00 Sat: 0:00-24:00 Sun: 0:00-24:00	IQ-Cards  	Features 
-			







<b>109</b>	<b>Q1 Iffezheim</b>	 	<b>GPS: 48.823088/8.16302</b>
No.			
Am Forlenspitzen 1 76473 Iffezheim	Mon-Fri: 06:00-22:00 Sat: 06:00-22:00 Sun: 06:00-22:00	IQ-Cards  	Features   
-			







<b>109</b>	<b>Aral Kehl II</b>	 	<b>GPS: 48.575546/7.81747</b>
No.			
Straßburger Straße 34a 77694 Kehl	Mon-Fri: 0:00-24:00 Sat: 0:00-24:00 Sun: 0:00-24:00	IQ-Cards  	Features 
-			







<b>109</b>	<b>Tankhof Iffezheim</b>		<b>GPS: 48.81732/8.157842</b>
No.			
Südring 19 76473 Iffezheim	Mon-Fri: 0:00-24:00 Sat: 0:00-24:00 Sun: 0:00-24:00	IQ-Cards  	Features  
A5/E52/E35, Exit Baden-Baden			






<b>109</b>	<b>Tankpark Lahr</b>	 	<b>GPS: 48.353411/7.807428</b>
No.			
Einsteinallee 2 77933 Lahr	Mon-Fri: 0:00-24:00 Sat: 0:00-24:00 Sun: 0:00-24:00	IQ-Cards  	Features   
A5/E35, Exit 56 Lahr			







<b>109</b>	<b>Aral Ettenheim</b>	 	<b>GPS: 48.274796/7.785564</b>
No.			
Nikola-Tesla-Straße 1 77955 Ettenheim	Mon-Fri: 4:30-22:00 Sat: 4:30-22:00 Sun: 4:30-22:00	<b>IQ-Cards</b>  	<b>Features</b>  
-			







<b>110</b>	<b>Karl Riegger Hüfingen</b>	 	<b>GPS: 47.92817/8.47507</b>
No.			
Im Stettenwinkel 8 78183 Hüfingen	Mon-Fri: 0:00-24:00 Sat: 0:00-24:00 Sun: 0:00-24:00	<b>IQ-Cards</b>  	<b>Features</b>  
-			






<b>109</b>	<b>Tankhof Grün Mahlberg</b>	 	<b>GPS: 48.273211/7.78892</b>
No.			
Alte Landstraße 1-3 77972 Mahlberg-Orschweiler	Mon-Fri: 0:00-24:00 Sat: 0:00-24:00 Sun: 0:00-24:00	<b>IQ-Cards</b>  	<b>Features</b>  
A5/E35, Exit 57a Ettenheim			








<b>110</b>	<b>Rundel Singen</b>	 	<b>GPS: 47.75835/8.85334</b>
No.			
Güterbahnhof 4 78224 Singen	Mon-Fri: 0:00-24:00 Sat: 0:00-24:00 Sun: 0:00-24:00	<b>IQ-Cards</b>  	<b>Features</b>  
-			






<b>109</b>	<b>Karl Riegger Mönchweiler</b>	 	<b>GPS: 48.10350873/8.414261341</b>
No.			
Am Fohrenwald 3 78087 Mönchweiler	Mon-Fri: 0:00-24:00 Sat: 0:00-24:00 Sun: 0:00-24:00	<b>IQ-Cards</b>  	<b>Features</b> 
-			






<b>110</b>	<b>Aral Dietingen</b>	 	<b>GPS: 48.206218/8.622761</b>
No.			
A81 78661 Dietingen	Mon-Fri: 0:00-24:00 Sat: 0:00-24:00 Sun: 0:00-24:00	<b>IQ-Cards</b>  	<b>Features</b>  
-			





<b>110</b>	<b>Aral Blumberg II</b>	 	<b>GPS: 47.846209/8.554895</b>
No.			
Nordwerk 10 78176 Blumberg	Mon-Fri: 0:00-24:00 Sat: 0:00-24:00 Sun: 0:00-24:00	<b>IQ-Cards</b>  	<b>Features</b>  
-			






<b>110</b>	<b>Aral Riegel am Kaiserstuhl</b>	 	<b>GPS: 48.156771/7.744626</b>
No.			
Forchheimer Straße 15 79359 Riegel am Kaiserstuhl	Mon-Fri: 0:00-24:00 Sat: 0:00-24:00 Sun: 0:00-24:00	<b>IQ-Cards</b>  	<b>Features</b> 
-			








<b>110</b>	<b>Aral München</b>	 	<b>GPS: 48.12715/11.522233</b>
No.			
Garmischer Straße 138 80686 München	Mon-Fri: 0:00-24:00 Sat: 0:00-24:00 Sun: 0:00-24:00	IQ-Cards  	Features   
-			






<b>110</b>	<b>Deltin Murnau</b>	 	<b>GPS: 47.6849146/11.192884435</b>
No.			
Seehauser Straße 11 82418 Murnau am Staffelsee	Mon-Fri: 0:00-24:00 Sat: 0:00-24:00 Sun: 0:00-24:00	IQ-Cards 	Features  
-			






<b>110</b>	<b>Kloiber München</b>		<b>GPS: 48.143582/11.704592</b>
No.			
Hofbräuallee 8 81829 München	Mon-Fri: 0:00-24:00 Sat: 0:00-24:00 Sun: 0:00-24:00	IQ-Cards  	Features  
A94, Exit 6 Feldkirchen-West			





<b>111</b>	<b>Aral Raubling</b>		<b>GPS: 47.804791/12.119877</b>
No.			
Rosenheimer Straße 83 83064 Raubling	Mon-Fri: 0:00-24:00 Sat: 0:00-24:00 Sun: 0:00-24:00	IQ-Cards  	Features 
-			






<b>110</b>	<b>Reitmayr Puchheim</b>	 	<b>GPS: 48.14797443/11.34507047</b>
No.			
Augsburger Straße 14 82178 Puchheim	Mon-Fri: 5:00-23:00 Sat: 5:00-23:00 Sun: 5:00-23:00	IQ-Cards  	Features 
-			






<b>111</b>	<b>Autohof Raubling</b>	 	<b>GPS: 47.7658017/12.1052455</b>
No.			
Kufsteiner Straße 116 83064 Raubling	Mon-Fri: 0:00-24:00 Sat: 0:00-24:00 Sun: 0:00-24:00	IQ-Cards  	Features   
A93, Exit 57 Reischenhart			







<b>110</b>	<b>BayWa Fürstenfeldbruck</b>	 	<b>GPS: 48.178502/11.231241</b>
No.			
Hubertusstraße 1 82256 Fürstenfeldbruck	Mon-Fri: 0:00-24:00 Sat: 0:00-24:00 Sun: 0:00-24:00	IQ-Cards  	Features 
-			






<b>111</b>	<b>Aral Rohrdorf</b>	 	<b>GPS: 47.802957/12.178136</b>
No.			
A8 83101 Rohrdorf	Mon-Fri: 0:00-24:00 Sat: 0:00-24:00 Sun: 0:00-24:00	IQ-Cards  	Features 
-			




<b>111</b>	<b>BayWa Schönau</b>	 	<b>GPS: 47.950583/11.968438</b>
No.			
Maillinger Str. 9 83104 Schönau	Mon-Fri: 00:00-24:00 Sat: 00:00-24:00 Sun: 00:00-24:00	IQ-Cards  	Features
-			





<b>111</b>	<b>Aral Ergoldsbach</b>	 	<b>GPS: 48.68472/12.206087</b>
No.			
Landshuter Straße 20 84061 Ergoldsbach	Mon-Fri: 0:00-24:00 Sat: 0:00-24:00 Sun: 0:00-24:00	IQ-Cards  	Features 
-			







<b>111</b>	<b>BayWa Trostberg</b>	 	<b>GPS: 48.037521/12.572403</b>
No.			
Söldenhofstr. 2 a 83308 Trostberg	Mon: 00:00-24:00 Sat: 00:00-24:00 Sun: 00:00-24:00	IQ-Cards  	Features 
-			

<b>111</b>	<b>Aral Schierling</b>	 	<b>GPS: 48.838273/12.123005</b>
No.			
Dieselstraße 16 84069 Schierling	Mon-Fri: 0:00-24:00 Sat: 0:00-24:00 Sun: 0:00-24:00	IQ-Cards  	Features  
-			

<b>111</b>	<b>Aral Bad Reichenhall</b>	 	<b>GPS: 47.733864/12.877083</b>
No.			
Loferer Straße 29 83435 Bad Reichenhall	Mon-Fri: 0:00-24:00 Sat: 0:00-24:00 Sun: 0:00-24:00	IQ-Cards  	Features 
-			

<b>111</b>	<b>Q1 Pfeffenhausen</b>		<b>GPS: 48.6675804/11.97033635</b>
No.			
Rottenburger Straße 42 84076 Pfeffenhausen	Mon-Fri: 0:00-24:00 Sat: 0:00-24:00 Sun: 0:00-24:00	IQ-Cards 	Features 
-			

<b>111</b>	<b>Aral Holzkirchen</b>	 	<b>GPS: 47.875805/11.710166</b>
No.			
Miesbacher Straße 33 83607 Holzkirchen	Mon-Fri: 0:00-24:00 Sat: 0:00-24:00 Sun: 0:00-24:00	IQ-Cards 	Features 
-			

<b>112</b>	<b>BayWa Langquaid</b>	 	<b>GPS: 48.82796/12.04996</b>
No.			
Lenbachstr. 1 84085 Langquaid	Mon-Fri: 00:00-24:00 Sat: 00:00-24:00 Sun: 00:00-24:00	IQ-Cards  	Features  
A93, Exit 48 Hausen			





The **fuel card** for  
**clever** companies

# IQ CARD STATIONS

Germany

<b>112</b>	<b>Aral Wörth a. d. Isar</b>		<b>GPS: 48.625107/12.322628</b>
No.			
Siemensstraße 2 84109 Wörth a. d. Isar	Mon-Fri: 0:00-24:00 Sat: 0:00-24:00 Sun: 0:00-24:00	IQ-Cards 	Features 
-			

<b>112</b>	<b>Aral Ingolstadt II</b>		<b>GPS: 48.753933/11.449887</b>
No.			
Manchinger Straße 76 85053 Ingolstadt	Mon-Fri: 5:30-22:00 Sat: 5:30-22:00 Sun: 5:30-22:00	IQ-Cards 	Features 
-			

<b>112</b>	<b>Bischoff &amp; Vielhauer Ampfing</b>		<b>GPS: 48.250637/12.408592</b>
No.			
Robert-Bosch-Straße 4 84539 Ampfing	Mon-Fri: 0:00-24:00 Sat: 0:00-24:00 Sun: 0:00-24:00	IQ-Cards 	Features 
A94, Exit 18 Waldkraiburg/Ampfing			






<b>112</b>	<b>Aral Ingolstadt</b>		<b>GPS: 48.775251/11.459352</b>
No.			
Schollstraße 2 85055 Ingolstadt	Mon-Fri: 0:00-24:00 Sat: 0:00-24:00 Sun: 0:00-24:00	IQ-Cards 	Features 
-			






<b>112</b>	<b>Hoyer Ingolstadt II</b>		<b>GPS: 48.781161/11.365965</b>
No.			
Friedrichshofener Str. 86 85049 Ingolstadt	Mon-Fri: 0:00-24:00 Sat: 0:00-24:00 Sun: 0:00-24:00	IQ-Cards 	Features 
-			






<b>112</b>	<b>Hoyer Manching I</b>		<b>GPS: 48.729577/11.522895</b>
No.			
Hofwiesenstraße 7 85077 Manching	Mon-Fri: 0:00-24:00 Sat: 0:00-24:00 Sun: 0:00-24:00	IQ-Cards 	Features 
-			







<b>112</b>	<b>Hoyer Ingolstadt I</b>		<b>GPS: 48.7421474/11.4687471</b>
No.			
Carl Benz Straße 5 85053 Ingolstadt	Mon-Fri: 0:00-24:00 Sat: 0:00-24:00 Sun: 0:00-24:00	IQ-Cards 	Features 
A9, Exit 62 Ingolstadt-Süd			







<b>112</b>	<b>Hoyer Großmehring</b>		<b>GPS: 48.789082/11.512066</b>
No.			
Gutenbergstraße 7a 85098 Großmehring	Mon-Fri: 0:00-24:00 Sat: 0:00-24:00 Sun: 0:00-24:00	IQ-Cards 	Features 
-			





<b>112</b>	<b>BayWa Buxheim</b>	 	<b>GPS: 48.800179/11.300384</b>
No.			
Am Pfahlfeld 7 85114 Buxheim	Mon-Fri: 00:00-24:00 Sat: 00:00-24:00 Sun: 00:00-24:00	IQ-Cards  	Features 
-			









<b>113</b>	<b>bft Petershausen</b>		<b>GPS: 48.416157/11.478717</b>
No.			
Gewerbering 28 85238 Petershausen	Mon-Fri: 0:00-24:00 Sat: 0:00-24:00 Sun: 0:00-24:00	IQ-Cards  	Features  
-			






<b>113</b>	<b>Aral Kinding</b>	 	<b>GPS: 48.998172/11.377887</b>
No.			
Enkeringer Straße 7 85125 Kinding	Mon-Fri: 6:00-22:00 Sat: 6:00-22:00 Sun: 6:00-22:00	IQ-Cards  	Features 
-			




<b>113</b>	<b>Hoyer Pfaffenhofen</b>	 	<b>GPS: 48.54602777/11.5105263</b>
No.			
Joseph-Fraunhofer-Straße 59 85276 Pfaffenhofen	Mon-Fri: 0:00-24:00 Sat: 0:00-24:00 Sun: 0:00-24:00	IQ-Cards  	Features  
-			









<b>113</b>	<b>Karl Daum Pollenfeld</b>	 	<b>GPS: 48.90977/11.19325</b>
No.			
Am Dörrenhof 85131 Pollenfeld	Mon-Fri: 0:00-24:00 Sat: 0:00-24:00 Sun: 0:00-24:00	IQ-Cards  	Features  
-			







<b>113</b>	<b>Hoyer Pfaffenhofen</b>		<b>GPS: 48.545835/11.510938</b>
No.			
Joseph-Fraunhofer-Straße 59 85276 Pfaffenhofen/Ilm	Mon-Fri: 0:00-24:00 Sat: 0:00-24:00 Sun: 0:00-24:00	IQ-Cards  	Features 
-			






<b>113</b>	<b>Aral Odelzhausen</b>	 	<b>GPS: 48.307089/11.203779</b>
No.			
Rudolf-Diesel-Straße 2 85235 Odelzhausen	Mon-Fri: 0:00-24:00 Sat: 0:00-24:00 Sun: 0:00-24:00	IQ-Cards  	Features    
-			






<b>113</b>	<b>Deltin Pfaffenhofen</b>	 	<b>GPS: 48.5431513/11.5114949</b>
No.			
Joseph-Fraunhofer-Straße 43 85276 Pfaffenhofen	Mon-Fri: 0:00-24:00 Sat: 0:00-24:00 Sun: 0:00-24:00	IQ-Cards 	Features  
-			







<b>113</b>	<b>BayWa Geisenfeld</b>		<b>GPS: 48.679474/11.616177</b>
No.			
Münchener Str. 31 85290 Geisenfeld	Mon-Fri: 00:00-24:00 Sat: 00:00-24:00 Sun: 00:00-24:00	IQ-Cards  	Features
-			






<b>114</b>	<b>Aral Wang bei Moosburg</b>	 	<b>GPS: 48.482743/12.000579</b>
No.			
Gewerbepark Spörer Au 1 85368 Wang bei Moosburg	Mon-Fri: 0:00-24:00 Sat: 0:00-24:00 Sun: 0:00-24:00	IQ-Cards  	Features    
-			






<b>113</b>	<b>Hoyer Geisenfeld</b>	 	<b>GPS: 48.739872/11.630171</b>
No.			
Bajuwarenstraße 2 85290 Geisenfeld	Mon-Fri: 0:00-24:00 Sat: 0:00-24:00 Sun: 0:00-24:00	IQ-Cards  	Features  
-			





<b>114</b>	<b>Aral Neufahrn</b>	 	<b>GPS: 48.313086/11.665198</b>
No.			
Grüneckerstraße 6 85375 Neufahrn	Mon-Fri: 0:00-24:00 Sat: 0:00-24:00 Sun: 0:00-24:00	IQ-Cards  	Features 
-			







<b>113</b>	<b>Hoyer Rohrbach</b>	 	<b>GPS: 48.631011/11.577655</b>
No.			
Hauptstraße 3 85296 Rohrbach-Fahlenbach	Mon-Fri: 0:00-24:00 Sat: 0:00-24:00 Sun: 0:00-24:00	IQ-Cards  	Features 
-			







<b>114</b>	<b>BayWa Eching</b>	 	<b>GPS: 48.309672/11.643444</b>
No.			
Dieselstraße 29 85386 Eching	Mon-Fri: 0:00-24:00 Sat: 0:00-24:00 Sun: 0:00-24:00	IQ-Cards  	Features  
-			






<b>114</b>	<b>Hoyer Pörnbach</b>	 	<b>GPS: 48.6173/11.4566</b>
No.			
Ingolstädter Str. 22 85309 Pörnbach	Mon-Fri: 0:00-24:00 Sat: 0:00-24:00 Sun: 0:00-24:00	IQ-Cards  	Features 
-			






<b>114</b>	<b>BayWa Allershausen</b>	 	<b>GPS: 48.427952/11.581146</b>
No.			
Bürgermeister-Sgoff-Str. 2 85391 Allershausen	Mon-Fri: 00:00-24:00 Sat: 00:00-24:00 Sun: 00:00-24:00	IQ-Cards  	Features 
A9, Exit 67 Allershausen			






<b>114</b>	<b>BayWa Bockhorn</b>	 	<b>GPS: 48.329706/11.972753</b>
No.			
Gruckinger Str. 1 85461 Bockhorn	Mon-Fri: 00:00-24:00 Sat: 00:00-24:00 Sun: 00:00-24:00	IQ-Cards  	Features
-			







<b>114</b>	<b>Aral Garching</b>	 	<b>GPS: 48.250399/11.6067</b>
No.			
Schleißheimer Straße 124 85748 Garching	Mon-Fri: 0:00-24:00 Sat: 0:00-24:00 Sun: 0:00-24:00	IQ-Cards  	Features  
-			






<b>114</b>	<b>DELTIN Langenpreising</b>	 	<b>GPS: 48.43043/11.97889</b>
No.			
Landshuter Straße 4 85465 Langenpreising	Mon-Fri: 0:00-24:00 Sat: 0:00-24:00 Sun: 0:00-24:00	IQ-Cards  	Features  
-			

<b>115</b>	<b>LTG Garching</b>		<b>GPS: 48.254868/11.608749</b>
No.			
Robert-Bosch-Straße 9d 85748 Garching b. München	Mon-Fri: 0:00-24:00 Sat: 0:00-24:00 Sun: 0:00-24:00	IQ-Cards  	Features  
-			

<b>114</b>	<b>Hörndl Forstinning</b>	 	<b>GPS: 48.17115893/11.9203807</b>
No.			
Gewerbebogen 4 85661 Forstinning	Mon-Fri: 0:00-24:00 Sat: 0:00-24:00 Sun: 0:00-24:00	IQ-Cards 	Features  
-			

<b>115</b>	<b>Kloiber Augsburg</b>		<b>GPS: 48.412938/10.861776</b>
No.			
Frankfurter Straße 12 86156 Augsburg	Mon-Fri: 0:00-24:00 Sat: 0:00-24:00 Sun: 0:00-24:00	IQ-Cards  	Features  
A8/E52, Exit 72 Augsburg-West			

<b>114</b>	<b>Reitmayr Unterschleißheim</b>	 	<b>GPS: 48.26349/11.59495</b>
No.			
Franz-Lehner-Straße 3 85716 Unterschleißheim	Mon-Fri: 0:00-24:00 Sat: 0:00-24:00 Sun: 0:00-24:00	IQ-Cards  	Features  
-			

<b>115</b>	<b>BayWa Augsburg I</b>	 	<b>GPS: 48.38883/10.86478</b>
No.			
Gubener Str. 7 86156 Augsburg	Mon-Fri: 00:00-24:00 Sat: 00:00-24:00 Sun: 00:00-24:00	IQ-Cards  	Features 
A8/E52, Exit 72 Augsburg-West			

<b>115</b>	<b>Aral Augsburg</b>		<b>GPS: 48.392692/10.933418</b>
No.			
Aindlinger Straße 11 86167 Augsburg	Mon-Fri: 0:00-24:00 Sat: 0:00-24:00 Sun: 0:00-24:00	IQ-Cards 	Features 
-			

<b>115</b>	<b>Aral Dasing</b>		<b>GPS: 48.389962/11.063402</b>
No.			
Laimerer Straße 2 86453 Dasing	Mon-Fri: 0:00-24:00 Sat: 0:00-24:00 Sun: 0:00-24:00	IQ-Cards 	Features 
-			

<b>115</b>	<b>BayWa Augsburg II</b>		<b>GPS: 48.392047/10.937167</b>
No.			
Am Mittleren Moos 6 86167 Augsburg	Mon-Fri: 00:00-24:00 Sat: 00:00-24:00 Sun: 00:00-24:00	IQ-Cards 	Features 
A8/E52, Exit 73 Augsburg-Ost/Exit Friedberg			







<b>115</b>	<b>Aral Langweid</b>		<b>GPS: 48.465298/10.866053</b>
No.			
Donauwörther Straße 15 86462 Langweid	Mon-Fri: 5:30-22:00 Sat: 5:30-22:00 Sun: 5:30-22:00	IQ-Cards 	Features 
-			






<b>115</b>	<b>BayWa Friedberg</b>		<b>GPS: 48.35172/10.98704</b>
No.			
Münchner Str. 33 86316 Friedberg	Mon-Fri: 00:00-24:00 Sat: 00:00-24:00 Sun: 00:00-24:00	IQ-Cards 	Features
-			






<b>115</b>	<b>Hoyer Schrobenhausen II</b>		<b>GPS: 48.5642/11.2525</b>
No.			
Pöttmeser Str. 25 86529 Schrobenhausen	Mon-Fri: 0:00-24:00 Sat: 0:00-24:00 Sun: 0:00-24:00	IQ-Cards 	Features 
-			




<b>115</b>	<b>BayWa Mering</b>		<b>GPS: 48.26301/10.98286</b>
No.			
Unterberger Str. 9-11 86415 Mering	Mon-Fri: 00:00-24:00 Sat: 00:00-24:00 Sun: 00:00-24:00	IQ-Cards 	Features
-			






<b>116</b>	<b>Hoyer Schrobenhausen I</b>		<b>GPS: 48.5649769/11.2884269</b>
No.			
Rinderhofer Breite 1 86529 Schrobenhausen	Mon-Fri: 0:00-24:00 Sat: 0:00-24:00 Sun: 0:00-24:00	IQ-Cards 	Features 
-			




<b>116</b>	<b>BayWa Pöttmes</b>	 	<b>GPS: 48.58279/11.1012</b>
No.			
Schrobenhausener Str. 54 86554 Pöttmes	Mon-Fri: 00:00-24:00 Sat: 00:00-24:00 Sun: 00:00-24:00	IQ-Cards  	Features  
-			







<b>116</b>	<b>BayWa Rain</b>	 	<b>GPS: 48.695262/10.923762</b>
No.			
Bahnhofstraße 38 86641 Rain	Mon-Fri: 00:00-24:00 Sat: 00:00-24:00 Sun: 00:00-24:00	IQ-Cards  	Features 
-			







<b>116</b>	<b>Hoyer Pöttmes</b>	 	<b>GPS: 48.584771339/11.1080238 2054</b>
No.			
Rudolf-Diesel-Straße 8 86554 Pöttmes	Mon-Fri: 0:00-24:00 Sat: 0:00-24:00 Sun: 0:00-24:00	IQ-Cards  	Features 
-			






<b>116</b>	<b>BayWa Rennertshofen</b>		<b>GPS: 48.75427/11.055737</b>
No.			
Neuburger Str. 15 86643 Rennertshofen	Mon-Fri: 00:00-24:00 Sat: 00:00-24:00 Sun: 00:00-24:00	IQ-Cards  	Features
-			




<b>116</b>	<b>BayWa Neuburg a.d. Donau</b>	 	<b>GPS: 48.72461/11.17841</b>
No.			
Augsburger Str. 132 86633 Neuburg a.d. Donau	Mon-Fri: 00:00-24:00 Sat: 00:00-24:00 Sun: 00:00-24:00	IQ-Cards  	Features 
-			






<b>116</b>	<b>BayWa Burgheim</b>		<b>GPS: 48.699757/11.024814</b>
No.			
Am Bahndamm 1 86666 Burgheim	Mon-Fri: 00:00-24:00 Sat: 00:00-24:00 Sun: 00:00-24:00	IQ-Cards  	Features
-			






<b>116</b>	<b>StarkStelle Wertingen</b>	 	<b>GPS: 48.551942/10.685124</b>
No.			
Am Kaygraben 2 86637 Wertingen	Mon-Fri: 0:00-24:00 Sat: 0:00-24:00 Sun: 0:00-24:00	IQ-Cards  	Features  
-			







<b>116</b>	<b>Hoyer Buchdorf</b>	 	<b>GPS: 48.785399/10.814134</b>
No.			
Anton-Jaumann-Str. 1 86675 Buchdorf	Mon-Fri: 00:00-24:00 Sat: 00:00-24:00 Sun: 00:00-24:00	IQ-Cards  	Features  
-			






<b>116</b>	<b>BayWa Nördlingen</b>	 	<b>GPS: 48.864268/10.518795</b>
No.			
Markham Str. 2 86720 Nördlingen	Mon-Fri: 00:00-24:00 Sat: 00:00-24:00 Sun: 00:00-24:00	IQ-Cards  	Features 
-			






<b>117</b>	<b>BayWa Schwabmünchen</b>		<b>GPS: 48.17895/10.76711</b>
No.			
Thurn-u.Taxis-Str. 1 86830 Schwabmünchen	Mon-Fri: 00:00-24:00 Sat: 00:00-24:00 Sun: 00:00-24:00	IQ-Cards  	Features
-			





<b>117</b>	<b>BayWa Öttingen</b>	 	<b>GPS: 48.94467/10.60472</b>
No.			
Heinz-Waldenmaierstr. 8 86732 Öttingen	Mon-Fri: 00:00-24:00 Sat: 00:00-24:00 Sun: 00:00-24:00	IQ-Cards  	Features 
-			





<b>117</b>	<b>Deltin Denklingen</b>	 	<b>GPS: 47.9156628916/10.856752 81</b>
No.			
Am Malfinger Steig 2 86920 Denklingen	Mon-Fri: 0:00-24:00 Sat: 0:00-24:00 Sun: 0:00-24:00	IQ-Cards  	Features 
-			





<b>117</b>	<b>BayWa Fremdingen</b>	 	<b>GPS: 48.975125/10.449214</b>
No.			
Am Bruckfeld 5 86742 Fremdingen	Mon-Fri: 0:00-24:00 Sat: 0:00-24:00 Sun: 0:00-24:00	IQ-Cards  	Features  
-			






<b>117</b>	<b>BayWa Schondorf</b>	 	<b>GPS: 48.054714/11.088136</b>
No.			
Landsberger Straße 10 86938 Schondorf am Ammersee	Mon-Fri: 0:00-24:00 Sat: 0:00-24:00 Sun: 0:00-24:00	IQ-Cards  	Features 
-			







<b>117</b>	<b>BayWa Buchloe</b>	 	<b>GPS: 48.02985/10.71119</b>
No.			
Von-Bollstatt-Str. 10 86807 Buchloe	Mon-Fri: 00:00-24:00 Sat: 00:00-24:00 Sun: 00:00-24:00	IQ-Cards  	Features 
A96, Exit 21 Buchloe-West			







<b>117</b>	<b>BayWa Peiting</b>	 	<b>GPS: 47.79005/10.94199</b>
No.			
Schönriedelstr. 11 86971 Peiting	Mon-Fri: 00:00-24:00 Sat: 00:00-24:00 Sun: 00:00-24:00	IQ-Cards  	Features
-			








<b>117</b>	<b>BayWa Sonthofen</b>	 	<b>GPS: 47.51221/10.29032</b>
No.			
Hindelanger Str. 26 87527 Sonthofen	Mon-Fri: 00:00-24:00 Sat: 00:00-24:00 Sun: 00:00-24:00	IQ-Cards  	Features
-			






<b>118</b>	<b>BayWa Babenhausen</b>	 	<b>GPS: 48.13936/10.24776</b>
No.			
Bahnhofstr. 19 87727 Babenhausen	Mon-Fri: 00:00-24:00 Sat: 00:00-24:00 Sun: 00:00-24:00	IQ-Cards  	Features
-			








<b>117</b>	<b>Aral Memmingen</b>	 	<b>GPS: 47.996337/10.199143</b>
No.			
Münchener Straße 66 87700 Memmingen	Mon-Fri: 6:00-22:00 Sat: 6:00-22:00 Sun: 6:00-22:00	IQ-Cards   	Features
-			

<b>118</b>	<b>Energiehandel Babenhausen</b>	 	<b>GPS: 48.14921/10.2383</b>
No.			
Schöneggweg 39 87727 Babenhausen	Mon-Fri: 0:00-24:00 Sat: 0:00-24:00 Sun: 0:00-24:00	IQ-Cards    	Features
-			







<b>117</b>	<b>Energiehandel Memmingen</b>	 	<b>GPS: 47.97769/10.18953</b>
No.			
Alpenstraße 4 87700 Memmingen	Mon-Fri: 0:00-24:00 Sat: 0:00-24:00 Sun: 0:00-24:00	IQ-Cards    	Features
-			






<b>118</b>	<b>Aral Bad Grönenbach</b>	 	<b>GPS: 47.883913/10.248217</b>
No.			
Weißbachstraße 2 87730 Bad Grönenbach	Mon-Fri: 0:00-24:00 Sat: 0:00-24:00 Sun: 0:00-24:00	IQ-Cards     	Features
-			







<b>118</b>	<b>BayWa Mindelheim</b>	 	<b>GPS: 48.047761/10.509167</b>
No.			
Allgäuer Str. 38 87719 Mindelheim	Mon-Fri: 00:00-24:00 Sat: 00:00-24:00 Sun: 00:00-24:00	IQ-Cards   	Features
A96, Exit 16 Mindelheim			





<b>118</b>	<b>Aral Kressbronn</b>	 	<b>GPS: 47.607814/9.586966</b>
No.			
Linderhof 8 88079 Kressbronn	Mon-Fri: 0:00-24:00 Sat: 0:00-24:00 Sun: 0:00-24:00	IQ-Cards     	Features
-			












<b>118</b>	<b>BayWa Röthenbach</b>	 	<b>GPS: 47.62523/9.94794</b>
No.			
Oberhäuser 1 88167 Röthenbach	Mon-Fri: 00:00-24:00 Sat: 00:00-24:00 Sun: 00:00-24:00	IQ-Cards  	Features  
-			







<b>118</b>	<b>Aral Riedlingen</b>	 	<b>GPS: 48.14829/9.485131</b>
No.			
Neue Unlinger St. 4 88499 Riedlingen	Mon-Fri: 0:00-24:00 Sat: 0:00-24:00 Sun: 0:00-24:00	IQ-Cards  	Features 
-			










<b>118</b>	<b>Energiehandel Bodnegg</b>	 	<b>GPS: 47.72988/9.69819</b>
No.			
Rotheidlen 14 88285 Bodnegg	Mon-Fri: 0:00-24:00 Sat: 0:00-24:00 Sun: 0:00-24:00	IQ-Cards  	Features  
-			








<b>119</b>	<b>BayWa Langenau</b>	 	<b>GPS: 48.492021/10.124682</b>
No.			
Riedheimer Str. 7 89129 Langenau	Mon-Fri: 00:00-24:00 Sat: 00:00-24:00 Sun: 00:00-24:00	IQ-Cards  	Features
A7, Exit 119 Langenau			







<b>118</b>	<b>Hoyer Leutkirch</b>		<b>GPS: 47.837242/10.008631</b>
No.			
Unterer Auenweg 1 88299 Leutkirch im Allgäu	Mon-Fri: 0:00-24:00 Sat: 0:00-24:00 Sun: 0:00-24:00	IQ-Cards  	Features 
A96/E43, Exit 9 Leutkirch-West			







<b>119</b>	<b>BayWa Niederstotzingen</b>	 	<b>GPS: 48.53658/10.2429</b>
No.			
Am Bahndamm 7 89168 Niederstotzingen	Mon-Fri: 00:00-24:00 Sat: 00:00-24:00 Sun: 00:00-24:00	IQ-Cards  	Features 
-			






<b>118</b>	<b>Energiehandel Leutkirch</b>	 	<b>GPS: 47.82961/10.01446</b>
No.			
Brandenburger Straße 9 88299 Leutkirch	Mon-Fri: 0:00-24:00 Sat: 0:00-24:00 Sun: 0:00-24:00	IQ-Cards  	Features  
-			




<b>119</b>	<b>Aral Merklingen</b>	 	<b>GPS: 48.516101/9.75969</b>
No.			
Nellinger Straße 24 89188 Merklingen	Mon-Fri: 0:00-24:00 Sat: 0:00-24:00 Sun: 0:00-24:00	IQ-Cards  	Features    
-			








<b>119</b>	<b>Aral Neu-Ulm</b>	 	<b>GPS: 48.386472/10.035743</b>
No.			
Otto-Renner-Straße 1 89231 Neu-Ulm	Mon-Fri: 0:00-24:00 Sat: 0:00-24:00 Sun: 0:00-24:00	IQ-Cards  	Features   
-			






<b>119</b>	<b>Aral Lauingen an der Donau</b>	 	<b>GPS: 48.575483/10.45461</b>
No.			
Werner-v.-Siemens-Str. 31 89415 Lauingen an der Donau	Mon-Fri: 0:00-24:00 Sat: 0:00-24:00 Sun: 0:00-24:00	IQ-Cards  	Features  
-			






<b>119</b>	<b>Dauner Weißenhorn</b>	 	<b>GPS: 48.3023611/10.1514096</b>
No.			
Adolf-Wolf-Straße 6 89264 Weißenhorn	Mon-Fri: 0:00-24:00 Sat: 0:00-24:00 Sun: 0:00-24:00	IQ-Cards  	Features  
-			





<b>119</b>	<b>BayWa Lauingen</b>	 	<b>GPS: 48.573093/10.419816</b>
No.			
Riedhauser Str. 66 89415 Lauingen	Mon-Fri: 00:00-24:00 Sat: 00:00-24:00 Sun: 00:00-24:00	IQ-Cards  	Features 
-			







<b>119</b>	<b>BayWa Burgau</b>		<b>GPS: 48.425321/10.424512</b>
No.			
Am Bahnhof 10 89331 Burgau	Mon-Fri: 00:00-24:00 Sat: 00:00-24:00 Sun: 00:00-24:00	IQ-Cards  	Features
-			







<b>119</b>	<b>Aral Giengen</b>	 	<b>GPS: 48.5829/10.1771</b>
No.			
A7 89537 Giengen	Mon-Fri: 0:00-24:00 Sat: 0:00-24:00 Sun: 0:00-24:00	IQ-Cards  	Features   
-			






<b>119</b>	<b>Deltin Gundremmingen</b>	 	<b>GPS: 48.5032044/10.3886883</b>
No.			
Am Auwald 1 89355 Gundremmingen	Mon-Fri: 0:00-24:00 Sat: 0:00-24:00 Sun: 0:00-24:00	IQ-Cards  	Features 
-			







<b>120</b>	<b>BFT Ehingen</b>	 	<b>GPS: 48.28255/9.712646</b>
No.			
Riedlinger Straße 30 89584 Ehingen	Mon-Fri: 0:00-24:00 Sat: 0:00-24:00 Sun: 0:00-24:00	IQ-Cards  	Features 
-			




<b>120</b>	<b>BayWa Munderkingen</b>	 	<b>GPS: 48.236713/9.64894</b>
No.			
Bahnhofstr. 26 89597 Munderkingen	Mon-Fri: 00:00-24:00 Sat: 00:00-24:00 Sun: 00:00-24:00	IQ-Cards  	Features
-			








<b>120</b>	<b>Beer Nürnberg</b>	 	<b>GPS: 49.415324/11.160247</b>
No.			
Saganer Straße 31 90475 Nürnberg	Mon-Fri: 0:00-24:00 Sat: 0:00-24:00 Sun: 0:00-24:00	IQ-Cards  	Features  
-			






<b>120</b>	<b>Herbert Graf Nürnberg</b>	 	<b>GPS: 49.516573/11.005867</b>
No.			
In der Schmalau 1 90427 Nürnberg	Mon-Fri: 0:00-24:00 Sat: 0:00-24:00 Sun: 0:00-24:00	IQ-Cards  	Features  
-			










<b>120</b>	<b>BayWa Fürth</b>	 	<b>GPS: 49.50116/10.954509</b>
No.			
Hafenstraße 115 90768 Fürth	Mon-Fri: 0:00-24:00 Sat: 0:00-24:00 Sun: 0:00-24:00	IQ-Cards  	Features 
-			










<b>120</b>	<b>Aral Nürnberg</b>	 	<b>GPS: 49.401853/11.115467</b>
No.			
Münchener Straße 401 90471 Nürnberg	Mon-Fri: 0:00-24:00 Sat: 0:00-24:00 Sun: 0:00-24:00	IQ-Cards  	Features  
-			







<b>120</b>	<b>BayWa Erlangen</b>		<b>GPS: 49.58698/11.00292</b>
No.			
Hilpertstr. 22 91052 Erlangen	Mon-Fri: 00:00-24:00 Sat: 00:00-24:00 Sun: 00:00-24:00	IQ-Cards  	Features
-			
A93, Exit 32 Erlangen-Zentrum			






<b>120</b>	<b>Aral Nürnberg I</b>	 	<b>GPS: 49.402082/11.114833</b>
No.			
Münchener Straße 400 90471 Nürnberg	Mon-Fri: 0:00-24:00 Sat: 0:00-24:00 Sun: 0:00-24:00	IQ-Cards  	Features   
-			






<b>120</b>	<b>Aral Erlangen</b>	 	<b>GPS: 49.625682/10.940643</b>
No.			
Weisendorfer Straße 16 91056 Erlangen	Mon-Fri: 4:00-22:00 Sat: 4:00-22:00 Sun: 4:00-22:00	IQ-Cards  	Features 
-			










<b>120</b>	<b>Aral Kammerstein</b>	 	<b>GPS: 49.31136/11.002243</b>
No.			
An der Autobahn 1 91126 Kammerstein	Mon-Fri: 0:00-24:00 Sat: 0:00-24:00 Sun: 0:00-24:00	<b>IQ-Cards</b>  	<b>Features</b>     
-			




<b>121</b>	<b>Aral Schnaittach</b>	 	<b>GPS: 49.567291/11.327495</b>
No.			
Schwarzleite 2 91220 Schnaittach	Mon-Fri: 0:00-24:00 Sat: 0:00-24:00 Sun: 0:00-24:00	<b>IQ-Cards</b>  	<b>Features</b>     
-			







<b>121</b>	<b>BayWa Schwabach</b>	 	<b>GPS: 49.325/11.03325</b>
No.			
Angerstr. 2-6 91126 Schwabach	Mon-Fri: 00:00-24:00 Sat: 00:00-24:00 Sun: 00:00-24:00	<b>IQ-Cards</b>  	<b>Features</b>  
A6, Exit Schwabach Süd			







<b>121</b>	<b>Pickelmann Betzenstein</b>		<b>GPS: 49.68239/11.42516</b>
No.			
Alter Brunnen 1 91282 Betzenstein	Mon-Fri: 0:00-24:00 Sat: 0:00-24:00 Sun: 0:00-24:00	<b>IQ-Cards</b>  	<b>Features</b>  
-			








<b>121</b>	<b>Peter Fante Rednitzhembach</b>	 	<b>GPS: 49.31356892/11.0533633</b>
No.			
Ziegelstraße 44-46 91126 Rednitzhembach	Mon-Fri: 0:00-24:00 Sat: 0:00-24:00 Sun: 0:00-24:00	<b>IQ-Cards</b> 	<b>Features</b>  
-			




<b>121</b>	<b>Aral Forchheim</b>	 	<b>GPS: 49.698383/11.0649749</b>
No.			
Am halben Weg 2 91301 Forchheim	Mon-Fri: 0:00-24:00 Sat: 0:00-24:00 Sun: 0:00-24:00	<b>IQ-Cards</b>  	<b>Features</b>     
-			







<b>121</b>	<b>BayWa Hersbruck</b>		<b>GPS: 49.502633/11.441736</b>
No.			
Houbirgstr. 4 91217 Hersbruck	Mon-Fri: 00:00-24:00 Sat: 00:00-24:00 Sun: 00:00-24:00	<b>IQ-Cards</b>  	<b>Features</b>
-			






<b>121</b>	<b>Beer Neustadt/Aisch</b>	 	<b>GPS: 49.579977/10.634309</b>
No.			
Werner-von-Siemens-Stra ße 9 91413 Neustadt an der Aisch	Mon-Fri: 0:00-24:00 Sat: 0:00-24:00 Sun: 0:00-24:00	<b>IQ-Cards</b>  	<b>Features</b>  
-			




<b>121</b>	<b>BayWa Bad Windsheim</b>	 	<b>GPS: 49.50851/10.41717</b>
No.			
Hofmannstr. 5 91438 Bad Windsheim	Mon-Fri: 00:00-24:00 Sat: 00:00-24:00 Sun: 00:00-24:00	<b>IQ-Cards</b>  	<b>Features</b>  
-			









<b>122</b>	<b>Aral Ohrenbach</b>	 	<b>GPS: 49.48603/10.211815</b>
No.			
A7 91620 Ohrenbach	Mon-Fri: 0:00-24:00 Sat: 0:00-24:00 Sun: 0:00-24:00	<b>IQ-Cards</b>  	<b>Features</b>   
-			






<b>121</b>	<b>BayWa Rothenburg</b>		<b>GPS: 49.37643/10.18973</b>
No.			
Bahnhofstr. 17 91541 Rothenburg	Mon-Fri: 00:00-24:00 Sat: 00:00-24:00 Sun: 00:00-24:00	<b>IQ-Cards</b>  	<b>Features</b>
-			






<b>122</b>	<b>Aral Steinsfeld-Endsee</b>	 	<b>GPS: 49.444488315/10.2508305</b> 2
No.			
Baukreativstraße 7 91628 Steinsfeld-Endsee	Mon-Fri: 0:00-24:00 Sat: 0:00-24:00 Sun: 0:00-24:00	<b>IQ-Cards</b>  	<b>Features</b>  
-			




<b>121</b>	<b>BayWa Dinkelsbühl</b>	 	<b>GPS: 49.06742/10.33149</b>
No.			
Von-Raumer-Str. 1a 91550 Dinkelsbühl	Mon-Fri: 00:00-24:00 Sat: 00:00-24:00 Sun: 00:00-24:00	<b>IQ-Cards</b>  	<b>Features</b> 
-			





<b>122</b>	<b>BayWa Gunzenhausen I</b>		<b>GPS: 49.12082/10.75847</b>
No.			
Zufuhrstr. 12 91710 Gunzenhausen	Mon-Fri: 00:00-24:00 Sat: 00:00-24:00 Sun: 00:00-24:00	<b>IQ-Cards</b>  	<b>Features</b>
-			




<b>122</b>	<b>Aral Herrieden</b>	 	<b>GPS: 49.258752/10.501871</b>
No.			
Am Eichelberg 2 91567 Herrieden	Mon-Fri: 0:00-24:00 Sat: 0:00-24:00 Sun: 0:00-24:00	<b>IQ-Cards</b>  	<b>Features</b>    
-			





<b>122</b>	<b>BayWa Gunzenhausen II</b>		<b>GPS: 49.12254/10.75441</b>
No.			
Alemannenstraße 7 91710 Gunzenhausen	Mon-Fri: 00:00-24:00 Sat: 00:00-24:00 Sun: 00:00-24:00	<b>IQ-Cards</b>  	<b>Features</b>  
-			






<b>122</b>	<b>BayWa Wassertrüdingen</b>	 	<b>GPS: 49.043128/10.605462</b>
No.			
Bahnhofstr. 34 91717 Wassertrüdingen	Mon-Fri: 00:00-24:00 Sat: 00:00-24:00 Sun: 00:00-24:00	IQ-Cards  	Features 
-			





<b>122</b>	<b>BayWa Freystadt</b>		<b>GPS: 49.19555/11.33352</b>
No.			
Berchinger Str. 27 92342 Freystadt	Mon-Fri: 00:00-24:00 Sat: 00:00-24:00 Sun: 00:00-24:00	IQ-Cards  	Features
-			







<b>122</b>	<b>BayWa Treuchtlingen</b>	 	<b>GPS: 48.96483/10.91148</b>
No.			
Elkan-Naumburg-Str. 39 91757 Treuchtlingen	Mon-Fri: 00:00-24:00 Sat: 00:00-24:00 Sun: 00:00-24:00	IQ-Cards  	Features
-			





<b>123</b>	<b>BayWa Schwandorf I</b>		<b>GPS: 49.31192/12.10628</b>
No.			
Bellstr. 7a 92421 Schwandorf	Mon-Fri: 00:00-24:00 Sat: 00:00-24:00 Sun: 00:00-24:00	IQ-Cards  	Features
-			






<b>122</b>	<b>BayWa Sulzbach-Rosenberg</b>	 	<b>GPS: 49.49501/11.75679</b>
No.			
Rosenberger Str. 106 92237 Sulzbach-Rosenberg	Mon-Fri: 00:00-24:00 Sat: 00:00-24:00 Sun: 00:00-24:00	IQ-Cards  	Features
-			






<b>123</b>	<b>BayWa Schwandorf II</b>	 	<b>GPS: 49.31039/12.10604</b>
No.			
Bellstr. 7a 92421 Schwandorf	Mon-Fri: 00:00-24:00 Sat: 00:00-24:00 Sun: 00:00-24:00	IQ-Cards  	Features 
-			







<b>122</b>	<b>BayWa Parsberg</b>	 	<b>GPS: 49.16309/11.72686</b>
No.			
Bahnhofstr. 6 92331 Parsberg	Mon-Fri: 00:00-24:00 Sat: 00:00-24:00 Sun: 00:00-24:00	IQ-Cards  	Features
A3/E56, Exit 94 Parsberg			






<b>123</b>	<b>BayWa Bruck</b>	 	<b>GPS: 49.242274/12.301071</b>
No.			
Bgm.-Berger-Str. 10 92436 Bruck	Mon-Fri: 0:00-24:00 Sat: 0:00-24:00 Sun: 0:00-24:00	IQ-Cards  	Features  
-			




<b>123</b>	<b>BayWa Nabburg</b>	 	<b>GPS: 49.447624/12.179455</b>
No.			
Bahnhofstr. 18 92507 Nabburg	Mon-Fri: 00:00-24:00 Sat: 00:00-24:00 Sun: 00:00-24:00	IQ-Cards  	Features
A93, Exit 30 Nabburg			







<b>123</b>	<b>LTG Regensburg</b>		<b>GPS: 48.992452/12.15025</b>
No.			
Junkersstraße 14 93055 Regensburg	Mon-Fri: 0:00-24:00 Sat: 0:00-24:00 Sun: 0:00-24:00	IQ-Cards  	Features  
A3, Exit 101 Regensburg-Ost			







<b>123</b>	<b>BV Weiden</b>	 	<b>GPS: 49.68732/12.09952</b>
No.			
Philipp-Karl-Straße 11 92637 Weiden	Mon-Fri: 0:00-24:00 Sat: 0:00-24:00 Sun: 0:00-24:00	IQ-Cards  	Features 
-			







<b>123</b>	<b>Aral Regensburg</b>	 	<b>GPS: 49.000164/12.148321</b>
No.			
Max-Planck-Straße 8 93055 Regensburg	Mon-Fri: 0:00-24:00 Sat: 0:00-24:00 Sun: 0:00-24:00	IQ-Cards  	Features  
-			







<b>123</b>	<b>BayWa Weiden i.d.Opf.</b>	 	<b>GPS: 49.66288/12.15827</b>
No.			
Untere Bauscher Str. 11 92637 Weiden i.d.Opf.	Mon-Fri :00:00-24:00 Sat :00:00-24:00 Sun: 00:00-24:00	IQ-Cards  	Features 
A93, Exit 24 Weiden-Frauenricht/Exit 25 Weiden-Süd			









<b>123</b>	<b>BayWa Bad Abbach I</b>		<b>GPS: 48.93452/12.05316</b>
No.			
Finkenstraße 34 93077 Bad Abbach	Mon-Fri :00:00-24:00 Sat: 00:00-24:00 Sun: 00:00-24:00	IQ-Cards  	Features
-			




<b>123</b>	<b>Hoyer Luhe-Wildenau</b>	 	<b>GPS: 49.59428787231/12.14398097992</b>
No.			
Obere Tratt 13 92706 Luhe-Wildenau	Mon-Fri: 0:00-24:00 Sat: 0:00-24:00 Sun: 0:00-24:00	IQ-Cards  	Features  
-			





<b>124</b>	<b>BayWa Bad Abbach II</b>	 	<b>GPS: 48.92407/12.008136</b>
No.			
Industriestraße 5 93077 Bad Abbach	Mon-Fri: 0:00-24:00 Sat: 0:00-24:00 Sun: 0:00-24:00	IQ-Cards  	Features  
-			





<b>124</b>	<b>BayWa Wörth II</b>	 	<b>GPS: 48.999305/12.394262</b>
No.			
Gewerbepark C6 93086 Wörth a. d. Donau	Mon-Fri: 0:00-24:00 Sat: 0:00-24:00 Sun: 0:00-24:00	<b>IQ-Cards</b>  	<b>Features</b>  
-			




<b>124</b>	<b>BayWa Cham</b>	 	<b>GPS: 49.223793/12.67727</b>
No.			
Altenstadter Straße 6 93413 Cham	Mon-Fri: 0:00-24:00 Sat: 0:00-24:00 Sun: 0:00-24:00	<b>IQ-Cards</b>  	<b>Features</b>  
-			




<b>124</b>	<b>Aral Wörth an der Donau</b>	 	<b>GPS: 49.00064/12.364157</b>
No.			
Gewerbepark B 3 93086 Wörth an der Donau	Mon-Fri: 0:00-24:00 Sat: 0:00-24:00 Sun: 0:00-24:00	<b>IQ-Cards</b>  	<b>Features</b>    
-			

<b>124</b>	<b>BayWa Passau</b>		<b>GPS: 48.58615/13.49985</b>
No.			
Baywastr. 6 94034 Passau	Mon-Fri: 00:00-24:00 Sat: 00:00-24:00 Sun: 00:00-24:00	<b>IQ-Cards</b>  	<b>Features</b>
-			








<b>124</b>	<b>BayWa Wörth a. d. Donau</b>	 	<b>GPS: 48.99915/12.39418</b>
No.			
Bahnhofstr. 2 93086 Wörth a. d. Donau	Mon-Fri: 00:00-24:00 Sat: 00:00-24:00 Sun: 00:00-24:00	<b>IQ-Cards</b>  	<b>Features</b>
A3/E56, Exit 104b Wörth/Donau-Ost			







<b>124</b>	<b>BayWa Waldkirchen</b>	 	<b>GPS: 48.73733/13.60777</b>
No.			
Bahnhofstr. 62 94065 Waldkirchen	Mon-Fri: 00:00-24:00 Sat: 00:00-24:00 Sun: 00:00-24:00	<b>IQ-Cards</b>  	<b>Features</b>
-			





<b>124</b>	<b>BayWa Falkenstein</b>		<b>GPS: 49.097407/12.488646</b>
No.			
Bahnhofstr. 23-27 93167 Falkenstein	Mon-Fri: 00:00-24:00 Sat: 00:00-24:00 Sun: 00:00-24:00	<b>IQ-Cards</b>  	<b>Features</b>
-			







<b>124</b>	<b>BayWa Regen</b>		<b>GPS: 48.96952/13.13123</b>
No.			
Bahnhof 8 94209 Regen	Mon-Fri: 00:00-24:00 Sat: 00:00-24:00 Sun: 00:00-24:00	<b>IQ-Cards</b>  	<b>Features</b>
-			















<b>124</b>	<b>Aral Straubing</b>	 	<b>GPS: 48.872891/12.631675</b>
No.			
Aiterhofener Straße 215 94315 Straubing	Mon-Fri: 0:00-24:00 Sat: 0:00-24:00 Sun: 0:00-24:00	<b>IQ-Cards</b>  	<b>Features</b>   
-			






<b>125</b>	<b>BayWa Deggendorf II</b>	 	<b>GPS: 48.808701/12.97252</b>
No.			
Mittelweg 9 94469 Deggendorf	Mon-Fri: 0:00-24:00 Sat: 0:00-24:00 Sun: 0:00-24:00	<b>IQ-Cards</b>  	<b>Features</b>  
-			




<b>125</b>	<b>Deltin Hunderdorf</b>	 	<b>GPS: 48.9430285/12.7239187</b>
No.			
Bahnhofstraße 1 94366 Hunderdorf	Mon-Fri: 0:00-24:00 Sat: 0:00-24:00 Sun: 0:00-24:00	<b>IQ-Cards</b>  	<b>Features</b>
-			







<b>125</b>	<b>DELTIN Deggendorf</b>	 	<b>GPS: 48.849734/12.9835754</b>
No.			
Großwalding 1 94469 Deggendorf	Mon-Fri: 0:00-24:00 Sat: 0:00-24:00 Sun: 0:00-24:00	<b>IQ-Cards</b>  	<b>Features</b>  
-			





<b>125</b>	<b>Q1 Deggendorf</b>		<b>GPS: 48.854485/12.994099</b>
No.			
Ruselbergstraße 31 94469 Deggendorf	Mon-Fri: 6:00-22:00 Sat: 7:00-22:00 Sun: 7:00-22:00	<b>IQ-Cards</b>  	<b>Features</b>
-			






<b>125</b>	<b>Rastpark24 Hengersberg</b>	 	<b>GPS: 48.7676/13.044956</b>
No.			
Donaustraße 4 94491 Hengersberg	Mon-Fri: 0:00-24:00 Sat: 0:00-24:00 Sun: 0:00-24:00	<b>IQ-Cards</b>  	<b>Features</b>     
A3/E56, Exit 111 Hengersberg			




<b>125</b>	<b>BayWa Deggendorf</b>	 	<b>GPS: 48.82631/12.96514</b>
No.			
Hengersberger Str. 33 94469 Deggendorf	Mon-Fri: 00:00-24:00 Sat: 00:00-24:00 Sun: 00:00-24:00	<b>IQ-Cards</b>  	<b>Features</b> 
A92, Exit 25 Deggendorf-Mitte			






<b>125</b>	<b>BayWa Aidenbach</b>		<b>GPS: 48.56932/13.0802</b>
No.			
Haidenburger Str. 23 94501 Aidenbach	Mon-Fri: 00:00-24:00 Sat: 00:00-24:00 Sun: 00:00-24:00	<b>IQ-Cards</b>  	<b>Features</b>
-			







<b>125</b>	<b>BayWa Niederwinkling</b>	 	<b>GPS: 48.893803/12.803289</b>
No.			
Industriestraße 3 94559 Niederwinkling	Mon-Fri: 0:00-24:00 Sat: 0:00-24:00 Sun: 0:00-24:00	IQ-Cards  	Features  
-			






<b>126</b>	<b>BV Selb</b>	 	<b>GPS: 50.16942/12.12263</b>
No.			
Weißenbacher Straße 45 95100 Selb	Mon-Fri: 0:00-24:00 Sat: 0:00-24:00 Sun: 0:00-24:00	IQ-Cards  	Features
-			







<b>125</b>	<b>Leu Hof I</b>	 	<b>GPS: 50.31164106922/11.914067495</b>
No.			
Bahnhofstraße 2a 95028 Hof/Saale	Mon-Fri: 0:00-24:00 Sat: 0:00-24:00 Sun: 0:00-24:00	IQ-Cards  	Features 
-			






<b>126</b>	<b>Hoffmann Rehau I</b>		<b>GPS: 50.253859/12.040211</b>
No.			
Zehstraße 7 95111 Rehau	Mon-Fri: 0:00-24:00 Sat: 0:00-24:00 Sun: 0:00-24:00	IQ-Cards  	Features
-			
A93, Exit 5 Rehau-Nord			






<b>125</b>	<b>Leu Hof II</b>	 	<b>GPS: 50.304261047/11.9243038124</b>
No.			
Viceburgstraße 10a 95032 Hof/Saale	Mon-Fri: 0:00-24:00 Sat: 0:00-24:00 Sun: 0:00-24:00	IQ-Cards  	Features 
-			






<b>126</b>	<b>Hoffmann Rehau II</b>	 	<b>GPS: 50.2534001/12.0278259</b>
No.			
Hofer Straße 23 95111 Rehau	Mon-Fri: 0:00-24:00 Sat: 0:00-24:00 Sun: 0:00-24:00	IQ-Cards  	Features  
-			







<b>126</b>	<b>Hoffmann Hof</b>		<b>GPS: 50.308392/11.916888</b>
No.			
Am Güterbahnhof 12 95032 Hof (Saale)	Mon-Fri: 0:00-24:00 Sat: 0:00-24:00 Sun: 0:00-24:00	IQ-Cards  	Features  
-			






<b>126</b>	<b>Hoffmann Schwarzenbach</b>	 	<b>GPS: 50.224572/11.947417</b>
No.			
Industriestraße 11 95126 Schwarzenbach (Saale)	Mon-Fri: 0:00-24:00 Sat: 0:00-24:00 Sun: 0:00-24:00	IQ-Cards  	Features  
-			






<b>126</b>	<b>Leu Marktleuthen</b>	 	<b>GPS:</b> 50.126187828/11.9980900 278
No.			
Wunsiedler Straße 7 95168 Marktleuthen	Mon-Fri: 0:00-24:00 Sat: 0:00-24:00 Sun: 0:00-24:00	IQ-Cards  	Features 
-			






<b>126</b>	<b>Hoffmann Münchberg</b>		<b>GPS:</b> 50.189226/11.804329
No.			
Kirchenlamitzer Straße 122 95213 Münchberg	Mon-Fri: 0:00-24:00 Sat: 0:00-24:00 Sun: 0:00-24:00	IQ-Cards  	Features  
-			
A9/E51, Exit 35 Münchberg-Nord			






<b>126</b>	<b>Leu Geroldgrün</b>	 	<b>GPS:</b> 50.3399061525/11.593064 0846
No.			
Keyßerstraße 34 95179 Geroldgrün	Mon-Fri: 0:00-24:00 Sat: 0:00-24:00 Sun: 0:00-24:00	IQ-Cards  	Features 
-			







<b>127</b>	<b>Raimund Kasendorf</b>	 	<b>GPS:</b> 50.019937499/11.3862010 83
No.			
Hasledt 38 95359 Kasendorf	Mon-Fri: 0:00-24:00 Sat: 0:00-24:00 Sun: 0:00-24:00	IQ-Cards  	Features  
-			






<b>126</b>	<b>Leu Gattendorf</b>	 	<b>GPS:</b> 50.3387749899/11.958195 3199
No.			
Ferdinand-Porsche-Straße 18 95185 Gattendorf	Mon-Fri: 0:00-24:00 Sat: 0:00-24:00 Sun: 0:00-24:00	IQ-Cards  	Features 
-			









<b>127</b>	<b>BayWa Bayreuth</b>	 	<b>GPS:</b> 49.957638/11.598461
No.			
Weierstr. 2 95448 Bayreuth	Mon-Fri: 00:00-24:00 Sat: 00:00-24:00 Sun: 00:00-24:00	IQ-Cards  	Features 
-			
A9, Exit 41 Bayreuth-Nord			









<b>126</b>	<b>Leu Münchberg</b>	 	<b>GPS:</b> 50.201214606/11.7825428 54
No.			
August-Horch-Straße 5b 95213 Münchberg	Mon-Fri: 0:00-24:00 Sat: 0:00-24:00 Sun: 0:00-24:00	IQ-Cards  	Features 
-			







<b>127</b>	<b>BV Bayreuth</b>	 	<b>GPS:</b> 49.955505/11.60424
No.			
Bernecker Straße 73 95448 Bayreuth	Mon-Fri: 0:00-24:00 Sat: 0:00-24:00 Sun: 0:00-24:00	IQ-Cards 	Features  
-			





<b>127</b>	<b>Raimund Creußen</b>	 	<b>GPS: 49.8746596831/11.613185582</b>
No.			
Hörfhof 3 95473 Creußen	Mon-Fri: 0:00-24:00 Sat: 0:00-24:00 Sun: 0:00-24:00	IQ-Cards  	Features  
-			









<b>127</b>	<b>BV Wunsiedel</b>	 	<b>GPS: 50.0394/11.99904</b>
No.			
Am Bahnhof 3 95632 Wunsiedel	Mon-Fri: 0:00-24:00 Sat: 0:00-24:00 Sun: 0:00-24:00	IQ-Cards  	Features 
-			




<b>127</b>	<b>Aral Himmelkron</b>	 	<b>GPS: 50.054613/11.622785</b>
No.			
Hofer Straße 2 / B 303 95502 Himmelkron	Mon-Fri: 0:00-24:00 Sat: 0:00-24:00 Sun: 0:00-24:00	IQ-Cards  	Features    
-			








<b>127</b>	<b>Aral Mitterteich</b>	 	<b>GPS: 49.93671/12.227068</b>
No.			
Gottlieb-Daimler-Straße 4 95666 Mitterteich	Mon-Fri: 0:00-24:00 Sat: 0:00-24:00 Sun: 0:00-24:00	IQ-Cards  	Features    
-			







<b>127</b>	<b>Schneider Himmelkron (EPT / Gewerbegebiet)</b>	 	<b>GPS: 50.052358/11.619133</b>
No.			
Kulmbacher Straße 10 95502 Himmelkron	Mon-Fri: 0:00-24:00 Sat: 0:00-24:00 Sun: 0:00-24:00	IQ-Cards  	Features  
A9/E51, Exit 39 Bad Berneck/Himmelkron			




<b>127</b>	<b>BayWa Bamberg I</b>	 	<b>GPS: 49.90801/10.874216</b>
No.			
Hafenstr. 9 96052 Bamberg	Mon-Fri: 00:00-24:00 Sat: 00:00-24:00 Sun: 00:00-24:00	IQ-Cards  	Features
A70, Exit 14 Bamberg-Hafen			






<b>127</b>	<b>Aral Neudrossenfeld</b>	 	<b>GPS: 50.037347/11.490633</b>
No.			
An der Autobahn 1 95512 Neudrossenfeld	Mon-Fri: 0:00-24:00 Sat: 0:00-24:00 Sun: 0:00-24:00	IQ-Cards  	Features    
-			







<b>128</b>	<b>BayWa Bamberg II</b>		<b>GPS: 49.90391/10.88282</b>
No.			
Lichtenhaidestr. 5 96052 Bamberg	Mon-Fri: 00:00-24:00 Sat: 00:00-24:00 Sun: 00:00-24:00	IQ-Cards  	Features
-			







<b>128</b>	<b>Aral Schlüsselfeld</b>	 	<b>GPS: 49.745809/10.63429</b>
No.			
Attelsdorf 19 96132 Schlüsselfeld	Mon-Fri: 0:00-24:00 Sat: 0:00-24:00 Sun: 0:00-24:00	<b>IQ-Cards</b>  	<b>Features</b>   
-			






<b>128</b>	<b>Aral Grub am Forst</b>	 	<b>GPS: 50.222629/11.042767</b>
No.			
Gruber Straße 22 96271 Grub am Forst	Mon-Fri: 0:00-24:00 Sat: 0:00-24:00 Sun: 0:00-24:00	<b>IQ-Cards</b>  	<b>Features</b>  
-			






<b>128</b>	<b>BayWa Seßlach</b>		<b>GPS: 50.19271/10.83693</b>
No.			
Bahnhofstr. 146 96145 Seßlach	Mon-Fri: 00:00-24:00 Sat: 00:00-24:00 Sun: 00:00-24:00	<b>IQ-Cards</b>  	<b>Features</b>
-			







<b>128</b>	<b>Leu Kronach</b>	 	<b>GPS: 50.210614296/11.3006894 56</b>
No.			
Kurt-Breitfeld-Straße 2 96317 Kronach	Mon-Fri: 0:00-24:00 Sat: 0:00-24:00 Sun: 0:00-24:00	<b>IQ-Cards</b>  	<b>Features</b> 
-			







<b>128</b>	<b>Leu Breitengüßbach</b>	 	<b>GPS: 49.975011123/10.8811944 7</b>
No.			
Industriering 22 96149 Breitengüßbach	Mon-Fri: 0:00-24:00 Sat: 0:00-24:00 Sun: 0:00-24:00	<b>IQ-Cards</b>  	<b>Features</b>  
-			





<b>128</b>	<b>Aral Küps</b>	 	<b>GPS: 50.210724/11.290923</b>
No.			
Kanzleistraße 1 96328 Küps	Mon-Fri: 0:00-24:00 Sat: 0:00-24:00 Sun: 0:00-24:00	<b>IQ-Cards</b>  	<b>Features</b>  
-			




<b>128</b>	<b>Pickelmann Untersiemau</b>		<b>GPS: 50.20312/10.97428</b>
No.			
Bamberger Straße 19 - 21 96253 Untersiemau	Mon-Fri: 0:00-24:00 Sat: 0:00-24:00 Sun: 0:00-24:00	<b>IQ-Cards</b>  	<b>Features</b>  
-			







<b>128</b>	<b>Greiner Pressig</b>	 	<b>GPS: 50.34717/11.30874</b>
No.			
Bahnhofstraße 4 96332 Pressig	Mon-Fri: 0:00-24:00 Sat: 0:00-24:00 Sun: 0:00-24:00	<b>IQ-Cards</b>  	<b>Features</b> 
-			







<b>128</b>	<b>Greiner Stockheim</b>	 	<b>GPS: 50.29679/11.28636</b>
No.			
Industriestraße 10 96342 Stockheim	Mon-Fri: 0:00-24:00 Sat: 0:00-24:00 Sun: 0:00-24:00	IQ-Cards  	Features  
-			





<b>129</b>	<b>Wengel &amp; Dettelbacher Ochsenfurt</b>	 	<b>GPS: 49.669324/10.049055</b>
No.			
Tückelhäuser Straße 59 97199 Ochsenfurt	Mon-Fri: 0:00-24:00 Sat: 0:00-24:00 Sun: 0:00-24:00	IQ-Cards  	Features  
-			








<b>129</b>	<b>BayWa Coburg</b>	 	<b>GPS: 50.279764/10.9508</b>
No.			
Glender Str. 11 96450 Coburg	Mon-Fri: 00:00-24:00 Sat: 00:00-24:00 Sun: 00:00-24:00	IQ-Cards  	Features
A73, Exit 7 Coburg			








<b>129</b>	<b>REWE Höchberg</b>		<b>GPS: 49.768782/9.865771</b>
No.			
Leibnizstraße 14 97204 Höchberg	Mon-Fri: 7:00-20:00 Sat: 7:00-20:00 Sun: closed	IQ-Cards  	Features
-			






<b>129</b>	<b>BayWa Würzburg I</b>	 	<b>GPS: 49.79274/10.00149</b>
No.			
Nürnberger Str. 133 97076 Würzburg	Mon-Fri: 00:00-24:00 Sat: 00:00-24:00 Sun: 00:00-24:00	IQ-Cards  	Features  
-			







<b>129</b>	<b>BayWa Uffenheim II</b>	 	<b>GPS: 49.539914/10.244183</b>
No.			
Südring 1 97215 Uffenheim	Mon-Fri: 0:00-24:00 Sat: 0:00-24:00 Sun: 0:00-24:00	IQ-Cards  	Features  
-			







<b>129</b>	<b>BayWa Würzburg II</b>	 	<b>GPS: 49.799775/9.894737</b>
No.			
Südl. Hafenstr. 6 97080 Würzburg	Mon-Fri: 00:00-24:00 Sat: 00:00-24:00 Sun: 00:00-24:00	IQ-Cards  	Features
-			







<b>129</b>	<b>Aral Hausen bei Würzburg</b>	 	<b>GPS: 49.946846/10.021016</b>
No.			
A7 97262 Hausen bei Würzburg	Mon-Fri: 0:00-24:00 Sat: 0:00-24:00 Sun: 0:00-24:00	IQ-Cards  	Features   
-			






<b>129</b>	<b>Aral Dettelbach</b>	 	<b>GPS: 49.778483/10.066275</b>
No.			
Mainfrankenpark 24 97337 Dettelbach	Mon-Fri: 0:00-24:00 Sat: 0:00-24:00 Sun: 0:00-24:00	<b>IQ-Cards</b>  	<b>Features</b>   
-			










<b>130</b>	<b>Leu Schweinfurt</b>	 	<b>GPS: 50.019826533/10.213234259</b>
No.			
Straßburgstraße 9 97424 Schweinfurt	Mon-Fri: 0:00-24:00 Sat: 0:00-24:00 Sun: 0:00-24:00	<b>IQ-Cards</b>  	<b>Features</b> 
-			







<b>129</b>	<b>BayWa Dettelbach</b>	 	<b>GPS: 49.79838/10.189949</b>
No.			
Adolf-Oesterheld-Str. 12a 97337 Dettelbach	Mon-Fri: 0:00-24:00 Sat: 0:00-24:00 Sun: 0:00-24:00	<b>IQ-Cards</b>  	<b>Features</b>  
-			







<b>130</b>	<b>W. Dorst Schweinfurt</b>	 	<b>GPS: 50.03414402/10.22437155</b>
No.			
Hafenstraße 1 97424 Schweinfurt	Mon-Fri: 0:00-24:00 Sat: 0:00-24:00 Sun: 0:00-24:00	<b>IQ-Cards</b>  	<b>Features</b>  
-			







<b>129</b>	<b>Hoyer Schweinfurt</b>	 	<b>GPS: 50.018433/10.210388</b>
No.			
Straßburgstrasse 16 97424 Schweinfurt	Mon-Fri: 0:00-24:00 Sat: 0:00-24:00 Sun: 0:00-24:00	<b>IQ-Cards</b>  	<b>Features</b>  
-			





<b>130</b>	<b>BayWa Gochsheim</b>	 	<b>GPS: 50.02171/10.27156</b>
No.			
Am Triebweg 4 97469 Gochsheim	Mon-Fri: 00:00-24:00 Sat: 00:00-24:00 Sun: 00:00-24:00	<b>IQ-Cards</b>  	<b>Features</b> 
A70, Exit 8 Gochsheim			







<b>130</b>	<b>Aral Schweinfurt</b>	 	<b>GPS: 50.021655/10.216618</b>
No.			
Straßburgstraße 1 97424 Schweinfurt	Mon-Fri: 0:00-24:00 Sat: 0:00-24:00 Sun: 0:00-24:00	<b>IQ-Cards</b>  	<b>Features</b>     
-			





<b>130</b>	<b>BayWa Knetzgau</b>	 	<b>GPS: 49.990502/10.551216</b>
No.			
Industriestr. 4 97478 Knetzgau	Mon-Fri: 0:00-24:00 Sat: 0:00-24:00 Sun: 0:00-24:00	<b>IQ-Cards</b>  	<b>Features</b>  
A70, Exit 11 Knetzgau			




<b>130</b>	<b>BFT Donnersdorf</b>	 	<b>GPS: 49.980709076/10.425789833</b>
No.			
Am Rödertor 24 97499 Donnersdorf	Mon-Fri: 0:00-24:00 Sat: 0:00-24:00 Sun: 0:00-24:00	<b>IQ-Cards</b>  	<b>Features</b>  
-			






<b>130</b>	<b>AVIA Marktheidenfeld</b>	 	<b>GPS: 49.82882/9.545939</b>
No.			
Am Jösperhecklein 5 97828 Marktheidenfeld-Altfield	Mon-Fri: 0:00-24:00 Sat: 0:00-24:00 Sun: 0:00-24:00	<b>IQ-Cards</b>  	<b>Features</b>  
<b>A3/E41, Exit 65 Marktheidenfeld</b>			
-			




<b>130</b>	<b>BayWa Bad Königshofen</b>	 	<b>GPS: 50.2974/10.46028</b>
No.			
Bahnhofstr.10 97631 Bad Königshofen	Mon-Fri: 00:00-24:00 Sat: 00:00-24:00 Sun: 00:00-24:00	<b>IQ-Cards</b>  	<b>Features</b>
-			

<b>131</b>	<b>W. Dorst Suhl</b>	 	<b>GPS: 50.63395/10.70692</b>
No.			
Am Steinsfelder Wasser 12 98528 Suhl	Mon-Fri: 0:00-24:00 Sat: 0:00-24:00 Sun: 0:00-24:00	<b>IQ-Cards</b>  	<b>Features</b>  
-			





<b>130</b>	<b>BayWa Mellrichstadt</b>	 	<b>GPS: 50.42716/10.30818</b>
No.			
Bahnhofstr. 20 97638 Mellrichstadt	Mon-Fri: 00:00-24:00 Sat: 00:00-24:00 Sun: 00:00-24:00	<b>IQ-Cards</b>  	<b>Features</b>
<b>A71, Exit 24 Mellrichstadt</b>			
-			





<b>131</b>	<b>bft Schwarza</b>		<b>GPS: 50.610248/10.522937</b>
No.			
Auf der großen Wiese 1 98547 Schwarza	Mon-Fri: 6:00-22:00 Sat: 6:00-22:00 Sun: 7:00-21:00	<b>IQ-Cards</b> 	<b>Features</b> 
-			





<b>130</b>	<b>W. Dorst Lohr am Main</b>	 	<b>GPS: 49.97953/9.57605</b>
No.			
Bürgermeister-Dr-Nebel-S tr. 11 97816 Lohr am Main	Mon-Fri: 0:00-24:00 Sat: 0:00-24:00 Sun: 0:00-24:00	<b>IQ-Cards</b>  	<b>Features</b> 
-			







<b>131</b>	<b>bft Schmalkalden</b>		<b>GPS: 50.706041/10.48104</b>
No.			
Suhler Straße 1a 98574 Schmalkalden-Mittelstille	Mon-Fri: 5:00-21:00 Sat: 7:00-21:00 Sun: 7:00-21:00	<b>IQ-Cards</b> 	<b>Features</b> 
-			















<b>131</b>	<b>Agip Großbreitenbach</b>	 	<b>GPS: 50.5825/10.9975</b>
No.			
Ilmenauer Straße 7 g 98701 Großbreitenbach	Mon-Fri: 6:00-21:00 Sat: 7:00-21:00 Sun: 8:00-21:00	IQ-Cards  	Features
-			







<b>131</b>	<b>Agip Umpferstedt</b>	 	<b>GPS: 50.9747/11.4132</b>
No.			
Apoldaer Straße 2 99441 Umpferstedt	Mon-Fri: 6:00-21:00 Sat: 7:00-20:00 Sun: 8:00-20:00	IQ-Cards  	Features
-			







<b>131</b>	<b>Q1 Großbreitenbach</b>	 	<b>GPS: 50.5788/10.9376</b>
No.			
Rennsteigstraße 1a 98701 Großbreitenbach	Mon-Fri: 7:00-19:00 Sat: 8:00-19:00 Sun: 8:00-19:00	IQ-Cards  	Features
-			







<b>131</b>	<b>Aral Mellingen</b>	 	<b>GPS: 50.93467/11.389635</b>
No.			
Aralallee 1 99441 Mellingen	Mon-Fri: 0:00-24:00 Sat: 0:00-24:00 Sun: 0:00-24:00	IQ-Cards    	Features
-			




<b>131</b>	<b>Aral Erfurt</b>	 	<b>GPS: 51.013167/10.987543</b>
No.			
Demminer Straße 7 99091 Erfurt	Mon-Fri: 0:00-24:00 Sat: 0:00-24:00 Sun: 0:00-24:00	IQ-Cards    	Features
-			





<b>131</b>	<b>Raiffeisen Magdala</b>	 	<b>GPS: 50.900654/11.445666</b>
No.			
Auf der Schanze 2 99441 Magdala	Mon-Fri: 0:00-24:00 Sat: 0:00-24:00 Sun: 0:00-24:00	IQ-Cards    	Features
A4, Exit 51 Magdala			






<b>131</b>	<b>Ortlepp Thörey Ichtershausen</b>	 	<b>GPS: 50.88955/10.935835</b>
No.			
Thöreyer Str. 2 b 99334 Ichtershausen	Mon-Fri: 0:00-24:00 Sat: 0:00-24:00 Sun: 0:00-24:00	IQ-Cards    	Features
A4/E40, Exit 44 Neudietendorf			






<b>132</b>	<b>AS Kölleda</b>	 	<b>GPS: 51.184/11.202</b>
No.			
Pappelweg 1 99625 Kölleda	Mon-Fri: 0:00-24:00 Sat: 0:00-24:00 Sun: 0:00-24:00	IQ-Cards    	Features
-			





<b>132</b>	<b>RHV Ebeleben</b>	 	<b>GPS: 51.288888/10.7358408</b>
No.			
Thomas-Müntzer-Siedlung 18 99713 Ebeleben	Mon-Fri: 0:00-24:00 Sat: 0:00-24:00 Sun: 0:00-24:00	IQ-Cards  	Features  
-			






<b>132</b>	<b>bft Eisenach</b>		<b>GPS: 50.970508/10.347825</b>
No.			
Gothaer Straße 20 99817 Eisenach	Mon-Fri: 5:00-22:30 Sat: 5:00-22:30 Sun: 7:00-21:00	IQ-Cards  	Features
-			





<b>132</b>	<b>Aral Greußen</b>	 	<b>GPS: 51.222961/10.947416</b>
No.			
Lindenstraße 60 99718 Greußen	Mon-Fri: 5:00-22:00 Sat: 7:00-22:00 Sun: 7:00-22:00	IQ-Cards 	Features 
-			







<b>132</b>	<b>Aral Eisenach</b>	 	<b>GPS: 50.994186/10.292966</b>
No.			
An der Karlskuppe 1 99817 Eisenach	Mon-Fri: 6:00-22:00 Sat: 6:00-22:00 Sun: 6:00-22:00	IQ-Cards  	Features 
-			




<b>132</b>	<b>Greenline Nordhausen</b>		<b>GPS: 51.486167/10.806244</b>
No.			
Heringer Weg 18 99734 Nordhausen	Mon-Fri: 0:00-24:00 Sat: 0:00-24:00 Sun: 0:00-24:00	IQ-Cards  	Features  
A38, Exit 11 Nordhausen			







<b>132</b>	<b>bft Gerstungen-Marksuhl</b>	 	<b>GPS: 50.909826/10.201575</b>
No.			
Vachauer Straße 32 99819 Gerstungen-Marksuhl	Mon-Fri: 0:00-24:00 Sat: 0:00-24:00 Sun: 0:00-24:00	IQ-Cards 	Features 
-			





<b>132</b>	<b>Greenline Bleicherode</b>	 	<b>GPS: 51.453403/10.599615</b>
No.			
Nordhäuser Straße 120a 99752 Bleicherode	Mon-Fri: 0:00-24:00 Sat: 0:00-24:00 Sun: 0:00-24:00	IQ-Cards  	Features 
-			







<b>132</b>	<b>bft Wutha-Farnroda</b>	 	<b>GPS: 50.950703/10.409241</b>
No.			
Gothaer Straße 116 99848 Wutha-Farnroda	Mon-Fri: 0:00-24:00 Sat: 0:00-24:00 Sun: 0:00-24:00	IQ-Cards 	Features 
-			







<b>132</b>	<b>Greenline Wutha-Farnroda</b>	 	<b>GPS: 50.943628/10.432691</b>
No.			
Hörsetalstraße 40 99848 Wutha-Farnroda	Mon-Fri: 0:00-24:00 Sat: 0:00-24:00 Sun: 0:00-24:00	<b>IQ-Cards</b>  	<b>Features</b>  
-			






<b>133</b>	<b>bft Mühlhausen</b>		<b>GPS: 51.226467/10.45441</b>
No.			
Ammersche Landstraße 45 99974 Mühlhausen	Mon-Fri: 0:00-24:00 Sat: 0:00-24:00 Sun: 0:00-24:00	<b>IQ-Cards</b> 	<b>Features</b> 
-			







<b>133</b>	<b>Ortlepp Drei Gleichen</b>	 	<b>GPS: 50.890565/10.847983</b>
No.			
Das Steinfeld 5 99869 Drei Gleichen Wanderleben	Mon-Fri: 0:00-24:00 Sat: 0:00-24:00 Sun: 0:00-24:00	<b>IQ-Cards</b>  	<b>Features</b>  
-			

<b>133</b>	<b>RHV Mühlhausen</b>		<b>GPS: 51.224572/10.454596</b>
No.			
Pommern Straße 6 99974 Mühlhausen	Mon-Fri: 0:00-24:00 Sat: 0:00-24:00 Sun: 0:00-24:00	<b>IQ-Cards</b>  	<b>Features</b> 
-			

<b>133</b>	<b>Aral Ohrdruf</b>	 	<b>GPS: 50.81657/10.729292</b>
No.			
Suhler Straße 5 a 99885 Ohrdruf	Mon-Fri: 0:00-24:00 Sat: 0:00-24:00 Sun: 0:00-24:00	<b>IQ-Cards</b>  	<b>Features</b>  
-			

<b>133</b>	<b>AVEX Ammern</b>	 	<b>GPS: 51.2388/10.456</b>
No.			
Am Langen Rasen 6 99974 Ammern	Mon-Fri: 0:00-24:00 Sat: 0:00-24:00 Sun: 0:00-24:00	<b>IQ-Cards</b>  	<b>Features</b>  
-			

<b>133</b>	<b>Aral Ohrdruf</b>	 	<b>GPS: 50.815165/10.729685</b>
No.			
Suhler Straße 5 b 99885 Ohrdruf	Mon-Fri: 0:00-24:00 Sat: 0:00-24:00 Sun: 0:00-24:00	<b>IQ-Cards</b>  	<b>Features</b> 
-			

<b>133</b>	<b>AVEX Menteroda</b>	 	<b>GPS: 51.3135/10.5698</b>
No.			
Holzthalebener Straße 32 99996 Menteroda	Mon-Fri: 0:00-24:00 Sat: 0:00-24:00 Sun: 0:00-24:00	<b>IQ-Cards</b>  	<b>Features</b>  
-			